



ตำแหน่งที่ดิน

ระวาง 4744 IV 7276

เลขที่ดิน ๒๖๐

หนังสือราชการ ๓๒๕๐

ตำบล คอยเต่า

โฉนดที่ดิน

เลขที่ ๑๐๗๖๑

เล่ม ๑๐๕ หน้า ๗๑

อำเภอ คอยเต่า

จังหวัด เชียงใหม่

โฉนดที่ดิน

เป็นหนังสือสำคัญแสดงกรรมสิทธิ์

ออกโดยอาศัยอำนาจตามประมวลกฎหมายที่ดิน

ให้แก่ นายสมพิศ เบนดี สัญชาติ ไทย อยู่บ้านเลขที่ ๑๔๔ หมู่ที่ ๔

ถนน ตำบล คอยเต่า อำเภอ คอยเต่า จังหวัด เชียงใหม่

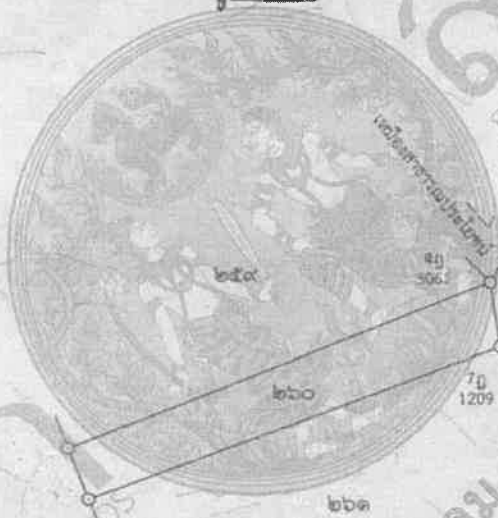
ที่ดินแปลงนอกประมาณ ๑ ไร่ ๓ งาน ๓๔ ตารางวา

(หนังสือสามงานสามสิบสี่ตารางวา)

มาตราส่วนในระวาง ๑ : ๕๐๐๐

รูปแนบที่

มาตราส่วน ๑ : ๒๐๐๐



ฉบับสำนักงานที่ดิน ห้างนำออก

วันที่ 20 มีนาคม พ.ศ. 2569

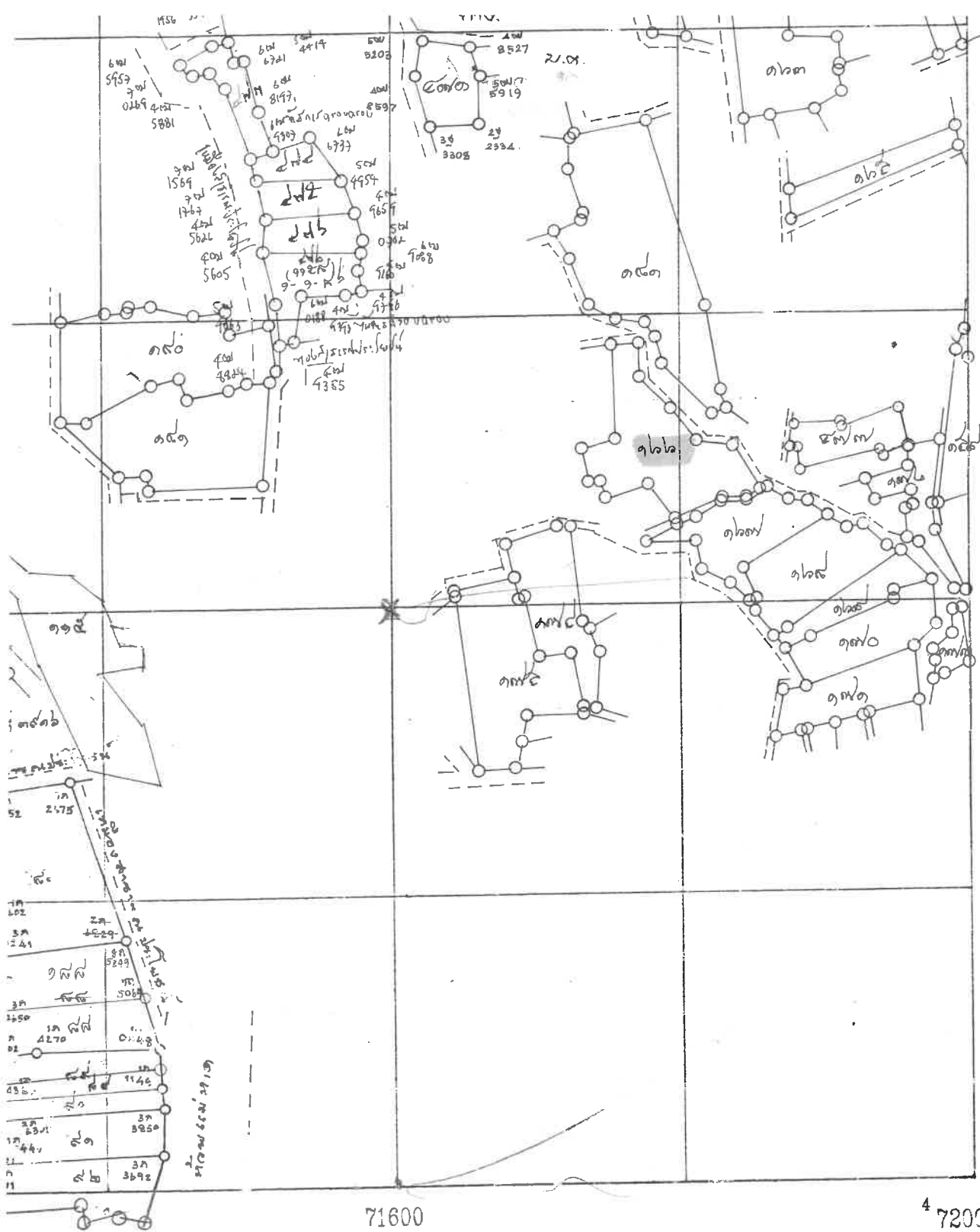
ออก ณ วันที่ บัณฑิตยัม เกอน สุภาภิรมย์ พงศ์กัถา รองผู้ว่าราชการจังหวัด

นายเจริญ กาวีโล

นักวิชาการที่ดินปฏิบัติการ 20 มี.ค. 2569

Official stamps and signatures at the bottom of the document





๑๒๐  
๑๒๑

๖๗

71600

๔ 72000 ม.๕.

ภาค ดอยเต่า

วัดคุณมาตรเลขณ 0.99961<sub>2</sub> 0 มี.ค. 2569

สำเนาถูกต้อง

นายเจริญ กาวีโล  
นักวิชาการที่ดินปฏิบัติการ

ตารางบัญชีทางติดต่อ

4744 IV	4744 IV	4744 IV
6880	7080	7280
4744 IV	4744 IV	4744 IV
6878	7078	7278
4744 IV	4744 IV	4744 IV
6876	7076	7276

ผู้ดำเนินการสำรวจ  
นาย...  
ผู้กำกับงานสำรวจ  
นาย...  
ผู้ตรวจราชการ  
นาย...

เนื้อที่	เลขที่ดิน	หน้าสำรวจ	วันที่

สำนักงานที่ดินจังหวัด...  
นาย...  
นาย...

๑๒๐

๖๗



ตำแหน่งที่ดิน

รพท 4744 IV 7078

เลขที่ดิน ๑๖๖

หน้าสำรวจ ๑๕๗๖

ตำบล คอยเต่า

โฉนดที่ดิน

เลขที่ ๑๒๓๕๓

โฉนด ๑๒๔ หน้า ๔๓

อำเภอ คอยเต่า

จังหวัด เชียงใหม่

โฉนดที่ดิน

เป็นหนังสือสำคัญแสดงกรรมสิทธิ์  
อสังหาริมทรัพย์ตามประมวลกฎหมายที่ดิน

ให้แก่ นายสมพิศ แกมณี สัญชาติ ไทย อยู่บ้านเลขที่ ๑๔๘ หมู่ ๔  
ถนน ตำบล คอยเต่า อำเภอ คอยเต่า จังหวัด เชียงใหม่  
ชอบ

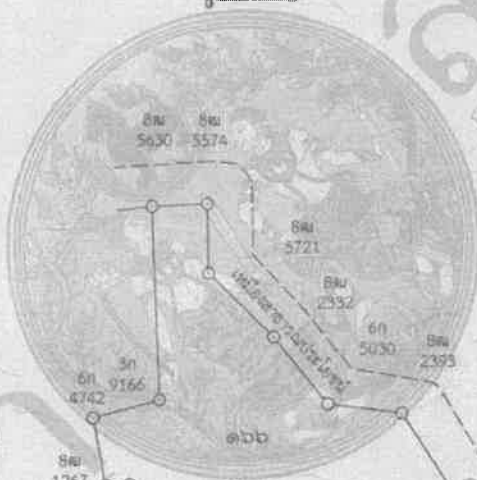
ที่ดินแปลงมีเนื้อที่ประมาณ ๔ ไร่ ๓๖ ตารางวา

( สี่โรลิบทุกตารางวา )

มาตราส่วนในรพท ๑ : ๕๐๐๐

รูปแผนที่

มาตราส่วน ๑ : ๒๐๐๐



บึงสง่าพนาเมืองเชียงใหม่

แปลงที่ดินโฉนดเลขที่ ๑๒๓๕๓

ออก ณ วันที่ เจ็ด เดือน กันยายน พุทธศักราช สองพันห้าร้อยห้าสิบเก้า

สำเนาถูกต้อง

ว่าที่ ร.ต.

( ต.ส.ท.ช. ชำนาญกิจ )

เจ้าพนักงานที่ดิน

นายเจริญ กาวีโต

นักวิชาการที่ดินปฏิบัติการ

20 มี.ค. ๒๕๖9

( นายโยชิโกะ กอนมา ) ผู้เขียน  
( นายศิโรจน์ มุทธโชติ ) ผู้ทำน  
( นายวันวิสาข์ มหาวชิรชัย ) ผู้ตรวจ  
ผู้ดำเนินการส่วนราชการ

๑๗ 174733

( นายวิชาญ วัฒนชัย ) ผู้เขียนแผนที่  
( นายสุกฤษต์ นภวัฒน์ ) ผู้ตรวจแผนที่  
หัวหน้าการ  
สำนักงานที่ดิน

ฉบับสำเนากงานที่ดิน หน้าปกนอก



# สารบัญจดทะเบียน

ชนิดที่ดินเลขที่

๑๒๓๔๓

อำเภอ

คอยเต่า

จดทะเบียน วัน เดือน ปี	ประเภท การ จดทะเบียน	ผู้ให้สัญญา	ผู้รับสัญญา	เนื้อที่ดิน ตามสัญญา			เนื้อที่ดิน คงเหลือ			รวาง เลขที่ดิน โฉนดที่ดิน ใหม่	เจ้าพนักงานที่ดิน ลงลายมือชื่อ ประทับตรา
				ไร่	งาน	ตาราง วา	ไร่	งาน	ตาราง วา		
วันที่ ๖ ตุลาคม พ.ศ. ๒๕๕๒	จำนอง	นายสมพิศ แบนดี	ธนาคารเพื่อการเกษตร และสหกรณ์การเกษตร ผู้รับจำนอง	๔	-	๑๖					(ลงชื่อ) นายเกษม ศิริภรณ์เมือง
			ยังไม่ชำระเงินค่าธรรมเนียมการออกโฉนดที่ดิน นายศิริโรจน์ พุทธิโยธา เจ้าพนักงานที่ดิน 13 ก.ย. 2559								เจ้าพนักงานที่ดิน ๒๓ มี.ค. ๒๕๖๖
วันที่ ๒๑ มีนาคม พ.ศ. ๒๕๖๖	แก้ไขข้ออื่น จำนอง เบ็ดเสร็จ	ที่ดินแปลงนี้ได้จำนองไว้ตามสัญญาฉบับวันที่ ๒๑ มี.ค. ๒๕๕๒ ต่อท้ายฉบับเดิมทั้งหมด และขอแก้ไขเอกสารต่อท้ายสัญญาฉบับเดิมลงวันที่ ๒๑ มี.ค. ๒๕๖๖ แทนฉบับเดิม ตามบันทึกข้อตกลง วันที่ ๒๑ มี.ค. ๒๕๖๖									นางอรุณศรี คุณศิริ
วันที่ ๒๑ มีนาคม พ.ศ. ๒๕๖๖	เงินจำนอง จำนอง ผู้รับจำนอง	นายสมพิศ แบนดี	ธนาคารเพื่อการเกษตร และสหกรณ์การเกษตร ผู้รับจำนอง	๔	-	๑๖					นางอรุณศรี คุณศิริ

สำเนาถูกต้อง

นายเจริญ กาวีโล  
นักวิชาการที่ดินปฏิบัติการ  
20 มี.ค. 2569

