

1969-7/2
(น. ๕๖)



ตำแหน่งที่ดิน
ระวาง A745 ๖29A
เลขที่ดิน ๑๒
หน้าสำรวจ ๑๒
ตำบล บ้านแอม

โฉนดที่ดิน
เลขที่
เพิ่ม ๒๐ หน้า ๑๒
อำเภอ ออชเลา
จังหวัด เชียงใหม่

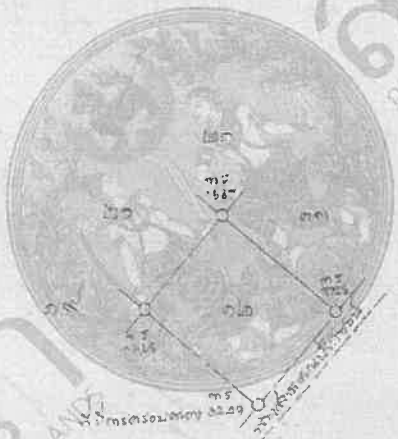
โฉนดที่ดิน

เป็นหนังสือสำคัญแสดงกรรมสิทธิ์
จกโฉนดที่ดินตามประมวลกฎหมายที่ดิน

ให้แก่ นายสม กัญญาไพ สัญชาติ ไทย อยู่บ้านเลขที่ ๑๒ หมู่ที่ ๓
ถนน
ซอย ตำบล บ้านแอม อำเภอ ออชเลา จังหวัด เชียงใหม่

ที่ดินแปลงนอกประมาณ ๑ ไร่ งาน ๑๐ ตารางวา

มาตราส่วนในระวาง ๑:๕๐๐๐ รูปแนบที่ มาตราส่วน ๑:๕๐๐๐



คำนำ
กรมที่ดิน
DEPARTMENT OF LAND
ฉบับที่ 20 มีนาคม พ.ศ. 2569

ออก ณ วันที่ ๒๐ มีนาคม ๒๕๖๙

(นายสม กัญญาไพ)
เจ้าของที่ดิน

นายเจริญ กาวีโล
นักวิชาการที่ดินปฏิบัติการ

นายสม กัญญาไพ
นายสม กัญญาไพ
นายสม กัญญาไพ

๑.๕๐ 1133631

นายเจริญ กาวีโล
นายเจริญ กาวีโล
นายเจริญ กาวีโล

ฉบับสำเนียงานที่ดิน ห้ามนำออก




สำเนาบัญชีทะเบียน

1967-212

จดทะเบียน วัน เดือน ปี	ประเภท การ จดทะเบียน	ผู้ให้สัญญา	ผู้รับสัญญา	เนื้อที่ ตามสัญญา			เนื้อที่ คงเหลือ			ราคา ที่ดิน ในที่ดิน ใหม่	เจ้าพนักงานที่ดิน สงขลาหรือชื่อ นายพันยศ
				ไร่	งาน	วา	ไร่	งาน	วา		
วันที่ ๑๘ ตุลาคม พ.ศ. ๒๕๑๐	โอนมรดก	นายมา กัมละโช (ตาย)	๑. นางสุมาลี กอมแก้ว ๒. นางสาวสมรณ กัมละโช ๓. นายสุชาติ กัมละโช	๕	-	-	-	-	-	-	

ราคา ๑๕,๐๐๐



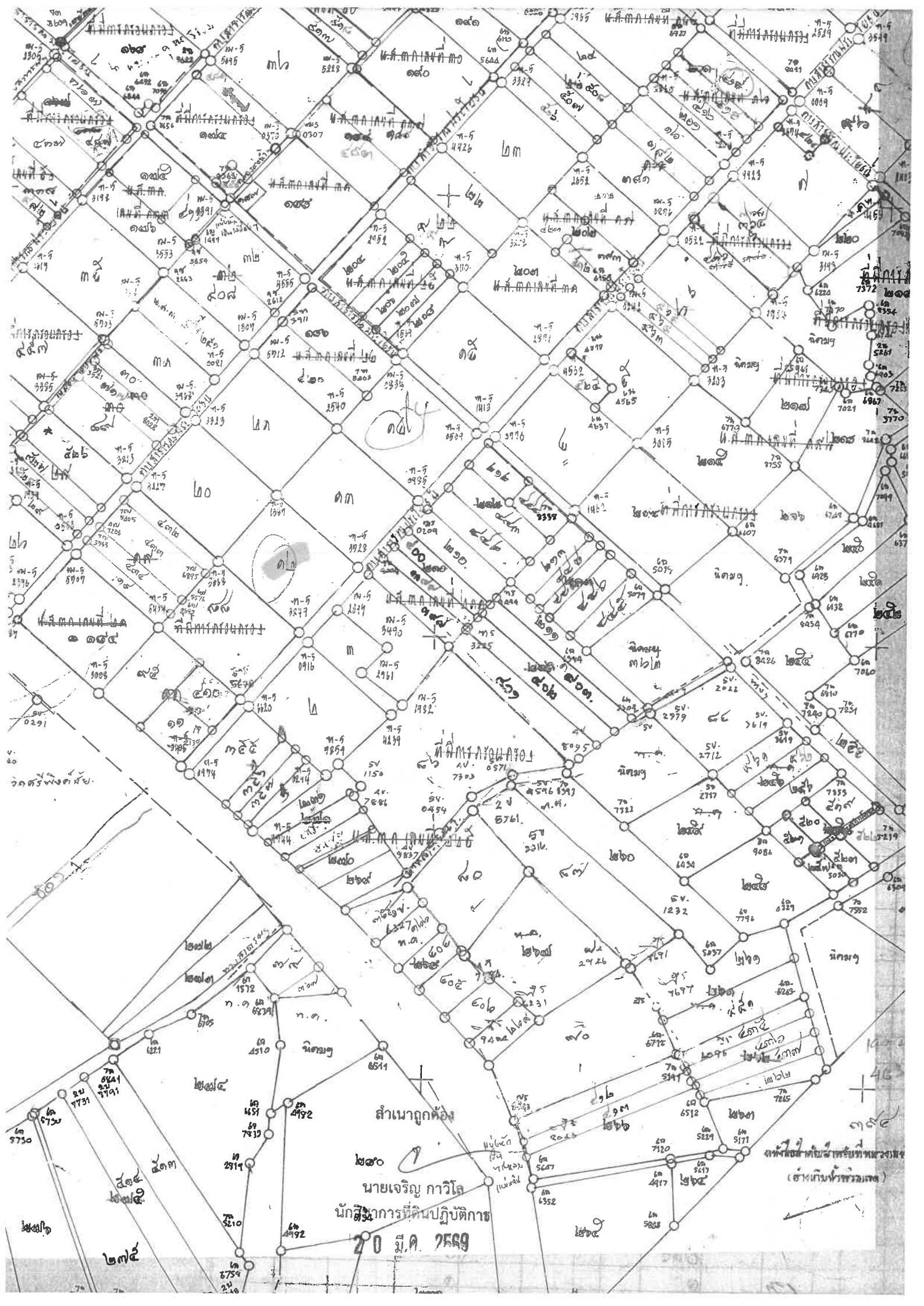
สำเนา DEPARTMENT OF LANDS

วันที่ 20 มีนาคม พ.ศ. 2569

สำเนาถูกต้อง

(Signature)

นายเจริญ กาวีโต
นักวิชาการที่ดินปฏิบัติการ
20 ม.ค. 2569



สำเนาถูกต้อง
นายเจริญ กาวีโต
นักวิชาการที่ดินปฏิบัติการ
20 มี.ค. 2569

นายสมชาย คุ้มทรัพย์
(ช่างเก็บค่าประเมิน)

วัดรัตนาราม

วัดรัตนาราม