



บริษัท อคธรรม จำกัด

AKADHAM CO., LTD.

225/31 หมู่ 5 ตำบล สันพระเนตร อำเภอ สันทราย จังหวัด เชียงใหม่

Tel. 086-7062798 , 052-000231 E-mail : akadhamlaw@gmail.com

รายงานการสืบทรัพย์ (ข้อมูล ณ วันที่ 5 กันยายน 2567)

ลูกหนี้ราย นายดาวชัย สุกันทา สาขา สारภี
สินเชื่อ สินเชื่อธนาคารประชาชน Legal ID 888166010339
เลขที่สัญญา 800052127449

ศาล ศาลแขวงเชียงใหม่ คดีหมายเลขดำที่ ผบE9605/2566 คดีหมายเลขแดงที่ ผบE10980/2566
จำเลยที่ 1 นายดาวชัย สุกันทา คู่สมรสจำเลยที่ 1 นางจรรยา สุกันทา
จำเลยที่ 2 นายพรนิมิตร กันธรรม คู่สมรสจำเลยที่ 2 นางสาวอรอนงค์ เจริญจันทร์
จำเลยที่ 3 นายนรินทร์ วงศ์กัณฑ์รักษ์ คู่สมรสจำเลยที่ 3 นางพรภาพร วงศ์กัณฑ์รักษ์

ลูกหนี้	สถานที่สืบ	ผลสืบ	รายละเอียดทรัพย์สินที่สืบพบ
จำเลยที่ 1	1. สนง.ที่ดิน ณ ภูมิลำเนาปัจจุบัน / ขณะทำสัญญา / ที่จดทะเบียนสมรส / สถานที่ทำสัญญา / ตามคำขอกู้	พบ	โฉนดเลขที่ 39172 อ.สารภี จ.เชียงใหม่ (ปลอดจำนอง)
	2. สำนักงานขนส่ง	<input type="checkbox"/> พบ <input type="checkbox"/> ไม่พบ	
คู่สมรสจำเลยที่ 1	1. สนง.ที่ดิน ณ ภูมิลำเนาปัจจุบัน / ขณะทำสัญญา / ที่จดทะเบียนสมรส / สถานที่ทำสัญญา / ตามคำขอกู้	พบ	โฉนดเลขที่ 39174 อ.สารภี จ.เชียงใหม่ (ปลอดจำนอง)(สินส่วนตัว)
	2. สำนักงานขนส่ง	<input type="checkbox"/> พบ <input type="checkbox"/> ไม่พบ	
จำเลยที่ 2	1. สนง.ที่ดิน ณ ภูมิลำเนาปัจจุบัน / ขณะทำสัญญา / ที่จดทะเบียนสมรส / สถานที่ทำสัญญา / ตามคำขอกู้	พบ	โฉนดเลขที่ 56246 อ.สารภี จ.เชียงใหม่ (ปลอดจำนอง)
	2. สำนักงานขนส่ง	<input type="checkbox"/> พบ <input type="checkbox"/> ไม่พบ	
คู่สมรสจำเลยที่ 2	1. สนง.ที่ดิน ณ ภูมิลำเนาปัจจุบัน / ขณะทำสัญญา / ที่จดทะเบียนสมรส / สถานที่ทำสัญญา / ตามคำขอกู้	ไม่พบ	-
	2. สำนักงานขนส่ง	<input type="checkbox"/> พบ <input type="checkbox"/> ไม่พบ	
จำเลยที่ 3	1. สนง.ที่ดิน ณ ภูมิลำเนาปัจจุบัน / ขณะทำสัญญา / ที่จดทะเบียนสมรส / สถานที่ทำสัญญา / ตามคำขอกู้	พบ	โฉนดเลขที่ 36310,53788,5874,6144 อ.สารภี จ.เชียงใหม่
	2. สำนักงานขนส่ง	<input type="checkbox"/> พบ <input type="checkbox"/> ไม่พบ	



บริษัท อคธรรม จำกัด

AKADHAM CO., LTD.

225/31 หมู่ 5 ตำบล สันพระเนตร อำเภอ สันทราย จังหวัด เชียงใหม่

Tel. 086-7062798 , 052-000231 E-mail : akadhamlaw@gmail.com

ลูกหนี้	สถานที่ส่งสืบ	ผลสืบ	รายละเอียดทรัพย์สินที่สืบพบ
คู่สมรสจำเลยที่ 3	1. สนน.ที่ดิน ณ ภูมิลำเนาปัจจุบัน / ขณะทำสัญญา / ที่จดทะเบียนสมรส / สถานที่ทำสัญญา / ตามคำขอกู้	พบ	โฉนดเลขที่ 34964 อ.สารภี จ.เชียงใหม่(ติดจำนอง สหกรณ์ยูเนียน) โฉนดเลขที่ 6101 อ.สารภี จ.เชียงใหม่(ติดจำนอง ธกส)
	2. สำนักงานขนส่ง	<input type="checkbox"/> พบ <input type="checkbox"/> ไม่พบ	

ความเห็น เห็นควรยึด

โฉนดเลขที่ 39172 อ.สารภี จ.เชียงใหม่(ปลดจำนอง)

ราคาประเมิน 527,000 บาท ไม่รวมสิ่งปลูกสร้าง



ขอแสดงความนับถือ

(นายอัครชัย จันทร์ขอนแก่น)

กรรมการผู้จัดการ

บริษัท อคธรรม จำกัด



คำขอ ตรวจสอบกรรมสิทธิ์ที่ดิน

ที่สำนักงานที่ดินแห่งใดแห่งหนึ่งด้วยระบบสารสนเทศ

ฉบับที่..... **R209**

สำนักงานที่ดิน จังหวัดเชียงใหม่

วันที่ เดือน - 2 ส.ค. 2567, พุทธศักราช

ข้าพเจ้า ธนาการอมสิน ผู้ขอ อายุ 25 ปี เชื้อชาติ ไทย

(โดย นางสาวจิราภรณ์ สุรินทร์ (1-5804-00208-48-6) แทน)

สัญชาติ ไทย อยู่บ้านเลขที่ 470 หมู่ที่ - ถนน พหลโยธิน ตรอก/ซอย -

ตำบล/แขวง สามแสนใน อำเภอ/เขต พญาไท จังหวัด กรุงเทพมหานคร โทร 091-8533931

ขอยื่นคำขอตรวจสอบหลักทรัพย์โดยขอให้พนักงานเจ้าหน้าที่ตรวจสอบในพื้นที่ความรับผิดชอบของ สำนักงานที่ดินจังหวัดเชียงใหม่

ดูข่าวสาร ด้วยระบบสารสนเทศและขอให้ถ้อยคำด้วยความสัตย์จริงว่า


ข้อ ๑. ด้วย ข้าพเจ้าฯ เป็นเจ้าหน้าที่ (โจทก์) ตามคำพิพากษาของศาลแขวงเชียงใหม่ ในคดีหมายเลขดำที่ ผบย9605/2566

คดีหมายเลขแดงที่ ผบย10930/2566 ลว.17 พฤศจิกายน 2566 ขอรับรองว่า เป็นผู้ที่มีสิทธิตรวจสอบหลักทรัพย์ได้ตามกฎหมาย มีความประสงค์
ขอตรวจสอบหลักทรัพย์ของบุคคล/นิติบุคคล ดังต่อไปนี้

1. นายควาชัย สุกันทา (จำเลยที่ 1)	เลขบัตรประชาชน	3-5019-00289-70-9	พ.บ.ด. 39172
2. นางจรรยา สุกันทา (คู่สมรสจำเลยที่ 1)	เลขบัตรประชาชน	3-5012-00094-42-5	พ.บ.ด. 39174
3. นายพรนิมิตร กันธรรม (จำเลยที่ 2)	เลขบัตรประชาชน	3-5019-00299-85-2	พ.บ.ด. 56246
4. นางสาวอรอนงค์ เจิมจันทร์ (คู่สมรสจำเลยที่ 2)	เลขบัตรประชาชน	1-5099-00849-06-3	ไม่พบ
5. นายนรินทร์ วงศ์กัณท์ (จำเลยที่ 3)	เลขบัตรประชาชน	3-5019-00289-83-1	พ.บ.ด. 36310, 53788,
6. นางพรภาพร วงศ์กัณท์ (คู่สมรสจำเลยที่ 3)	เลขบัตรประชาชน	3-5019-00289-09-1	5874, 6144 พ.บ.ด. 34964, 6101

ข้อ ๒. ฉะนั้นขอให้เจ้าหน้าที่พนักงานที่ดิน ได้โปรดพิจารณาตรวจสอบกรรมสิทธิ์ที่ดินบุคคลดังกล่าวให้ด้วย

โดยข้าพเจ้ายินยอมชำระค่าธรรมเนียมยอมเสียตามระเบียบและขอให้จัดหาเจ้าหน้าที่ลงชื่อเป็นพยานให้ปรากฏลงในคำขอนี้ด้วย

ลงชื่อ.....  (1-5804-00208-48-6) ผู้ขอ (แทนตามมอบ ลว. 3 พฤษภาคม 2567)

ลงชื่อ..... พยาน / ผู้บันทึก

ลงชื่อ..... พยาน

นางอมรวลี ชัชวีสัญญ์

เรียน หัวหน้าฝ่ายทะเบียน

ผู้ขอมีความประสงค์ขอตรวจสอบหลักทรัพย์ด้วยระบบสารสนเทศ ของบุคคล/นิติบุคคล จำนวน6... ราย

ตรวจสอบแล้วพบว่า ผู้ขอเป็นผู้มีสิทธิ์ตามกฎหมายมาตรา ๒๔ (๘) แห่ง พ.ร.บ. ข้อมูลข่าวสารฯ ๒๕๔๐

ที่จะตรวจสอบหลักทรัพย์ดังกล่าวได้เพราะ เปิดเผยข้อมูล

เห็นควรรับคำขอ

ข้าได้รับทราบรายงาน รายการผลการ **นางอมรวลี ชัชวีสัญญ์**

ตรวจสอบหลักทรัพย์แล้ว

- 2 ส.ค. 2567

สำเนาถูกต้อง


(นางอมรวลี ชัชวีสัญญ์)

เจ้าพนักงานที่ดินชำนาญงาน

- 2 ส.ค. 2567



คำขอ ขอคัดรับรองเอกสารสิทธิ์และขอถ่ายเอกสาร

R128

ที่ดิน

ระวาง.....ตำบล.....เลขที่ดิน.....

หน้าสำรวจ.....อำเภอ.....

โฉนดหมายเลขที่.....จังหวัด.....

วันที่ เดือน - 9 ส.ค. 2567 พ.ศ. 2567

ข้าพเจ้า ธนาคารอมสิน โดย นางสาวจิราภรณ์ สุรินทร์ (1-5804-00208-48-6) ผู้รับมอบอำนาจ อายุ 25 ปี เชื้อชาติ ไทย สัญชาติ ไทย อยู่บ้านเลขที่ 470 หมู่ที่ - ถนน พหลโยธิน ตำบล สามเสนใน อำเภอ พญาไท จังหวัดกรุงเทพมหานคร โทร 091-8533931 ขอยื่นคำขอต่อเจ้าพนักงานที่ดินจังหวัดเชียงใหม่ ด้วยความสัตย์จริงว่า

ข้อ 1. ด้วยข้าพเจ้า ฯ เป็นเจ้าหนี้ (โจทก์) มีความประสงค์ขอคัดถ่ายโฉนดที่ดิน, สัญญาจองที่ดินเป็นประกัน, หลักฐานการได้มาซึ่งกรรมสิทธิ์ (สัญญาซื้อขาย, มรดก, พันิชกรรม), สถานะการยึดทรัพย์, ตรวจสอบ จ.ส.ก. 10 และขอคัดถ่ายเอกสาร จ.ส.ก. 10 (หากมี), ขอทราบราคาประเมินที่ดิน, คัดถ่ายระวางที่ดิน, ตรวจสอบการติดอายัดคดีอาญาในชั้นศาล ด้วย และเอกสารอื่นๆ ที่เกี่ยวข้อง เพื่อนำไปประกอบการพิจารณาคำเนื่นคดีถูกหนี้ตามคำพิพากษาของศาลแขวงเชียงใหม่ ในคดีหมายเลขคำที่ ผบE9605/2566 คดีหมายเลขแดงที่ ผบE10980/2566 ดังต่อไปนี้

1. โฉนดเลขที่ 39172 หน้าสำรวจ 4706 เลขที่ดิน 1440 ต.ท่าวังตาล อ.สารภี จ.เชียงใหม่ (ซึ่งเป็นกรรมสิทธิ์ของจำเลยที่ 1)
2. โฉนดเลขที่ 39174 หน้าสำรวจ 4708 เลขที่ดิน 1442 ต.ท่าวังตาล อ.สารภี จ.เชียงใหม่ (ซึ่งเป็นกรรมสิทธิ์ของคู่สมรสจำเลยที่ 1)
3. โฉนดเลขที่ 56246 หน้าสำรวจ 4756 เลขที่ดิน 1787 ต.ชมภู อ.สารภี จ.เชียงใหม่ (ซึ่งเป็นกรรมสิทธิ์ของจำเลยที่ 2)
4. โฉนดเลขที่ 36310 หน้าสำรวจ 2907 เลขที่ดิน 833 ต.ชมภู อ.สารภี จ.เชียงใหม่ (ซึ่งเป็นกรรมสิทธิ์ของจำเลยที่ 3)
5. โฉนดเลขที่ 53788 หน้าสำรวจ 4501 เลขที่ดิน 1185 ต.ชมภู อ.สารภี จ.เชียงใหม่ (ซึ่งเป็นกรรมสิทธิ์ของจำเลยที่ 3)
6. โฉนดเลขที่ 5874 หน้าสำรวจ 361 เลขที่ดิน 424 ต.ชมภู อ.สารภี จ.เชียงใหม่ (ซึ่งเป็นกรรมสิทธิ์ของจำเลยที่ 3)
7. โฉนดเลขที่ 6144 หน้าสำรวจ 642 เลขที่ดิน 332 ต.ชมภู อ.สารภี จ.เชียงใหม่ (ซึ่งเป็นกรรมสิทธิ์ของจำเลยที่ 3)
8. โฉนดเลขที่ 34964 หน้าสำรวจ 2822 เลขที่ดิน 817 ต.ชมภู อ.สารภี จ.เชียงใหม่ (ซึ่งเป็นกรรมสิทธิ์ของคู่สมรสจำเลยที่ 3)
9. โฉนดเลขที่ 6101 หน้าสำรวจ 598 เลขที่ดิน 82 ต.ชมภู อ.สารภี จ.เชียงใหม่ (ซึ่งเป็นกรรมสิทธิ์ของคู่สมรสจำเลยที่ 3)

สำเนาถูกต้อง

(นางอมรวิลี ชัยวิสุทธิ)
เจ้าพนักงานที่ดินชำนาญงาน

- 9 ส.ค. 2567

รายงาน รายการผลการสอบถามข้อมูลตรวจสอบหลักทรัพย์ (รายละเอียดหลักทรัพย์)

ที่สำนักงานที่ดินแห่งใดแห่งหนึ่งด้วยระบบสารสนเทศ

จำนวนรายการที่ค้นพบ 1 รายการ

เลขประจำตัวประชาชน : 3-5019-00289-70-9

ชื่อเจ้าของหลักทรัพย์ : นายดาวชัย สุกันหา

บิดา : นายเหรียญ

มารดา : นางคำปิ่น

ลำดับที่	ประเภทหลักทรัพย์	ที่ตั้งหลักทรัพย์	สำนักงานที่ตั้งหลักทรัพย์	เนื้อที่
1	โฉนดที่ดิน	เลขที่โฉนด 39172 หน้าสำรวจ 4706 ระวาง 4746 II 9870 เลขที่ดิน 1440 ต.ท่า วังตาล อ.สารภี จ.เชียงใหม่	สำนักงานที่ดินจังหวัด เชียงใหม่ สาขาสารภี	0 - 0 - 34.0

ลงชื่อ พนักงานเจ้าหน้าที่ (ผู้รับคำขอ)

(.....)

ตำแหน่ง

วันที่ เดือน พ.ศ.

สารบัญชีจดทะเบียน







19 S.

วันที่ เดือน ปี	ประเภท การจดทะเบียน	ผู้ให้สัญญา	ผู้รับสัญญา	เนอทคน ตามสัญญา			เนอทคน ตงเทศ			รวม เดจทคน โจนคคน ใหม่	เจ้าพนักงานทอน สงสาปมอจื่อ ประทับตรา
				ไร่	งาน	ตาท	ไร่	งาน	ตาท		
วันที่ 2 เมษายน 2540	จำนองรวม ของโฉนด	นายวรงค์ ไชยไว	นายสมเกียรติ -เชิดศิริกุล (ผู้รับจำนอง)	-	2	63	-	-	-	-	(นายสมเดช กิจผล)
วันที่ 21 พฤษภาคม 2540	โอนโอนจาก จำนองรวม ของโฉนด	นายสมเกียรติ -เชิดศิริกุล	นายวรงค์ ไชยไว (ผู้โอน)	-	2	63	-	-	-	-	(นายสมเดช กิจผล)
วันที่ 21 พฤษภาคม 2540	รวม	นายวรงค์ ไชยไว	นายการวิธ สุทธิษา	-	2	63	-	-	-	-	(นายสมเดช กิจผล)
วันที่ 21 พฤษภาคม 2540	จำนองเป็น ประกัน	นายการวิธ สุทธิษา	นายสมเกียรติ -เชิดศิริกุล (ผู้รับจำนอง)	-	2	63	-	-	-	-	(นายสมเดช กิจผล)
วันที่ 6 สิงหาคม 2540	แบ่งโฉนด เป็น (รวมจำนอง)	นายการวิธ สุทธิษา	นายการวิธ สุทธิษา	-	-	23	-	2	30	4746 I	(นายวิธ สุทธิษา)
										570	
										1450	
										40033	
										๓.21 ๓.40	
										4746 II	(นายวิธ สุทธิษา)
										9870	
										1452	
										40033	
										๓.21 ๓.40	

เป็นภาพลักษณ์ที่สำเนาจากสิ่งบันทึกข้อมูลคอมพิวเตอร์ในฐานข้อมูลของกรมที่ดิน จำนวน...3...แผ่น วันที่...9...ส.ค. 2567

(นางอมรรตี ชัยศิริกุล)
ตัวแทน เจ้าพนักงานที่ดินชำนาญการ

โฉนดที่ดินเลขที่ ๓๑๗๒ อําเภอรามกีน จังหวัดเชียงใหม่

จดทะเบียน วัน เดือน ปี	ประเภท การ จดทะเบียน	ผู้ให้สัญญา	ผู้รับสัญญา	เนื้อที่ ตามสัญญา			เนื้อที่ คงเหลือ			รวม เงินที่ดิน โอนที่ดิน ใหม่	เจ้าพนักงานที่ดิน สงขลาเมืองจันท์ ประทับตรา	
				ไร่	งาน	ตารางวา	ไร่	งาน	ตารางวา			
วันที่ 6 สิงหาคม 2540	แจ้งโอน เดิม (กรรมเจ้าเอง)	นายทวารชัย สุทธิภา	นายทวารชัย สุทธิภา	-	-	25 ³ / ₁₀	-	1	10 ² / ₁₀	4746 II 9870 1495 40036	 ทวารชัย สุทธิภา	
				-	-	25 ³ / ₁₀	-	1	10 ² / ₁₀	4746 II 9870 1495 40037	 ทวารชัย สุทธิภา	
				-	-	25 ³ / ₁₀	-	-	0 ² / ₁₀	4746 II 9870 1495 40038	 ทวารชัย สุทธิภา	
				-	-	25 ³ / ₁₀	-	-	68	4746 II 9870 1496 40039	 ทวารชัย สุทธิภา	
				เป็นภาพลักษณ์ที่สำเนาจากสื่อบันทึกข้อมูลคอมพิวเตอร์ในฐานข้อมูลของกรมที่ดิน จำนวน 3 แผ่น วันที่ 9 ส.ค. 2567				-	-	-		
								34	34	4746 II 9870 1497 40040	 ทวารชัย สุทธิภา	
วันที่ 4 ตุลาคม พ.ศ.2545	โอนจาก จำนอง	นายสมเกียรติ เลิศสิทธิกุล	นายทวารชัย สุทธิภา (ผู้โอน)	-	-	34	-	-	-			



ราคาประเมินที่ดิน

สำนักงานที่ดินจังหวัด เชียงใหม่

สาขา สารภี

รอบบัญชี พ.ศ. 2566-2569

โฉนดเลขที่ : 39172 หน้าสำรวจ : 4706

อำเภอ/เขต : สารภี ตำบล/แขวง : ท่าวังตาล

เครื่องหมายที่ดิน

ระวาง : 4746 II 9870 แผ่นที่ : 00

มาตราส่วน : 1:4000 เลขที่ดิน : 1440

เนื้อที่ (ไร่-งาน-ตร.ว.) : 0-0-34.0 ราคาประเมิน (บาท / ตร.ว.) : 15,500

ราคาประเมินทั้งหมด (บาท) : 527,000

ตำแหน่งบนภาพแผนที่



รายงาน รายการผลการสอบถามข้อมูลตรวจสอบหลักทรัพย์ (รายละเอียดหลักทรัพย์)

ที่สำนักงานที่ดินแห่งใดแห่งหนึ่งด้วยระบบสารสนเทศ

จำนวนรายการที่ค้นพบ 1 รายการ

เลขประจำตัวประชาชน : 3-5012-00094-42-5

ชื่อเจ้าของหลักทรัพย์ : นางจรรยา สุกันทา

บิดา : นายวรรณ

มารดา : นางแก้วดี

ลำดับที่	ประเภทหลักทรัพย์	ที่ตั้งหลักทรัพย์	สำนักงานที่ตั้งหลักทรัพย์	เนื้อที่
1	โฉนดที่ดิน	เลขที่โฉนด 39174 หน้าสำรวจ 4708 ระวาง 4746 II 9870 เลขที่ดิน 1442 ต.ท่า วังตาล อ.สารภี จ.เชียงใหม่	สำนักงานที่ดินจังหวัด เชียงใหม่ สาขาสารภี	0 - 1 - 38.0

ลงชื่อ พนักงานเจ้าหน้าที่ (ผู้รับคำขอ)

(.....)

ตำแหน่ง

วันที่ เดือน พ.ศ.

สำนักงาน
19 ส.ค.

สารบัญชีจดทะเบียน

30174-2/4







วันที่ เดือน ปี	ประเภท การ จดทะเบียน	ผู้ให้สัญญา	ผู้รับสัญญา	เลขที่คน ตามสัญญา			เลขที่คน คงเหลือ			ราคา โฉนดที่ดิน ใหม่	ราคาที่ดินจากที่ดิน คงเหลือมีข้อ ประทับตรา
				ไร่	งาน	ตารางวา	ไร่	งาน	ตารางวา		
วันที่ 16 มิถุนายน 2540	จำนอง	นางสาวกรรมา สิริขันธ์เจริญ	นางสาวกรรมา สิริขันธ์เจริญ	1	154	8	-	-	-	-	(นายสมเดช ทวีผล)
วันที่ 16 มิถุนายน 2540	จำนอง	นางสาวกรรมา สิริขันธ์เจริญ	นางสาวกรรมา สิริขันธ์เจริญ (ผู้รับจำนอง)	1	154	8	-	-	-	-	(นายสมเดช ทวีผล)
วันที่ 20 สิงหาคม 2540	จำนอง	นางสาวกรรมา สิริขันธ์เจริญ	นางสาวกรรมา สิริขันธ์เจริญ	-	-	2	1	-	93	4746 II 9870	(นายวิระ สาทวีชัย)
										1308	
										40074	
										4746 II 9870	(นายวิระ สาทวีชัย)
										1307	
										40086	
										4746 II 9870	(นายวิระ สาทวีชัย)
										1308	
										40087	
										4746 II 9870	(นายวิระ สาทวีชัย)
										1309	
										40088	
										4746 II 9870	(นายวิระ สาทวีชัย)
										1310	
										40089	

เป็นภาพลักษณะที่สำเนาจากสื่อบันทึกข้อมูลคอมพิวเตอร์ในฐานข้อมูลของกรมที่ดิน
จำนวน 3 แผ่น วันที่ 9 ส.ค. 2561

(นางอมรวิไล ชัยวิสิฐ)
ตำแหน่ง เจ้าหน้าที่งานที่ดินชำนาญงาน

"รับต่อหน้าที่"

โฉนดที่ดินเลขที่ ๖๖๑๗๔ อำเภอสารภี จังหวัดเชียงใหม่

จดทะเบียน วัน เดือน ปี	ประเภท การ จดทะเบียน	ผู้เสีย ผู้เสียสัญญา	ผู้รับสัญญา	เนื้อที่ ตามสัญญา		เนื้อที่ คงเหลือ		รวม เลขที่ดิน โฉนดที่ดิน ใหม่	เจ้าพนักงานที่ดิน ลงลายมือชื่อ ประทับตรา
				ไร่	งาน	ไร่	งาน		
วันที่ ๒๐ สิงหาคม ๒๕๓๐	แจ้งโอน เดิม (ยกมาจำนวน)	นางสาวรรษา ศรีบุญเจริญ	นางสาวรรษา ศรีบุญเจริญ	๐	๐	๒	๒๐	๖๗๔ I ๑๘๗๐ ๒๖๑๑ ๔๐๐๑๐	
				๐	๐	๒	๑๗	๖๗๔ I ๑๘๗๐ ๒๖๑๑ ๔๐๐๑๑	
				๐	๐	๑	๓๘	๖๗๔ I ๑๘๗๐ ๒๖๑๑ ๔๐๐๑๒	
วันที่ ๑๐ กันยายน พ.ศ. ๒๕๔๗	โอนจาก จำนวน	นายสมควร แซ่เตียว	นางจรรยา สุทธิมา (ผู้โอน)	-	๑	๓๘	-	๖๗๔ I ๑๘๗๐ ๒๖๑๑ ๔๐๐๑๒	
ได้ออกใบ แทนโฉนดที่ดินไปแล้ว		เมื่อวันที่.....เดือน.....ปี..... ๒๗ ๘ ๕๒							

เป็นภาพลักษณ์ที่สำเนาจากสื่อบันทึกข้อมูล
คอมพิวเตอร์ในฐานข้อมูลของกรมที่ดิน
จำนวน ๓... แผ่น วันที่ ๙ ส.ค. ๒๕๖๗

(นางอนรรณี ชัชวริฎ์)
ตำแหน่ง เจ้าพนักงานที่ดินชำนาญงาน





ราคาประเมินที่ดิน
สำนักงานที่ดินจังหวัด เชียงใหม่
สาขา สารภี
รอบบัญชี พ.ศ. 2566-2569

โฉนดเลขที่ : 39174 หน้าสำรวจ : 4708
อำเภอ/เขต : สารภี ตำบล/แขวง : ท่าวังตาล

เครื่องหมายที่ดิน
ระวาง : 4746 II 9870 แผ่นที่ : 00
มาตราส่วน : 1:4000 เลขที่ดิน : 1442

เนื้อที่ (ไร่-งาน-ตร.ว.) : 0-1-38.0 ราคาประเมิน (บาท / ตร.ว.) : 7,750
ราคาประเมินทั้งหมด (บาท) : 1,069,500

ตำแหน่งบนภาพแผนที่



รายงาน รายการผลการสอบถามข้อมูลตรวจสอบหลักทรัพย์ (รายละเอียดหลักทรัพย์)

ที่สำนักงานที่ดินแห่งใดแห่งหนึ่งด้วยระบบสารสนเทศ

จำนวนรายการที่ค้นพบ 1 รายการ

เลขประจำตัวประชาชน : 3-5019-00299-85-2

ชื่อเจ้าของหลักทรัพย์ : นายพรนิมิตร กันธรรม

บิดา : นายสมศักดิ์

มารดา : นางอำนาจ

ลำดับที่	ประเภทหลักทรัพย์	ที่ตั้งหลักทรัพย์	สำนักงานที่ตั้งหลักทรัพย์	เนื้อที่
1	โฉนดที่ดิน	เลขที่โฉนด 56246 หน้าสำรวจ 4756 ระวาง 4846 III 0668 เลขที่ดิน 1787 ต.ชม ภู อ.สารภี จ.เชียงใหม่	สำนักงานที่ดินจังหวัด เชียงใหม่ สาขาสารภี	0 - 0 - 64.5

ลงชื่อ พนักงานเจ้าหน้าที่ (ผู้รับคำขอ)

(.....)

ตำแหน่ง

วันที่ เดือน พ.ศ.



ราคาประเมินที่ดิน

สำนักงานที่ดินจังหวัด เชียงใหม่

สาขา สारภี

รอบบัญชี พ.ศ. 2566-2569

โฉนดเลขที่ : 56246 หน้าสำรวจ : 4756

อำเภอ/เขต : สारภี ตำบล/แขวง : ชมภู

เครื่องหมายที่ดิน

ระวาง : 4846 III 0668 แผ่นที่ : 00

มาตราส่วน : 1:4000 เลขที่ดิน : 1787

เนื้อที่ (ไร่-งาน-ตร.ว.) : 0-0-64.5 ราคาประเมิน (บาท / ตร.ว.) : 2,500

ราคาประเมินทั้งหมด (บาท) : 161,250

ตำแหน่งบนภาพแผนที่



รายงาน รายการผลการสอบถามข้อมูลตรวจสอบหลักทรัพย์ (ผู้ถือกรรมสิทธิ์)

สำนักงานที่ดินจังหวัดเชียงใหม่ สาขาสารภี จังหวัด เชียงใหม่

จำนวนรายการที่ค้นพบ 0 รายการ

เลขประจำตัวประชาชน : 1-5099-00849-06-3

ชื่อเจ้าของหลักทรัพย์ :

ลำดับที่	ประเภทหลักทรัพย์	ที่ตั้งหลักทรัพย์	เนื้อที่(ไร่-งาน-วา)
-	-	ไม่พบรายการหลักทรัพย์	-

รายงาน รายการผลการสอบถามข้อมูลตรวจสอบหลักทรัพย์ (รายละเอียดหลักทรัพย์)

ที่สำนักงานที่ดินแห่งใดแห่งหนึ่งด้วยระบบสารสนเทศ

จำนวนรายการที่ค้นพบ 4 รายการ

เลขประจำตัวประชาชน : 3-5019-00289-83-1

ชื่อเจ้าของหลักทรัพย์ : นายนรินทร์ วงศ์กัณทรักษ์

บิดา : นายตา

มารดา : นางศรีวรรณ

ลำดับที่	ประเภทหลักทรัพย์	ที่ตั้งหลักทรัพย์	สำนักงานที่ตั้งหลักทรัพย์	เนื้อที่
1	โฉนดที่ดิน	เลขที่โฉนด 36310 หน้าสำรวจ 2907 ระหว่าง 4846 III 0664 เลขที่ดิน 833 ต.ชมภู อ.สารภี จ.เชียงใหม่	สำนักงานที่ดินจังหวัด เชียงใหม่ สาขาสารภี	0 - 1 - 0.0
2	โฉนดที่ดิน	เลขที่โฉนด 53788 หน้าสำรวจ 4501 ระหว่าง 4846 III 0664 เลขที่ดิน 1185 ต.ชม ภู อ.สารภี จ.เชียงใหม่	สำนักงานที่ดินจังหวัด เชียงใหม่ สาขาสารภี	0 - 3 - 74.0
3	โฉนดที่ดิน	เลขที่โฉนด 5874 หน้าสำรวจ 361 ระหว่าง 4846 III 0664 เลขที่ดิน 424 ต.ชมภู อ. สารภี จ.เชียงใหม่	สำนักงานที่ดินจังหวัด เชียงใหม่ สาขาสารภี	0 - 3 - 68.0
4	โฉนดที่ดิน	เลขที่โฉนด 6144 หน้าสำรวจ 642 ระหว่าง 4846 III 0664 เลขที่ดิน 332 ต.ชมภู อ. สารภี จ.เชียงใหม่	สำนักงานที่ดินจังหวัด เชียงใหม่ สาขาสารภี	0 - 2 - 23.8

ลงชื่อ พนักงานเจ้าหน้าที่ (ผู้รับคำขอ)

(.....)

ตำแหน่ง

วันที่ เดือน พ.ศ.



กรมที่ดิน กระทรวงมหาดไทย กรุงเทพมหานคร

กรมที่ดิน กระทรวงมหาดไทย กรุงเทพมหานคร

ตำแหน่งที่ดิน
รพท. 4846 III 0664
เลขที่ดิน เขต ๓
หน้าสำรวจ ๒๕๐๗
ตำบล รพท

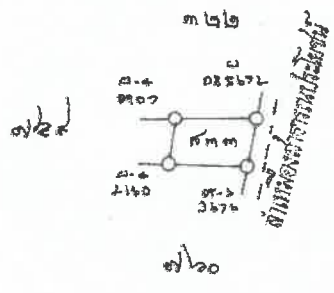
โฉนดที่ดิน
เลขที่ ๒๒๕๑๐
เล่ม ๒๒๕ หน้า ๑๑
อำเภอ ปากเกร็ด
จังหวัด นนทบุรี

โฉนดที่ดิน

เป็นหนังสือสำคัญแสดงกรรมสิทธิ์
จกที่ดินอาศัยจำนองตามประมวลกฎหมายที่ดิน

ให้แก่ หมอตา ไปดึกคองหงอน สัญชาติ ไทย อยู่บ้านเลขที่ ๒๗/๑ หมู่ที่ ๗
ถนน - ตำบล รพท อำเภอ ปากเกร็ด จังหวัด นนทบุรี
ซอย -
ที่ดินแปลงนี้มีเนื้อที่ประมาณ ๑ ไร่ ๑ งาน ตารางวา

มาตราส่วนในรพท. ๑:๕๐๐๐ **รูปแผนที่** มาตราส่วน ๑:๒๐๐๐



เป็นภาพลักษณะที่สำเนาจากสถาบันที่ข้อมูล
คอมพิวเตอร์ในฐานะข้อมูลของกรมที่ดิน
จำนวน ๒ แผ่น วันที่ ๙ ส.ค. ๒๕๖๗

(นางอมรวลี ชัยวิไลกุล)
ตำแหน่ง เจ้าหน้าที่ที่ดินชำนาญงาน

จก ณ วันที่ ยี่สิบสอง เดือน สิงหาคม พุทธศักราช สองพันห้าร้อยหกสิบแปด



นายชัชวาลย์ ชัยธรรม ผู้เขียน
นายวิเชียร นาคศิริชัย ผู้ทวน
นายสมชาย นาคศิริชัย ผู้ตรวจ
18-ส.ค. 2538

๐๔๗๘๕๓

นายชัชวาลย์ ชัยธรรม
นายวิเชียร นาคศิริชัย
นายสมชาย นาคศิริชัย
นายชัชวาลย์ ชัยธรรม
นายวิเชียร นาคศิริชัย
นายสมชาย นาคศิริชัย

ฉบับสำนักงานที่ดิน ห้ามนำออก

36310

สำเนียงจดทะเบียน

36310-๑/๑

จดทะเบียน วัน เดือน ปี	ประเภท การ จดทะเบียน	ผู้ให้สัญญา	ผู้รับสัญญา	เนื้อที่ ตามสัญญา			เนื้อที่ คงเหลือ			รวม เลขที่ดิน โฉนดที่ดิน ใหม่	เจ้าพนักงานที่ดิน สงขลาเมืองจันท์ ประทับตรา
				ไร่	งาน	ตารางวา	ไร่	งาน	ตารางวา		
วันที่ 21 กุมภาพันธ์ พ.ศ. 2553	กรรมสิทธิ์รวม ไม่ค่าตอบแทน	นายตรา วงศ์ศิริภักดิ์	1. นายบรรณิทร วงศ์ศิริภักดิ์ 2. นายตรา วงศ์ศิริภักดิ์	-	1	-	-	-	-	-	
		ได้ขอไปแทนโฉนดที่ดินไปแล้ว	เมื่อวันที่ ๒๕ ตุลาคม ๒๕๕๓								

นายบรรณิทร วงศ์ศิริภักดิ์
นายตรา วงศ์ศิริภักดิ์

(นางอมรวลี กัมพูชา)
เจ้าพนักงานที่ดิน

เป็นภาพลักษณ์ที่สำเนาจากสื่อบันทึกข้อมูล
คอมพิวเตอร์ในฐานข้อมูลของกรมที่ดิน
จำนวน ๒ แผ่น วันที่ ๙ ส.ค. 2567

(นางอมรวลี กัมพูชา)
ตำแหน่ง เจ้าพนักงานที่ดินชำนาญงาน



ราคาประเมินที่ดิน

สำนักงานที่ดินจังหวัด เชียงใหม่

สาขา สารภี

รอบบัญชี พ.ศ. 2566-2569

โฉนดเลขที่ : 36310 หน้าสำรวจ : 2907

อำเภอ/เขต : สารภี ตำบล/แขวง : ชมภู

เครื่องหมายที่ดิน

ระวาง : 4846 III 0664 แผ่นที่ : 00

มาตราส่วน : 1:4000 เลขที่ดิน : 833

เนื้อที่ (ไร่-งาน-ตร.ว.) : 0-1-0.0 ราคาประเมิน (บาท / ตร.ว.) : 2,500

ราคาประเมินทั้งหมด (บาท) : 250,000

ตำแหน่งบนภาพแผนที่




สารบัญชีจดทะเบียน

แบบพิมพ์เลขที่ 53788 ตำบลชนบท อำเภอวาริชภูมิ จังหวัดเชียงใหม่

จดทะเบียน เดือน ปี	ประเภท การ จดทะเบียน	ผู้ ผู้สัญชาติ	ผู้ ผู้สัญชาติ	เนื้อที่ ตามสัญญา			เนื้อที่ คงเหลือ			ราคา ที่ดิน โฉนดที่ดิน ใหม่	เจ้าพนักงาน สงวนโฉนด โฉนดที่ดิน
				ไร่	งาน	ตาราง วา	ไร่	งาน	ตาราง วา		
วันที่ 18 มิถุนายน พ.ศ. 2552	รวม	นายจ่าชัย สุภาศรี	นายมนตรี วงศ์มิตรวิทย์	-	3	74	-	-	-	-	(นายมนตรี วงศ์มิตรวิทย์)
วันที่ 15 พฤศจิกายน พ.ศ. 2554	จำนอง	นายมนตรี วงศ์มิตรวิทย์	ธนาคารเพื่อการเกษตร และสหกรณ์การเกษตร (อยู่บ้านจำนอง)	-	3	74	-	-	-	-	(นายมนตรี วงศ์มิตรวิทย์)
วันที่ 6 มีนาคม พ.ศ. 2560	ถอนจาก จำนอง	ธนาคารเพื่อการเกษตร และสหกรณ์การเกษตร (อยู่บ้านจำนอง)	นายมนตรี วงศ์มิตรวิทย์ (อยู่โฉนด)	-	3	74	-	-	-	-	(นายมนตรี วงศ์มิตรวิทย์)
วันที่ 21 สิงหาคม พ.ศ. 2561	จำนอง	นายมนตรี วงศ์มิตรวิทย์	ธนาคารเพื่อการเกษตร และสหกรณ์การเกษตร (อยู่บ้านจำนอง)	-	3	74	-	-	-	-	(นายมนตรี วงศ์มิตรวิทย์)

เป็นภาพลักษณ์ที่สำเนาจากสื่อบันทึกข้อมูล
คอมพิวเตอร์ในฐานข้อมูลของกรมที่ดิน
จำนวน 2 แผ่น วันที่ 9 ส.ค. 2567


 (นางอมรวิไล ชัยวิสิฐกุล)
 ตำแหน่ง เจ้าพนักงานที่ดินชำนาญงาน



ราคาประเมินที่ดิน

สำนักงานที่ดินจังหวัด เชียงใหม่

สาขา สารภี

รอบบัญชี พ.ศ. 2566-2569

โฉนดเลขที่ : 53788 หน้าสำรวจ : 4501

อำเภอ/เขต : สารภี ตำบล/แขวง : ชมภู

เครื่องหมายที่ดิน

ระวาง : 4846 III 0664 แผ่นที่ : 00

มาตราส่วน : 1:4000 เลขที่ดิน : 1185

เนื้อที่ (ไร่-งาน-ตร.ว.) : 0-3-74.0 ราคาประเมิน (บาท / ตร.ว.) : 750

ราคาประเมินทั้งหมด (บาท) : 280,500

ตำแหน่งบนภาพแผนที่



พ.ร.บ. ๑๘๗๖/๒๕๖๔
ฉบับที่ ๒๕๔
ฉบับที่ ๒๕๕



โฉนดที่ ๕๘๗๔
เลข ๕๙๗ หน้า ๗๗
อำเภอสารภี

โฉนดที่ดินฉบับนี้ ได้ทำโดยพระบรมราชานุญาตใน พระบาทสมเด็จพระเจ้าแผ่นดินสยาม

๑ นายหลวม ดวงดี } นายตั้ง นางซื่อ }
๒ นายเทียว ดวงดี } เป็นบุตร }
นายทิด นายภ }

คนเมืองไทย

อยู่ที่ บ้านสะพาน ในหมู่บ้านที่ ๗ ตำบล ชมภู อำเภอ สารภี
จังหวัด เชียงใหม่ ตำบลพระพรหมนิโศนเกล้า ฯ พระราชทานพระบรมราชานุญาตให้พิมพ์ซื้อไว้แล้ว
โฉนดที่ดินแปลงหนึ่งซึ่งอยู่ที่ ชมภู ตำบล ชมภู อำเภอ สารภี
จังหวัด เชียงใหม่ เจ้าพนักงานต้องเสกพระยานขึ้นสู่ตรอกตั้งกันแล้ว
หมายเลขที่ดิน ๒๕๕ คิดเป็นเนื้อที่ประมาณ ๓๖๘ ตารางวาหรือ

- ทิศตะวันออก จด ลำเหมืองสาธารณะ ประโยชน์
- ทิศตะวันตก จด ถนนบ้านน้ำ
- ทิศเหนือ จด ที่ดินเลขที่ ๒๕๗
- ทิศใต้ จด ที่ดินเลขที่ ๒๕๘

พรหมกฤตนิโศนเกล้า ฯ ให้ผู้รับพระราชทานพระบรมราชานุญาตที่ดินแปลงนี้ มีทั้งกรรมสิทธิ์และต้องอยู่ในความจำเป็น
จะต้องประพฤติตามความเป็นพระรื่การกำหนดกฎหมายสำหรับที่ดินจึงตั้งอยู่ในเวลานี้และที่จะได้แก้ไขเปลี่ยนแปลงหรือตั้งรับใหม่
ในภายหลังต่อไปในทุกประการ

ถ้าใครจะรับประโยชน์จากที่ดินแปลงนี้ด้วยประการใด ๆ มีการซื้อขาย, จำนอง, เช่า, รับมรดก, ให้เงิน, ใ้ก่อน
แลกเปลี่ยน, เป็นต้น: ต้องบอกคนอื่นให้เจ้าพนักงานแก้ไขเรื่องตามข้อบังคับแล้วจึงจะนับว่าการนั้นชอบด้วยกฎหมาย
เว้นแต่เช่าหรือเช่าไม่กิน ๓ ปี จึงไม่จำเป็นต้องแก้ทะเบียน

เพื่อให้เป็นหลักฐานแห่งหนังสือโฉนดนี้ เจ้าพนักงานผู้มีอำนาจทำหนังสือนี้ ได้ลงชื่อลงพระปรมาภิไธย
ให้เป็นสำคัญไว้ที่ สืบต่อ เดือน ธันวาคม พุทธศักราช ๒๕๖๔

[Signature]

เป็นภาพลักษณ์ที่สำเนาจากสื่อบนทงข้อมูล
คอมพิวเตอร์ในฐานข้อมูลของกรมที่ดิน
จำนวน ๓ แผ่น วันที่ ๙ ส.ค. ๒๕๖๗

ที่จำลองแผนที่
ภาคทาลัน ๑
๕.๐๐๐

6874-213



เป็นภาพลักษณะที่สำคัญจากสลับบทข้อมูล
คอมพิวเตอร์ในฐานข้อมูลของกรมที่ดิน
จำนวน...๓...แผ่น วันที่... 9 ส.ค. 2567...

(นางอมรวิไล ชัชวาลิภักดิ์)
ตำแหน่ง เจ้าหน้าที่ที่ดินชำนาญงาน

๒๕/๐๗/๖๖
๒๕/๐๗/๖๖
๒๕/๐๗/๖๖
ที่จำลองแผนที่
หตุทวาทันท์

สำเนียงเกะเนียง

วันที่เขียน วัน เดือน ปี	ประเภท การ สำเนียง	ชื่อ		ผู้เขียน		จำนวนเงิน ที่รับส่ง		จำนวนเงิน ที่คงเหลือ		จำนวนเงิน คงเหลือ		ตำแหน่งงานที่คิด ลงนาม ลงวัน ประจำสัปดาห์
		ชื่อ	ชื่อ	ชื่อ	ชื่อ	บาท	สต.	บาท	สต.	บาท	สต.	
วันที่ ๖ เมษายน พ.ศ. ๒๕๐๐	โอนมรดก ที่ดิน	๑. มรดก ๖๖๖ ๖๖๖ ๖๖๖ ๒. มรดก ๖๖๖ ๖๖๖ ๖๖๖ แม่น้ำ-แม่น้ำโขง	๑. มรดก ๖๖๖ ๖๖๖ ๖๖๖ ๒. มรดก ๖๖๖ ๖๖๖ ๖๖๖	-	๓๖๘	-	-	-	-	-	-	(Signature) วันที่ ๖ เมษายน พ.ศ. ๒๕๐๐
วันที่ ๑๖ กุมภาพันธ์ พ.ศ. ๒๕๐๖	โอนมรดก ที่ดิน	๑. มรดก ๖๖๖ ๖๖๖ ๖๖๖ ๒. มรดก ๖๖๖ ๖๖๖ ๖๖๖	๑. มรดก ๖๖๖ ๖๖๖ ๖๖๖ ๒. มรดก ๖๖๖ ๖๖๖ ๖๖๖ ๓. มรดก ๖๖๖ ๖๖๖ ๖๖๖	-	๓๖๘	-	-	-	-	-	-	(Signature) วันที่ ๑๖ กุมภาพันธ์ พ.ศ. ๒๕๐๖
วันที่ ๑๓ มิถุนายน พ.ศ. ๒๕๐๗	โอนมรดก ที่ดิน	๑. นางสาวมานะ กิตานะ ๒. นายตา ดองดี (นายตา ดองดี ๓๖๖)	๑. นางศรีวรรณ ดองดี ๒. นายตา ดองดี กิตานะ ๓. นายตา ดองดี ๓๖๖	-	๓๖๘	-	-	-	-	-	-	(Signature) วันที่ ๑๓ มิถุนายน พ.ศ. ๒๕๐๗
วันที่ 25 กันยายน พ.ศ. ๒๕๔๔	ขายเฉพาะ ส่วน	๑. นางศรีวรรณ - วงศ์จันทร์ ๒. นางสาวมานะ กิตานะ ๓. นายตา วงศ์จันทร์	๑. นายตา วงศ์จันทร์ ๒. นางศรีวรรณ - วงศ์จันทร์	-	368	-	-	-	-	-	-	(Signature) นางสาวมานะ กิตานะ
วันที่ 21 กันยายน พ.ศ. ๒๕๕๓	กรรมสิทธิ์รวม ไม่จำกัดส่วน	๑. นายตา วงศ์จันทร์ ๒. นางศรีวรรณ วงศ์จันทร์	๑. นางจันทิมา ศิริทิพย์ ๒. นางสาวเนก กากแก้ว ๓. นายวิมล วงศ์จันทร์ ๔. นายตา วงศ์จันทร์ ๕. นางศรีวรรณ วงศ์จันทร์	-	368	-	-	-	-	-	-	(Signature) นางศรีวรรณ วงศ์จันทร์

เป็นภาพลักษณ์ที่สำเนาจากสื่อบันทึกข้อมูล
คอมพิวเตอร์ในฐานข้อมูลของกรมที่ดิน
จำนวน 3 แผ่น วันที่ 9 ส.ค. 2567

(นางอมราลี ชัยศิริกุล)
ตำแหน่ง เจ้าหน้าที่งานที่ดินชำนาญงาน



ราคาประเมินที่ดิน

สำนักงานที่ดินจังหวัด เชียงใหม่

สาขา สารภี

รอบบัญชี พ.ศ. 2566-2569

โฉนดเลขที่ : 5874 หน้าสำรวจ : 361

อำเภอ/เขต : สารภี ตำบล/แขวง : ชมภู

เครื่องหมายที่ดิน

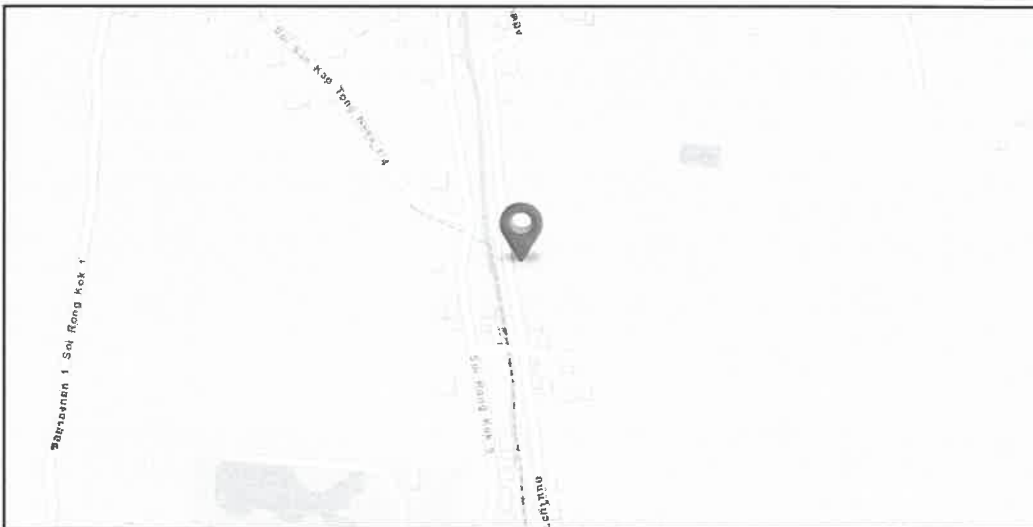
ระวาง : 4846 III 0664 แผ่นที่ : 00

มาตราส่วน : 1:4000 เลขที่ดิน : 424

เนื้อที่ (ไร่-งาน-ตร.ว.) : 0-3-68.0 ราคาประเมิน (บาท / ตร.ว.) : 1,700

ราคาประเมินทั้งหมด (บาท) : 625,600

ตำแหน่งบนภาพแผนที่



ทะเบียนโฉนดที่ดิน

ที่ดินรกร้าง ๓๓๖ ๘๘๔๖๗ ๐๖๖๔

โฉนดที่ดิน ๕๐๒

ตำบล ร่มกุ่ม



โฉนดที่ 614๕

เล่ม 6๒๑ หน้า ๕๕

อำเภอ สว่างศรี

โฉนดที่ดินฉบับนี้ ได้ทำโดยพระบรมราชานุญาตใน
พระบาทสมเด็จพระเจ้าแผ่นดินสยาม

ใช้ให้ นางสม เวียงดา เป็นบุตร นายเอง นางมด

อำเภอ สว่างศรี


อยู่ที่ บ้านแม่ต๋อน	ในหมู่บ้านที่ ๗	ตำบล ร่มกุ่ม	อำเภอ สว่างศรี
จังหวัด เชียงใหม่	ทำโดยพระบาทสมเด็จพระเจ้าแผ่นดินสยาม	พระบาทสมเด็จพระบรมชนกาธิเบศร มหาภูมิพลอดุลยเดชมหาราช บรมนาถบพิตร	
จังหวัด เชียงใหม่	ที่ดินเดิมแปลงหนึ่งชื่อที่ ร่มกุ่ม	ตำบล ร่มกุ่ม	อำเภอ สว่างศรี
โฉนดที่ดิน ๕๐๒	สำหรับงานได้ลงสนธิสัญญาพระยานรินสุตรตั้งกองแก้ว		กรมที่ดิน
	คิดเป็นเนื้อที่ประมาณ ๕๒๙ ไร่	กรมที่ดิน	

ทิศตะวันออก	จดทำนบกั้นน้ำ	
ทิศตะวันตก	จดตามคลองธารรวมประโยชน์	
ทิศเหนือ	จดที่ดินเลขที่ ๕๐๑	
ทิศใต้	จดที่ดินเลขที่ ๕๐๓	

ทรงพระกรุณาโปรดเกล้าฯ ให้ผู้รับพระราชทานพระบรมราชานุญาตถือที่ดินแปลงนี้ มีทั้งกรรมสิทธิ์และต้องอยู่ในความจำนง
จะต้องประพฤติตามความในพระราชกำหนดกฎหมายสำหรับที่ดินซึ่งตั้งไว้ในเวลานี้และที่จะได้แก้ไขเปลี่ยนแปลงหรือตั้งเงินใหม่
ในภายหลังสืบไปเช่นทุกประการ

ถ้าผู้ถือโฉนดนี้ไปมีประโยชน์จากที่ดินแปลงนี้ด้วยประการใด ๆ มีภาระซื้อขาย จำนอง เช่า รับมรดก ให้ปัน ใ้ก่อน
แลกเปลี่ยน เป็นต้น ต้องนำโฉนดนี้มาให้เจ้าพนักงานเก็บภาษีตามข้อบังคับแล้วจึงจะนำโฉนดนั้นขอรับโฉนด
คืนแก่เจ้าชู้ก็ไม่ได้เกิน ๓ ปี จึงไม่จำเป็นต้องนำโฉนดนี้ไป

เพื่อเป็นหลักฐานแห่งหนังสือโฉนดนี้
ได้ให้เจ้าพนักงานรับโฉนดนี้ไว้
โดยเป็นสำคัญเมื่อวันที่ สิบสาม เดือน สิงหาคม พุทธศักราช ๒๔๖๗



เป็นภาพลักษณ์ที่สำเนาจากสื่อบันทึกข้อมูล
คอมพิวเตอร์ในฐานข้อมูลของกรมที่ดิน
จำนวน ๘ แผ่น วันที่ 9 ส.ค. 2567


030615

(นางอมรวลี ชัชวาลิภู่)
ตำแหน่ง เจ้าพนักงานที่ดินชำนาญงาน

Handwritten signature and initials

ท่าจาสองแคว

มาตราส่วน ๑ : ๕๐๐๐



วันที่ ๐๘ สิงหาคม พ.ศ. ๒๕๖๗

ใช้เพื่อประโยชน์ส่วนตนวันที่ ๒๖ ก.ย. ๒๕๕๙

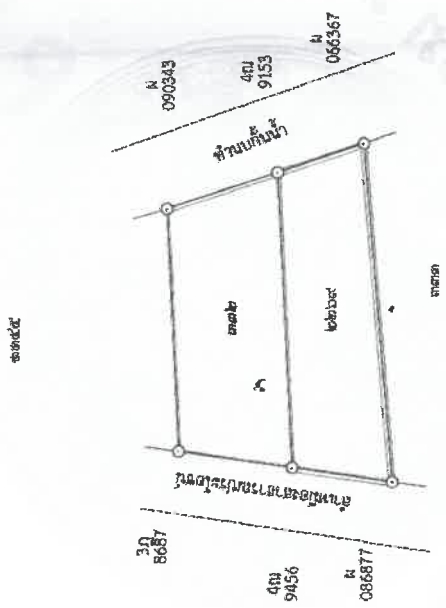
(นายสมชาย ใจดี)
- ๘ กย ๒๕๕๙

เป็นภาพลักษณ์ที่สำเนาจากสื่อบันทึกข้อมูล
คอมพิวเตอร์ในฐานข้อมูลของกรมที่ดิน
จำนวน ๘ แผ่น วันที่ ๙ ส.ค. ๒๕๖๗

(นางอมรวิไล ชัยวิสิฐ)
ตำแหน่ง-เจ้าพนักงานที่ดินชำนาญงาน

๑๐๕๖๖๖
๑๕/๑๖/๖๗

ที่ดินระวาง..... 4846 III 0664..... เลขที่ดิน..... ๓๓๒..... หน้าสำรวจ..... ๖๔๒.....
 (ตำบล.....).....
 อำเภอ..... สรรค์.....
 โฉนดที่..... ๖๑๔๔.....
 เล่ม..... ๖๒..... หน้า..... ๔๔.....



เป็นภาพลักษณะที่สำคัญจากสื่อบันทึกข้อมูล
 คอมพิวเตอร์ในฐานข้อมูลของกรมที่ดิน
 จำนวน..... 8..... แผ่น วันที่..... 9 ส.ค. 2567

(นางอมรวลี ชัชวาลิภักดิ์)
 ตำแหน่ง เจ้าพนักงานที่ดินชำนาญงาน

ที่จำลองแผนที่
 มาตราส่วน = ๑ / ๑๐๐๐

(ลงชื่อ.....) ผู้เขียนแผนที่
 (นายจรัล อินทนะมก)
 - 8 ส.ค. 2559

(ลงชื่อ.....) ผู้ตรวจแผนที่
 (นายสมันต์ บุณศรี)
 11 ส.ค. 2559

สารบัญจดทะเบียน

สำเนียงแกะเขียน

6144- 3/15



แกะเขียน วัน เดือน ปี	ประเภท การ แกะเขียน	ชื่อ	ผู้เขียน	จำนวนเงิน ที่ได้ส่งมอบ	จำนวนเงิน ที่คงเหลือ	ยอดคิด		ตำแหน่งงานที่ดิน สงวน สงวน ว่างเกินตก
		ชื่อ	ชื่อ	บาท	บาท	รวม	เงินคง	
วันที่ ๑๖ มิถุนายน ๒๕๖๓	เงินฝาก	นางสาว อธิษฐาน (นางสาว อธิษฐาน)	นางสาว อธิษฐาน นางสาว อธิษฐาน	๑ - ๒๐				
วันที่ ๑๖ มิถุนายน ๒๕๖๓	เงินฝาก	๑. นางนง อธิษฐาน ๒. นางนง อธิษฐาน (นางสาว อธิษฐาน)	๑. นางนง อธิษฐาน ๒. นางนง อธิษฐาน ๓. นางนง อธิษฐาน ๔. นางนง อธิษฐาน ๕. นางนง อธิษฐาน ๖. นางนง อธิษฐาน ๗. นางนง อธิษฐาน ๘. นางนง อธิษฐาน ๙. นางนง อธิษฐาน ๑๐. นางนง อธิษฐาน	๑ - ๒๐				
วันที่ ๒๕ มิถุนายน ๒๕๖๓	เงินฝาก	๑. นางนง อธิษฐาน ๒. นางนง อธิษฐาน ๓. นางนง อธิษฐาน ๔. นางนง อธิษฐาน ๕. นางนง อธิษฐาน ๖. นางนง อธิษฐาน ๗. นางนง อธิษฐาน ๘. นางนง อธิษฐาน ๙. นางนง อธิษฐาน ๑๐. นางนง อธิษฐาน (นางสาว อธิษฐาน)	๑. นางนง อธิษฐาน ๒. นางนง อธิษฐาน ๓. นางนง อธิษฐาน ๔. นางนง อธิษฐาน ๕. นางนง อธิษฐาน ๖. นางนง อธิษฐาน ๗. นางนง อธิษฐาน ๘. นางนง อธิษฐาน ๙. นางนง อธิษฐาน ๑๐. นางนง อธิษฐาน ๑๑. นางนง อธิษฐาน ๑๒. นางนง อธิษฐาน	๑ - ๒๐				

เป็นภาพลักษณ์ที่สำเนาจากสื่อบันทึกข้อมูล
คอมพิวเตอร์ในฐานข้อมูลของกรมที่ดิน
จำนวน ๘ แผ่น วันที่ ๙ ส.ค. ๒๕๖๗

(นางอมรฉัตร ชัยวิสิษฐ)

ตำแหน่ง เจ้าพนักงานที่ดินชำนาญงาน

สำนวนแก้ไขเขียน

ลำดับเขียน ที่ เดือน ปี	ประเภท การแก้ไข	ผู้เขียน	ผู้แก้ไข	จำนวนที่ ได้ส่งกลับ		ชนิดใหม่			เจ้าหน้าที่ ลงนาม ลงวัน ประจำตัว
		ชื่อ	ชื่อ	ให้	ไม่	รวม	คงเดิม	ใหม่	
ครั้งที่ ๒ กรกฎาคม ๒๕๕๘	โอนไป ตามเรื่อง	๑. นายเจษฎ์ อินทร์ ๒. นางสาว ทองสุขศรี มีประจำตัว ๓. นายชลา ๔. นายชลา ๕. นายชลา ๖. นายชลา ๗. นายชลา ๘. นายชลา ๙. นายชลา ๑๐. นายชลา ๑๑. นายชลา ๑๒. นายชลา	สำนักงาน จังหวัด จังหวัด จังหวัด จังหวัด จังหวัด จังหวัด จังหวัด จังหวัด จังหวัด จังหวัด จังหวัด	๑ - ๒๓	- - -	- - -	- - -	- - -	
วันที่ ๑๑ พฤศจิกายน ๒๕๖๓	โอนจาก จำนวน เฉพาะส่วน	สหกรณ์การเกษตร จำกัด	๑. นายจันทร์ อินทร์มา ๒. นางสาวศรี ปิ่นตะวัน ๓. นายตา กวงดี ๔. นายทอง กวงดี ๕. นางสาวพร ชงนธา ๖. นางยุพิน สุธารมณี ๗. นายมนตรี กวงดี ๘. นายทวี กวงดี ๙. นางรศนา กวงดี ๑๐. นางฉัตร สุชะ ๑๑. นางกรรณิการ์ ริงพุด (ผู้โอน)	นางสมศรี ปิ่นตะวัน โฉนด เองเท่านั้น ส่วนของบุคคลอื่น คนอื่น	- - -	- - -	- - -	- - -	

เป็นภาพลักษณ์ที่สำเนาจากสื่อบันทึกข้อมูล
คอมพิวเตอร์ในฐานข้อมูลของกรมที่ดิน
จำนวน... 8 ... แผ่น วันที่... 9 ส.ค. 2567


(นางอมรวิไล ชัยวิสิฐ)
ตำแหน่ง เจ้าหน้าที่งานที่ดินชำนาญงาน

ทนาย
๒๕๖๓

สำเนียงแก้ไข

วันที่ ปี	ประเภท การแก้ไข	ผู้ยื่น	ผู้รับ	จำนวนที่ดิน ที่ได้สัญญา	จำนวนที่ดิน ที่คงเหลือ	โฉนดที่ดิน	เจ้าพนักงานที่ดิน ลงนาม ลงชื่อ ป้ายต่อ
		ชื่อ	ชื่อ	ไร่	งาน	รวม เลขที่โฉนด	
วันที่ ๑๑ พฤษภาคม ๒๕๓๙	กรรมสิทธิ์ รวมเฉพาะ ส่วน	๑. นายจันทร์ อินตะมา ๒. นางสมศรี ปันทะนัน ๓. นายทศ กวางดี ๔. นายนวล กวางดี ๕. นางอำพร สิงหลา ๖. นางยุพิน สุธารมณ ๗. นายมนัส กวางดี ๘. นายทวี กวางดี ๙. นางรัตนา กวางดี ๑๐. นางลลิตา สุขะ ๑๑. นางกรรณิการ์ วัจพญา	๑. นายวันพร วงศ์กัณฑ์ ๒. นายจันทร์ อินตะมา ๓. นางสมศรี ปันทะนัน ๔. นายทศ กวางดี ๕. นายนวล กวางดี ๖. นางอำพร สิงหลา ๗. นางยุพิน สุธารมณ ๘. นายมนัส กวางดี ๙. นายทวี กวางดี ๑๐. นางรัตนา กวางดี ๑๑. นางลลิตา สุขะ ๑๒. นางกรรณิการ์ วัจพญา	๑ - ๒๘	-	โฉนดที่ดิน นางสมศรี ปันทะนัน เลขที่โฉนด เจ้าอธิการมนตรีรวม จำนวน ๑๐๐ ไร่ ใน ๑๑๗ ไร่	
วันที่ 22 เมษายน พ.ศ. 2558	แก้ไข เฉพาะส่วน	1. นายวันพร วงศ์กัณฑ์ 2. นายจันทร์ อินตะมา 3. นางสมศรี ปันทะนัน 4. นายทศ กวางดี 5. นายนวล กวางดี 6. นางอำพร สิงหลา 7. นางยุพิน สุธารมณ 8. นายมนัส กวางดี 9. นายทวี กวางดี 10. นางรัตนา กวางดี 11. นางลลิตา สุขะ 12. นางกรรณิการ์ วัจพญา	1. นางสมศรี ปันทะนัน 2. นายวันพร วงศ์กัณฑ์ 3. นายทศ กวางดี 4. นายนวล กวางดี 5. นางอำพร สิงหลา 6. นางยุพิน สุธารมณ 7. นายมนัส กวางดี 8. นายทวี กวางดี 9. นางรัตนา กวางดี 10. นางลลิตา สุขะ 11. นางกรรณิการ์ วัจพญา	1 - 28	-	นายจันทร์ อินตะมา ในเฉพาะส่วนของตน (โฉนดนางสมศรี ปันทะนัน เท่านั้น ส่วนของนางสมศรี ปันทะนัน และของบุคคลอื่นคงเดิม) โฉนดที่ดิน โฉนดที่ดิน (โฉนดที่ดิน)	

เป็นภาพลักษณ์ที่สำเนาจากโฉนดที่ดินข้อมูล
คอมพิวเตอร์ในฐานข้อมูลของกรมที่ดิน
จำนวน ๙ แผ่น วันที่ ๙ ส.ค. 2567

(นางอมรวิทย์ ชัยวิสิฎฐ์)
ตำแหน่ง เจ้าพนักงานที่ดินชำนาญงาน

สารบัญแก้กระเบียน

แก้ไขกระเบียน เดือน ปี	ประเภท การ แก้กระเบียน	ผู้ยื่น	ผู้รับ	จำนวนที่ดิน ที่ได้สัญญา	จำนวนที่ดิน ที่คงเหลือ	โฉนดใหม่			เจ้าพนักงานที่ดิน ลงนาม ลงวันที่ ประเภท
		ชื่อ	ชื่อ	ไร่ งาน กว.	ไร่ งาน กว.	รวม	เลขที่โฉนด	โฉนดที่	
วันที่ 22 เมษายน พ.ศ.2558	โพ เฉพาะส่วน	1.นางสมศรี บัณฑิต 2.นายวินทร์ วงศ์พิมพ์ 3.นายตา คงดี 4.นายฉล คงดี 5.นางอำพร สองสา 6.นางยุพิน สุธารมณ 7.นายณัฐ คงดี 8.นายทวี คงดี 9.นางรัชมา คงดี 10.นางฮักดา สุยะ 11.นางกรรณิการ์ วงศ์ฤกษ์	1.นายตา คงดี 2.นางสมศรี บัณฑิต 3.นายวินทร์ วงศ์พิมพ์ 4.นางยุพิน สุธารมณ 5.นางรัชมา คงดี	1 - 28 นายवल คงดี นางอำพร สองสา, นายณัฐ คงดี, นายทวี คงดี, นางลัดดา สุยะ และนางกรรณิการ์ วงศ์ฤกษ์ โพเฉพาะส่วนของตนเองแก่ นายตา คงดี เท่านั้น ส่วนของ นายตา คงดี และของบุคคลอื่นคงเดิม	- - - -	- - - -	- - - -	- - - -	
วันที่ 26 พฤษภาคม พ.ศ.2558	โฮมเรค เฉพาะส่วน	1.นายตา คงดี 2.นางสมศรี บัณฑิต 3.นายวินทร์ วงศ์พิมพ์ 4.นางยุพิน สุธารมณ 5.นางรัชมา คงดี	1.นายตา คงดี 2.นางสมศรี บัณฑิต 3.นายวินทร์ วงศ์พิมพ์ 4.นางรัชมา คงดี	1 - 28 นายตา คงดี โฮมเรคเฉพาะส่วนของ นางยุพิน สุธารมณ เท่านั้น ส่วนของ นายตา คงดี และของบุคคลอื่นคงเดิม	- - - -	- - - -	- - - -	- - - -	จ.ศ.ค. 81 (เจ้าชุธัย วรรณรัตน์) 
วันที่ 6 กรกฎาคม พ.ศ.2558	โพ เฉพาะส่วน	1.นายตา คงดี 2.นางสมศรี บัณฑิต 3.นายวินทร์ วงศ์พิมพ์ 4.นางรัชมา คงดี	1.นางกรรณิการ์ วงศ์ฤกษ์ 2.นางสมศรี บัณฑิต 3.นายวินทร์ วงศ์พิมพ์ 4.นางรัชมา คงดี	1 - 28 นายตา คงดี โพเฉพาะส่วนของตนเองแก่ นางกรรณิการ์ วงศ์ฤกษ์ เท่านั้น ส่วนของบุคคลอื่นคงเดิม	- - - -	- - - -	- - - -	- - - -	 (นายกรรณิการ์ วงศ์ฤกษ์)  (นายกรรณิการ์ วงศ์ฤกษ์)
วันที่ 20 สิงหาคม พ.ศ.2558	โฮมเรค เฉพาะส่วน	1.นางกรรณิการ์ วงศ์ฤกษ์ 2.นางสมศรี บัณฑิต 3.นายวินทร์ วงศ์พิมพ์ 4.นางรัชมา คงดี	1.นายชัยวัฒน์ ทรนถ สารเงิน 2.นางกรรณิการ์ วงศ์ฤกษ์ 3.นางสมศรี บัณฑิต 4.นายวินทร์ วงศ์พิมพ์	1 - 28 นายชัยวัฒน์ ทรนถ สารเงิน โฮมเรคเฉพาะส่วนของ นางรัชมา คงดี เท่านั้น ส่วนของบุคคลอื่นคงเดิม	- - - -	- - - -	- - - -	- - - -	 (นายชัยวัฒน์ ทรนถ สารเงิน)  (นายชัยวัฒน์ ทรนถ สารเงิน)

เป็นภาพลักษณ์ที่สำเนาจากสื่อบันทึกข้อมูล
คอมพิวเตอร์ในฐานข้อมูลของกรมที่ดิน
จำนวน... 8... แผ่น วันที่... 9... ส.ค. 2567

(นางอมรวลี ชัชวาลิภู่)
ตำแหน่ง เจ้าพนักงานที่ดินชำนาญงาน

- 8 ก.ย. 2559

สำเนาบัญชีทะเบียน (ใบต่อ น.ส.๔ จ.)

แผ่นที่ ๑

หน้า ก

โฉนดที่ดินเลขที่ 5144 ตำบลหนอง อ.หนองบัว จ.จังหวัดเชียงใหม่

จดทะเบียน วัน เดือน ปี	ประเภท การ จดทะเบียน	ผู้ ผู้สัญญา	ผู้ ผู้สัญญา	เนื้อที่ ตามสัญญา			เนื้อที่ คงเหลือ			ราคา เดิม เงิน บาท ใหม่	เจ้าพนักงาน สงวน ซื้อขาย ที่ดิน ประจำ ตำบล
				ไร่	งาน	ตารางวา	ไร่	งาน	ตารางวา		
วันที่ 8 กันยายน พ.ศ. 255๑	แบ่งกรรม- สิทธิ์รวม	1. นายชัยวัฒน์ ทรัพย์ สารเงิน	1. นายชัยวัฒน์ ทรัพย์ สารเงิน	-	2	23 ⁸ / ₁₀	-	2	23 ⁸ / ₁₀	4846111 0664 2269 63422	(นายเอกวิทย์ - เงินหักค่า)
		2. นางกรรณิการ์ วงศ์ทอง 3. นางสมศรี ภัทระนัน	2. นางกรรณิการ์ วงศ์ทอง 1. นางสมศรี ภัทระนัน	-	2	23 ⁸ / ₁₀	-	-	-		(นายเอกวิทย์ - เงินหักค่า)
		4. นายเมธีพร วงศ์ทอง	2. นายเมธีพร วงศ์ทอง								

เป็นภาพลักษณ์ที่สำเนาจากสื่อบันทึกข้อมูล
คอมพิวเตอร์ในฐานข้อมูลของกรมที่ดิน
จำนวน...๙...แผ่น วันที่...๑...๑...๒๕๖๗...



(นางอมรวิทย์ ชัยวิสุทธิ)
ตำแหน่ง เจ้าพนักงานที่ดินชำนาญงาน



ราคาประเมินที่ดิน

สำนักงานที่ดินจังหวัด เชียงใหม่

สาขา สารภี

รอบบัญชี พ.ศ. 2566-2569

โฉนดเลขที่ : 6144 หน้าสำรวจ : 642

อำเภอ/เขต : สารภี ตำบล/แขวง : ชมภู

เครื่องหมายที่ดิน

ระวาง : 4846 III 0664 แผ่นที่ : 00

มาตราส่วน : 1:4000 เลขที่ดิน : 332

เนื้อที่ (ไร่-งาน-ตร.ว.) : 0-2-23.8 ราคาประเมิน (บาท / ตร.ว.) : 2,200

ราคาประเมินทั้งหมด (บาท) : 492,360

ตำแหน่งบนภาพแผนที่



รายงาน รายการผลการสอบถามข้อมูลตรวจสอบหลักทรัพย์ (รายละเอียดหลักทรัพย์)

ที่สำนักงานที่ดินแห่งใดแห่งหนึ่งด้วยระบบสารสนเทศ

จำนวนรายการที่ค้นพบ 2 รายการ

เลขประจำตัวประชาชน : 3-5019-00289-09-1

ชื่อเจ้าของหลักทรัพย์ : นางพรภาพร วงศ์กัณทรักษ์

บิดา : นายสุบิน

มารดา : นางจันทร์ตา

ลำดับที่	ประเภทหลักทรัพย์	ที่ตั้งหลักทรัพย์	สำนักงานที่ตั้งหลักทรัพย์	เนื้อที่
1	โฉนดที่ดิน	เลขที่โฉนด 34964 หน้าสำรวจ 2822 ระหว่าง 4846 III 0664 เลขที่ดิน 817 ต.ชมพู อ.สารภี จ.เชียงใหม่	สำนักงานที่ดินจังหวัด เชียงใหม่ สาขาสารภี	0 - 1 - 20.0
2	โฉนดที่ดิน	เลขที่โฉนด 6101 หน้าสำรวจ 598 ระหว่าง 4846 III 0664 เลขที่ดิน 82 ต.ชมพู อ.สารภี จ.เชียงใหม่	สำนักงานที่ดินจังหวัด เชียงใหม่ สาขาสารภี	0 - 2 - 3.0

ลงชื่อ พนักงานเจ้าหน้าที่ (ผู้รับคำขอ)

(.....)



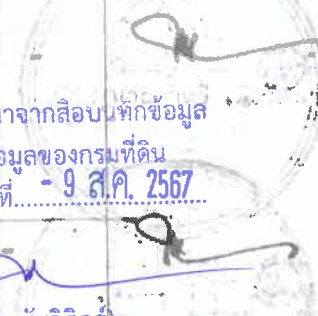
ตำแหน่ง

วันที่ เดือน พ.ศ.

สารบัญชีทหารเกณฑ์

ใบบัญชีทหารเกณฑ์ ๒๔๖๔ ค.บ.๒๒๒๒ อ.๒๒๒๒ ก.๒๒๒๒ จ.๒๒๒๒

วันที่	ประเภท	ชื่อ	ตำแหน่ง	เงิน			รวม	หมายเหตุ
				บาท	สต.	เซ็นต์		
วันที่ ๑๑ สิงหาคม ๒๕๖๓	รวม	นายสัญญา พรหมมาตย์	นางสาวธาวพร เจกเพิ่มบุญ	-	๑	๐๐	-	(นางอมระ ทอน)
วันที่ ๑๓ สิงหาคม ๒๕๖๓	จ้างเป็นประกัน	นางสาวธาวพร เจกเพิ่มบุญ	ธนาคารอาคารสงเคราะห์ (ผู้รับจ้าง)	-	๑	๐๐	-	(นางอมระ ทอน)
วันที่ ๒๔ กุมภาพันธ์ ๒๕๕๐	เงินจากจ้างเป็นประกันครั้งที่หนึ่ง	นางสาวธาวพร - เจกเพิ่มบุญ	ธนาคารอาคารสงเคราะห์ (ผู้รับจ้าง)	-	๑	๐๐	-	(นางอมระ ทอน)
วันที่ ๒๑ ธันวาคม พ.ศ. ๒๕๕๔	เงินจ้างของครั้งที่สอง	นางสาวธาวพร วงศ์มิตรชัย	ธนาคารอาคารสงเคราะห์ (ผู้รับจ้าง)	-	๑	๒๐	-	น.ส.ธาวพร เจกเพิ่มบุญ โทร.๐๖-๒๒๒๒๒๒๒๒ สมรสแล้ว เปลี่ยนนามตามสมรส ชื่อสกุลตามสามีเป็น "นางธาวพร วงศ์มิตรชัย"
วันที่ ๒๕ พฤษภาคม พ.ศ. ๒๕๕๓	โอนจากจ้าง	ธนาคารอาคารสงเคราะห์ (ผู้รับจ้าง)	นางสาวธาวพร วงศ์มิตรชัย (อยู่โอน)	-	๑	๒๐	-	เป็นภาพลักษณ์ที่สำเนาจากสือบันทึกข้อมูลคอมพิวเตอร์ในฐานข้อมูลของกรมที่ดิน จำนวน...๙...แผ่น วันที่...๙ ส.ค. ๒๕๖๗
วันที่ ๒๕ พฤษภาคม พ.ศ. ๒๕๕๓	จ้าง	นางสาวธาวพร วงศ์มิตรชัย	สหกรณ์เครดิตยูเนี่ยนมฤดานันท์ จำกัด (ผู้รับจ้าง)	-	๑	๒๐	-	(นางอมระ ชัยวิสิทธิ์) ตำแหน่ง เจ้าหน้าที่งานที่ดินชำนาญงาน
วันที่ ๒๖ มกราคม พ.ศ. ๒๕๕๖	โอนจากจ้าง	สหกรณ์เครดิตยูเนี่ยนมฤดานันท์ จำกัด (ผู้รับจ้าง)	นางสาวธาวพร วงศ์มิตรชัย (อยู่โอน)	-	๑	๒๐	-	(นางอมระ ชัยวิสิทธิ์)
วันที่ ๑ มีนาคม พ.ศ. ๒๕๖๓	จ้าง	นางสาวธาวพร วงศ์มิตรชัย	สหกรณ์เครดิตยูเนี่ยนมฤดานันท์ จำกัด (ผู้รับจ้าง)	-	๑	๒๐	-	(นางอมระ ชัยวิสิทธิ์)



สำเนาเบงจตทะเป็ยน (ใบต่อ น.ส. ๔ จ.)


แผ่นที่ ๑

หน้า ๑

โฉนดที่ดินเลขที่ 34964 ตำบลฉลุง อำเภอ ยี่สาร จังหวัด ยี่งใหม่

วันที่โอน ปี พ.ศ.	โอนจาก โฉนดที่ดิน	ผู้ให้สัญญา	ผู้รับโอน	เนื้อที่ดิน สวนหรือป่า			เนื้อที่อื่น สวนหรือ			รวม เนื้อที่ดิน โฉนดที่ดิน อื่น	จำนวนเงิน ชำระค่า โอน
				ไร่	งาน	ตารางวา	ไร่	งาน	ตารางวา		
วันที่ 2 ตุลาคม พ.ศ. 2560	โฉนดจาก จำนอง	สหกรณ์เครียคูนเ็ยน ชมภูสามัคคี จำกัด (ผู้รับจำนอง)	นางรราวทร วงศ์กัษกรัษ (ผู้โฉนด)	-	1	20	-	-	-	-	
วันที่ 2 ตุลาคม พ.ศ. 2560	จำนอง	นางรราวทร วงศ์กัษกรัษ	สหกรณ์เครียคูนเ็ยน ชมภูสามัคคี จำกัด (ผู้รับจำนอง)	-	1	20	-	-	-	-	
วันที่ ๒๒ พฤศจิกายน พ.ศ. ๒๕๖๐	โฉนด จากจำนอง	สหกรณ์เครียคูนเ็ยน ชมภูสามัคคี จำกัด	นางรราวทร วงศ์กัษกรัษ (ผู้โฉนด)	-	๑	๒๐	-	-	-	-	
วันที่ ๒๒ พฤศจิกายน พ.ศ. ๒๕๖๐	จำนอง	นางรราวทร วงศ์กัษกรัษ	สหกรณ์เครียคูนเ็ยน ชมภูสามัคคี จำกัด (ผู้รับจำนอง)	-	๑	๒๐	-	-	-	-	

เป็นภาพลักษณ์ที่สำเนาจากส่อบนทุกข้อมูล
คอมพิวเตอร์ในฐานข้อมูลของกรมที่ดิน
จำนวน ๑ แผ่น วันที่ ๑๙ ส.ค. 2567


(นางอมรวดี ชัชวาลัญญ์)
ตำแหน่ง เจ้าหน้าที่งานที่ดินชำนาญงาน



ราคาประเมินที่ดิน

สำนักงานที่ดินจังหวัด เชียงใหม่

สาขา สารภี

รอบบัญชี พ.ศ. 2566-2569

โฉนดเลขที่ : 34964 หน้าสำรวจ : 2822

อำเภอ/เขต : สารภี ตำบล/แขวง : ชมภู

เครื่องหมายที่ดิน

ระวาง : 4846 III 0664 แผ่นที่ : 00

มาตราส่วน : 1:4000 เลขที่ดิน : 817


เนื้อที่ (ไร่-งาน-ตร.ว.) : 0-1-20.0 ราคาประเมิน (บาท / ตร.ว.) : 1,500

ราคาประเมินทั้งหมด (บาท) : 180,000

ตำแหน่งบนภาพแผนที่



สำนักงานที่ดิน
ภาคกลาง ๕๐๐๐



เป็นภาพลักษณะที่สำเนาจากสื่อบันทึกข้อมูล
คอมพิวเตอร์ในฐานข้อมูลของกรมที่ดิน
จำนวน... ๕... แผ่น วันที่... - 9 ส.ค. 2567

(นางอมรวลี ชัชวาลิกรณ์)
ตำแหน่ง เจ้าหน้าที่งานที่ดินชำนาญงาน

ปิดระบบคอมพิวเตอร์ ๑๓/๘/๖๗

๑๕/๗/๖๗
๑๕/๗/๖๗
๑๕/๗/๖๗

6101-2

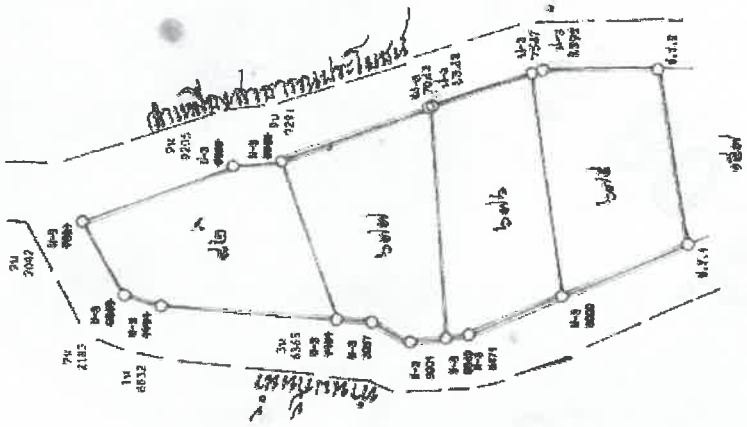
ที่จัดตั้งแผนที่

มาตราส่วน 1:10000

เลขที่แผนที่ ๕๕๕๕

๕๕๕๕ ๕๕๕๕

พื้นที่ ๕๕๕๕
อำเภอ ๕๕๕๕
โฉนดที่ดิน ๕๕๕๕
เลขที่ ๕๕๕๕



เป็นภาพลักษณะที่สำคัญจากสื่อบันทึกข้อมูล
คอมพิวเตอร์ในฐานะข้อมูลของกรมที่ดิน
จำนวน ๘...แผ่น วันที่..... - 9 ส.ค. 2567

(นางอมรรวสี ชัชวาลิกุล)

ตำแหน่ง เจ้าหน้าที่ที่ดินชำนาญงาน

ผู้เขียนแผนที่

ลงชื่อ

ผู้ตรวจแผน

ลงชื่อ

วันที่ 14 ส.ค. 2567

สารบัญจตุระเบียม

สำนวนฎีกาเขียน

6101-2/6

คดีหมายเลข ใน ค.บ. ๖	ประเภท คดี	ผู้ฟ้อง	ผู้ฟ้อง ชื่อ	จำนวนที่ดิน ที่โต้แย้ง		จำนวนที่ดิน ที่วางหลัก		โฉนดใหม่		เจ้าพนักงานที่ดิน สนทล. ลงวัน ปร. ก.บ. ๖
				ไร่	งาน	ไร่	งาน	รวม	เลขที่ดินโฉนด	
๒๐๐๓๓๖๖	ค.บ. ๖	ค.บ. ๖	ค.บ. ๖	๖	๐๓	๖	๐๓			เจ้าพนักงานที่ดิน สนทล. ลงวัน ๒๕๕๕
๒๕๕๖	ค.บ. ๖	ค.บ. ๖	ค.บ. ๖	๖	๐๓	๖	๐๓			เจ้าพนักงานที่ดิน สนทล. ลงวัน ๒๕๕๖
๒๕๕๗	ค.บ. ๖	ค.บ. ๖	ค.บ. ๖	๖	๐๓	๖	๐๓			เจ้าพนักงานที่ดิน สนทล. ลงวัน ๒๕๕๗
๒๕๕๘	ค.บ. ๖	ค.บ. ๖	ค.บ. ๖	๖	๐๓	๖	๐๓			เจ้าพนักงานที่ดิน สนทล. ลงวัน ๒๕๕๘
๒๕๕๙	ค.บ. ๖	ค.บ. ๖	ค.บ. ๖	๖	๐๓	๖	๐๓			เจ้าพนักงานที่ดิน สนทล. ลงวัน ๒๕๕๙
๒๕๖๐	ค.บ. ๖	ค.บ. ๖	ค.บ. ๖	๖	๐๓	๖	๐๓			เจ้าพนักงานที่ดิน สนทล. ลงวัน ๒๕๖๐
๒๕๖๑	ค.บ. ๖	ค.บ. ๖	ค.บ. ๖	๖	๐๓	๖	๐๓			เจ้าพนักงานที่ดิน สนทล. ลงวัน ๒๕๖๑
๒๕๖๒	ค.บ. ๖	ค.บ. ๖	ค.บ. ๖	๖	๐๓	๖	๐๓			เจ้าพนักงานที่ดิน สนทล. ลงวัน ๒๕๖๒
๒๕๖๓	ค.บ. ๖	ค.บ. ๖	ค.บ. ๖	๖	๐๓	๖	๐๓			เจ้าพนักงานที่ดิน สนทล. ลงวัน ๒๕๖๓
๒๕๖๔	ค.บ. ๖	ค.บ. ๖	ค.บ. ๖	๖	๐๓	๖	๐๓			เจ้าพนักงานที่ดิน สนทล. ลงวัน ๒๕๖๔
๒๕๖๕	ค.บ. ๖	ค.บ. ๖	ค.บ. ๖	๖	๐๓	๖	๐๓			เจ้าพนักงานที่ดิน สนทล. ลงวัน ๒๕๖๕

เป็นภาพลักษณ์ที่สำเนาจากสื่อบันทึกข้อมูล
คอมพิวเตอร์ในฐานข้อมูลของกรมที่ดิน
จำนวน ๙ แผ่น วันที่ ๙ ส.ค. ๒๕๖๗

(นางอมรวิไล ชัยวิสิฐ)
ตำแหน่ง เจ้าหน้าที่งานที่ดินชำนาญงาน

สำนวนเกะเนียน

เกะเนียน ใน เดือน ปี	ประเภท การ เกะเนียน	ผู้โอน	ผู้รับโอน	จำนวนที่ดิน ที่ได้สัญญา		จำนวนที่ดิน ที่คงเหลือ			โฉนดใหม่			สำนักงานที่ดิน ลงนาม ลงรับ ประทับตรา
		ชื่อ	ชื่อ	ไร่	งานนา	ไร่	งานนา	รวม	เดรที่ด	โฉนดที่		
๒๕๐๙	ค.ค.ค.	๑. นายจันทน สว่างนุ ๒. นายจันทน สว่างนุ ๓. นายจันทน สว่างนุ ๔. นายจันทน สว่างนุ	๑. นายจันทน สว่างนุ ๒. นายจันทน สว่างนุ ๓. นายจันทน สว่างนุ ๔. นายจันทน สว่างนุ	๒	๐๓	๕						นางสาว...
๒๕๑๑	ค.ค.ค.	๑. นายจันทน สว่างนุ ๒. นายจันทน สว่างนุ ๓. นายจันทน สว่างนุ	๑. นายจันทน สว่างนุ ๒. นายจันทน สว่างนุ ๓. นายจันทน สว่างนุ	๒	๐๓							นางสาว...
๒๕๑๒	ค.ค.ค.	๑. นายจันทน สว่างนุ ๒. นายจันทน สว่างนุ ๓. นายจันทน สว่างนุ	๑. นายจันทน สว่างนุ ๒. นายจันทน สว่างนุ ๓. นายจันทน สว่างนุ	๒	๐๓							นางสาว...
๒๕๑๓	ค.ค.ค.	๑. นายจันทน สว่างนุ ๒. นายจันทน สว่างนุ ๓. นายจันทน สว่างนุ	๑. นายจันทน สว่างนุ ๒. นายจันทน สว่างนุ ๓. นายจันทน สว่างนุ	๒	๐๓							นางสาว...
๒๕๑๔	ค.ค.ค.	๑. นายจันทน สว่างนุ ๒. นายจันทน สว่างนุ ๓. นายจันทน สว่างนุ	๑. นายจันทน สว่างนุ ๒. นายจันทน สว่างนุ ๓. นายจันทน สว่างนุ	๒	๐๓							นางสาว...
๒๕๑๕	ค.ค.ค.	๑. นายจันทน สว่างนุ ๒. นายจันทน สว่างนุ ๓. นายจันทน สว่างนุ	๑. นายจันทน สว่างนุ ๒. นายจันทน สว่างนุ ๓. นายจันทน สว่างนุ	๒	๐๓							นางสาว...
๒๕๑๖	ค.ค.ค.	๑. นายจันทน สว่างนุ ๒. นายจันทน สว่างนุ ๓. นายจันทน สว่างนุ	๑. นายจันทน สว่างนุ ๒. นายจันทน สว่างนุ ๓. นายจันทน สว่างนุ	๒	๐๓							นางสาว...
๒๕๑๗	ค.ค.ค.	๑. นายจันทน สว่างนุ ๒. นายจันทน สว่างนุ ๓. นายจันทน สว่างนุ	๑. นายจันทน สว่างนุ ๒. นายจันทน สว่างนุ ๓. นายจันทน สว่างนุ	๒	๐๓							นางสาว...
๒๕๑๘	ค.ค.ค.	๑. นายจันทน สว่างนุ ๒. นายจันทน สว่างนุ ๓. นายจันทน สว่างนุ	๑. นายจันทน สว่างนุ ๒. นายจันทน สว่างนุ ๓. นายจันทน สว่างนุ	๒	๐๓							นางสาว...
๒๕๑๙	ค.ค.ค.	๑. นายจันทน สว่างนุ ๒. นายจันทน สว่างนุ ๓. นายจันทน สว่างนุ	๑. นายจันทน สว่างนุ ๒. นายจันทน สว่างนุ ๓. นายจันทน สว่างนุ	๒	๐๓							นางสาว...
๒๕๒๐	ค.ค.ค.	๑. นายจันทน สว่างนุ ๒. นายจันทน สว่างนุ ๓. นายจันทน สว่างนุ	๑. นายจันทน สว่างนุ ๒. นายจันทน สว่างนุ ๓. นายจันทน สว่างนุ	๒	๐๓							นางสาว...

เป็นภาพลักษณ์ที่สำคัญจากสถาบันศึกษา
คอมพิวเตอร์ในฐานะข้อมูลของ กรมที่ดิน
จำนวน ๕ แผ่น วันที่ ๙ ส.ค. ๒๕๖๗

(นางอมรรักษ์ ชัยวิสุทธิ)
ตำแหน่ง เจ้าพนักงานที่ดินชำนาญงาน

สำนวนยกทะเบียน

6901-5/6

แยกทะเบียน วัน เดือน ปี	ประเภท การ แยกทะเบียน	ผู้โอน	ผู้รับโอน	จำนวนที่ดิน ที่ติดสัญญา		จำนวนที่ดิน ที่คงเหลือ		โฉนดที่ดิน		เจ้าพนักงานที่ดิน ลงนาม ลงวัน ประจำตา
		ชื่อ	ชื่อ	ไร่	งาน	ไร่	งาน	โฉนด เลขที่	โฉนด เลขที่	
วันที่ 6 มีนาคม 2562	ทพ การโอน	นางสาวทิพย์ สว่างศรี ผู้โอน นางสาวทิพย์ สว่างศรี นางสาวทิพย์ สว่างศรี นางสาวทิพย์ สว่างศรี	นางสาวทิพย์ สว่างศรี นางสาวทิพย์ สว่างศรี นางสาวทิพย์ สว่างศรี นางสาวทิพย์ สว่างศรี	6	00	-	-	-	-	[Signature]
วันที่ 10 กรกฎาคม 2562	ทพ การโอน	นางสาวทิพย์ สว่างศรี ผู้โอน	นางสาวทิพย์ สว่างศรี ผู้โอน	6	00	-	-	-	-	[Signature]
วันที่ 6 ธันวาคม 2562	ทพ การโอน	นางสาวทิพย์ สว่างศรี ผู้โอน	นางสาวทิพย์ สว่างศรี ผู้โอน	6	00	9	00	0664	2078	[Signature]
		นางสาวทิพย์ สว่างศรี ผู้โอน	นางสาวทิพย์ สว่างศรี ผู้โอน	6	00	9	00	0664	2078	[Signature]
		นางสาวทิพย์ สว่างศรี ผู้โอน	นางสาวทิพย์ สว่างศรี ผู้โอน	6	00	-	-	0664	2078	[Signature]
วันที่ 22 กุมภาพันธ์	ทพ	นางสาวทิพย์ สว่างศรี ผู้โอน	นางสาวทิพย์ สว่างศรี ผู้โอน	6	00	-	-	-	-	[Signature]
วันที่ 24 พฤษภาคม 2562	ทพ	นางสาวทิพย์ สว่างศรี ผู้โอน	นางสาวทิพย์ สว่างศรี ผู้โอน	6	00	-	-	-	-	[Signature]
วันที่ 29 สิงหาคม 2562	ทพ	นางสาวทิพย์ สว่างศรี ผู้โอน	นางสาวทิพย์ สว่างศรี ผู้โอน	6	00	-	-	-	-	[Signature]

เป็นภาพลักษณ์ที่สำเนาจากคอมพิวเตอร์
คอมพิวเตอร์ในฐานข้อมูลของกรมที่ดิน
จำนวน 8 แผ่น วันที่ - 9 ส.ค. 2567

(นางอมรวลี ชัยวิสิฐ)
ตำแหน่ง เจ้าพนักงานที่ดินชำนาญงาน

สำเนาบัญชีประเมิน

รายการประเมิน ปี เดือน ปี	ประเภท การ ประเมิน	ผู้ประเมิน	ผู้ประเมิน ชื่อ	จำนวนที่ดิน ที่ประเมิน		โฉนดที่ดิน			รายการที่ดิน เลขที่โฉนด	
				ไร่	ตารางวา	โฉนด	เลขที่โฉนด	โฉนด		
วันที่ ๐๘ ตุลาคม ๒๕๕๘	ที่ดิน โฉนด	กรมที่ดิน	กรมที่ดิน	-	๒ ๐๓	-	-	-	-	โฉนดที่ดิน เลขที่ ๒๕๕๘
วันที่ ๐๘ ตุลาคม ๒๕๕๘	ที่ดิน โฉนด	กรมที่ดิน	กรมที่ดิน	-	๒ ๐๓	-	-	-	-	โฉนดที่ดิน เลขที่ ๒๕๕๘
วันที่ ๐๘ ตุลาคม ๒๕๕๘	ที่ดิน โฉนด	กรมที่ดิน	กรมที่ดิน	-	๒ ๐๓	-	-	-	-	โฉนดที่ดิน เลขที่ ๒๕๕๘
วันที่ ๐๘ ตุลาคม ๒๕๕๘	ที่ดิน โฉนด	กรมที่ดิน	กรมที่ดิน	-	๒ ๐๓	-	-	-	-	โฉนดที่ดิน เลขที่ ๒๕๕๘
วันที่ ๐๘ ตุลาคม ๒๕๕๘	ที่ดิน โฉนด	กรมที่ดิน	กรมที่ดิน	-	๒ ๐๓	-	-	-	-	โฉนดที่ดิน เลขที่ ๒๕๕๘

เป็นภาพลักษณะที่ส่งมาจากกล้องทุกข้อมูล
คอมพิวเตอร์ในฐานข้อมูลของกรมที่ดิน
จำนวน & แผ่น วันที่ 9 ส.ค. 2567

เป็นของ
๒๕ ๖๖ ๒๕๖๐

(นางอมรวิไล ชัยวิสิฐกุล)
ตำแหน่ง เจ้าหน้าที่งานที่ดินชำนาญการ

สำเนาบัญชีจดทะเบียน (ใบต่อ น.ส.๔ จ.)

โฉนดที่ดินเลขที่ ๔๙๐๓ ตำบลธรรมมา อำเภอสารภี จังหวัดเชียงใหม่

จดทะเบียน ใน เดือน ปี	ประเภท การ จดทะเบียน	ผู้ ให้สัญญา	ผู้ รับสัญญา	เนื้อที่ ตามสัญญา			เนื้อที่ คงเหลือ			รวม เนื้อที่ ทั้งหมด	เจ้าพนักงานที่ดิน ส่งลายมือชื่อ ในที่นี้
				ไร่	งาน	ตารางวา	ไร่	งาน	ตารางวา		
วันที่ 6 มีนาคม พ.ศ. 256๐	โอนจาก เจ้าของ	ธนาคารเพื่อการเกษตร และสหกรณ์การเกษตร (ฉบับเจ้าของ)	นางสาวพร วงศ์กันตวิทย์ (ผู้โอน)	-	2	03	-	-	-	-	(นางพรชัย กุศลจิตร์พงษ์)
วันที่ 21 สิงหาคม พ.ศ. 256๑	เจ้าของ	นางสาวพร วงศ์กันตวิทย์ และสหกรณ์การเกษตร (ฉบับเจ้าของ)	ธนาคารเพื่อการเกษตร และสหกรณ์การเกษตร (ฉบับเจ้าของ)	-	2	03	-	-	-	-	(นางพรชัย กุศลจิตร์พงษ์)

เป็นภาพลักษณ์ที่สำเนาจากฉบับทุกข้อมูล
คอมพิวเตอร์ในฐานข้อมูลของกรมที่ดิน
จำนวน... 8... แผ่น วันที่... 9... ส.ค. 2567.

(นางอรุณี นันทวิบูลย์)
ตำแหน่ง เจ้าพนักงานที่ดินชำนาญงาน



ราคาประเมินที่ดิน

สำนักงานที่ดินจังหวัด เชียงใหม่

สาขา สารภี

รอบบัญชี พ.ศ. 2566-2569

โฉนดเลขที่ : 6101 หน้าสำรวจ : 598

อำเภอ/เขต : สารภี ตำบล/แขวง : ชมภู

เครื่องหมายที่ดิน

ระวาง : 4846 III 0664 แผ่นที่ : 00

มาตราส่วน : 1:4000 เลขที่ดิน : 82

เนื้อที่ (ไร่-งาน-ตร.ว.) : 0-2-3.0 ราคาประเมิน (บาท / ตร.ว.) : 1,500

ราคาประเมินทั้งหมด (บาท) : 304,500

ตำแหน่งบนภาพแผนที่





คำขอ.....ตรวจสอบกรรมสิทธิ์ที่ดิน.....
ที่สำนักงานที่ดินแห่งใดแห่งหนึ่งด้วยระบบสารสนเทศ
ฉบับที่..... **R162**.....

สำนักงานที่ดิน.....จังหวัดเชียงใหม่.....
วันที่ - **2** ส.ค. **2567**....., พุทธศักราช.....

ข้าพเจ้า..... **ธนาการอมสิน**..... ผู้ขอ..... อายุ **25** ปี เชื้อชาติ..... **ไทย**.....
(โดย นางสาวชिरาภรณ์ สุรินทร์ (1-5804-00208-48-6) แทน)

สัญชาติ..... **ไทย**..... อยู่บ้านเลขที่..... **470**..... หมู่ที่..... **-**..... ถนน..... **พหลโยธิน**..... ตรอก/ซอย..... **-**.....
ตำบล/แขวง..... **สามเสนใน**..... อำเภอ/เขต..... **พญาไท**..... จังหวัด..... **กรุงเทพมหานคร**..... โทร..... **091-8533931**.....

ขอยื่นคำขอตรวจสอบหลักทรัพย์โดยขอให้พนักงานเจ้าหน้าที่ตรวจสอบในพื้นที่ความรับผิดชอบของ สำนักงานที่ดินจังหวัดเชียงใหม่
สาขาสันป่าดอง ด้วยระบบสารสนเทศและขอให้ถ้อยคำด้วยความสัจย์จริงว่า

ข้อ ๑. ด้วย..... ข้าพเจ้า..... เป็นเจ้าหน้าที่ (โจทก์) ตามคำพิพากษาของศาลแขวงเชียงใหม่ ในคดีหมายเลขดำที่ **ผบE9605/2566**
คดีหมายเลขแดงที่ **ผบE10930/2566** ส.ว.17 พุทธศักราช **2566** ขอรับรองว่า เป็นผู้มีสิทธิตรวจสอบหลักทรัพย์ได้ตามกฎหมาย มีความประสงค์
ขอตรวจสอบหลักทรัพย์ของบุคคล/นิติบุคคล ดังต่อไปนี้

..... 1.นางจรรยา..... สุกันธา..... (คู่สมรจำเลยที่ 1)..... เลขบัตรประชาชน..... **3-5012-00094-42-5**..... **12/พค**

ข้อ ๒. ฉะนั้นขอให้เจ้าหน้าที่พนักงานที่ดิน..... ได้โปรดพิจารณาตรวจสอบกรรมสิทธิ์ที่ดินบุคคลดังกล่าวให้ด้วย.....
โดยข้าพเจ้ายินยอมชำระค่าธรรมเนียมยอมเสียตามระเบียบและขอให้จัดหาเจ้าหน้าที่ลงชื่อเป็นพยานให้ปรากฏลงในคำขอนี้ด้วย

ลงชื่อ..... **[Signature]**..... (1-5804-00208-48-6) ผู้ขอ (แทนตามมอบ ส.ว. 3 พฤษภาคม 2567)
ลงชื่อ..... **[Signature]**..... พยาน / ผู้บันทึก,
ลงชื่อ..... **นางอมรรลีย์ ชัชวาลิภูษาน**

เรียน หัวหน้าฝ่ายทะเบียน

ผู้ขอมีความประสงค์ขอตรวจสอบหลักทรัพย์ด้วยระบบสารสนเทศ ของบุคคล/นิติบุคคล จำนวน.....1... ราย
ตรวจสอบแล้วพบว่า ผู้ขอเป็นผู้มีสิทธิ์ตามกฎหมายมาตรา ๒๔ (๘) แห่ง พ.ร.บ. ข้อมูลข่าวสารฯ ๒๕๔๐
ที่จะตรวจสอบหลักทรัพย์ดังกล่าวได้เพราะ..... เปิดเผยข้อมูล

เห็นควรรับคำขอ

.....
ข้าได้รับทราบรายงาน รายการผลการ
ตรวจสอบหลักทรัพย์แล้ว

[Signature]
นางอมรรลีย์ ชัชวาลิภูษาน
- 2 ส.ค. 2567

สำเนาถูกต้อง
[Signature]
(นางอมรรลีย์ ชัชวาลิภูษาน)
เจ้าพนักงานที่ดินชำนาญงาน
- 2 ส.ค. 2567

รายงาน รายการผลการสอบถามข้อมูลตรวจสอบหลักทรัพย์ (ผู้ถือกรรมสิทธิ์)

สำนักงานที่ดินจังหวัดเชียงใหม่ สาขาสันป่าตอง จังหวัด เชียงใหม่

จำนวนรายการที่ค้นพบ 0 รายการ

เลขประจำตัวประชาชน : 3-5012-00094-42-5

ชื่อเจ้าของหลักทรัพย์ :

ลำดับที่	ประเภทหลักทรัพย์	ที่ตั้งหลักทรัพย์	เนื้อที่(ไร่-งาน-วา)
-	-	ไม่พบรายการหลักทรัพย์	-



(ท้องถิ่นเทศบาลตำบลหนองผึ่ง) ท.ร. 14/1

แบบรับรองรายการทะเบียนราษฎร จากฐานข้อมูลการทะเบียน
สำนักทะเบียนกลาง กรมการปกครอง กระทรวงมหาดไทย

เลขประจำตัวประชาชน 3-5019-00289-70-9 เลขรหัสประจำบ้าน 5019-014567-6
ชื่อ นายดาวชัย สุกันทา เพศ ชาย สัญชาติ ไทย
เกิดเมื่อ 25 มกราคม 2513 อายุ 54 ปี สถานภาพ ผู้อาศัย
มารดาชื่อ คำปัน 3-5019-00289-69-5 สัญชาติ ไทย
บิดาชื่อ เจริญ 3-5019-00289-68-7 สัญชาติ ไทย
ที่อยู่ 37/2 หมู่ 9 ต.ชมภู อ.สารภี จ.เชียงใหม่

สำนักทะเบียน ท้องถิ่นเทศบาลตำบลชมภู
เข้ามาอยู่เมื่อวันที่ 28 เดือน กรกฎาคม พ.ศ. 2540
บันทึกเพิ่มเติม บุคคลนี้มีภูมิลำเนาอยู่ในบ้านนี้

ปรับปรุงครั้งสุดท้าย

วันที่ 12 เดือน กรกฎาคม พ.ศ. 2567

รับรองว่าเป็นรายการจากฐานข้อมูลการทะเบียนราษฎร

วันที่ 12 เดือน กรกฎาคม พ.ศ. 2567

นายทะเบียน

(นายพิพัฒน์ชัย พัฒนาคณ)
ผู้ช่วยนายทะเบียนท้องถิ่น ทต.หนองผึ่ง



ข้อมูลทะเบียนครอบครัว
กรมการปกครอง กระทรวงมหาดไทย
สำนักทะเบียน อำเภอสันกำแพง จังหวัดเชียงใหม่

ทะเบียนสมรส

รายการ	ชาย	หญิง
ชื่อ	นายดาวชัย สุกันทา	น.ส.จรรยา ศรีมูลเจริญ
เลขประจำตัวประชาชน	3-5019-00289-70-9	3-5012-00094-42-5
วัน เดือน ปีเกิด	25 มกราคม พ.ศ. 2513	30 เมษายน พ.ศ. 2515
จดทะเบียนสมรส	ณ สำนักทะเบียน อำเภอสารภี เลขทะเบียนที่ 193/22079 วัน เดือน ปีที่จดทะเบียนสมรส 11 มิถุนายน พ.ศ. 2544 เวลา 15:30 น.	จังหวัด เชียงใหม่
บันทึกเพิ่มเติม	- โปรดตรวจสอบหลักฐานกับสำนักทะเบียนที่รับจดทะเบียนอีกครั้งหนึ่ง - โปรดดูรายละเอียดการบันทึกเพิ่มเติม	

ขอรับรองว่าเป็นรายการจากฐานข้อมูลทะเบียนครอบครัว

(นายพ มีทองคำ)
 นายทะเบียน
 ปลัดอำเภอ (เจ้าพนักงานปกครองชำนาญการพิเศษ) รักษาการแทน
 4 กรกฎาคม พ.ศ. 2567
 นายอำเภอสันกำแพง



(ท้องถิ่นเทศบาลตำบลหนองผึ้ง) ท.ร. 14/1

แบบรับรองรายการทะเบียนราษฎร จากฐานข้อมูลการทะเบียน
สำนักทะเบียนกลาง กรมการปกครอง กระทรวงมหาดไทย

เลขประจำตัวประชาชน 3-5012-00094-42-5 เลขรหัสประจำบ้าน 5012-020080-5
ชื่อ นางจรรยา สุกันทา เพศ หญิง สัญชาติ ไทย
เกิดเมื่อ 30 เมษายน 2515 อายุ 52 ปี สถานภาพ ผู้อาศัย
มารดาชื่อ แก้วดี 3-5012-00094-40-9 สัญชาติ ไทย
บิดาชื่อ วรรณ 3-5012-00094-39-5 สัญชาติ ไทย
ที่อยู่ 12 หมู่ 9 ต.บ้านกาด อ.แม่วาง จ.เชียงใหม่

สำนักทะเบียน อำเภอแม่วาง
เข้ามาอยู่เมื่อวันที่ 4 เดือน กรกฎาคม พ.ศ. 2566
บันทึกเพิ่มเติม บุคคลนี้มีภูมิลำเนาอยู่ในบ้านนี้

ปรับปรุงครั้งสุดท้าย

วันที่ 12 เดือน กรกฎาคม พ.ศ. 2567

รับรองว่าเป็นรายการจากฐานข้อมูลการทะเบียนราษฎร

วันที่ 12 เดือน กรกฎาคม พ.ศ. 2567


(นายพิพัฒน์ชัย พิพัฒน์คน)
ผู้ช่วยนายทะเบียนท้องถิ่น ทต.หนองผึ้ง



(ท้องถิ่นเทศบาลตำบลหนองผึ้ง) ท.ร. 14/1

แบบรับรองรายการทะเบียนราษฎร จากฐานข้อมูลการทะเบียน
สำนักทะเบียนกลาง กรมการปกครอง กระทรวงมหาดไทย

เลขประจำตัวประชาชน 3-5019-00299-85-2 เลขรหัสประจำบ้าน 5019-035545-0

ชื่อ นายพรนิมิตร กันธรรม เพศ ชาย สัญชาติ ไทย

เกิดเมื่อ 8 มกราคม 2521 อายุ 46 ปี สถานภาพ เจ้าบ้าน

มารดาชื่อ อำนวย - สัญชาติ ไทย

บิดาชื่อ สมศักดิ์ - สัญชาติ ไทย

ที่อยู่ 19/3 หมู่ 8 ต.ชมภู อ.สารภี จ.เชียงใหม่

สำนักทะเบียน ท้องถิ่นเทศบาลตำบลชมภู

เข้ามาอยู่เมื่อวันที่ 10 เดือน มิถุนายน พ.ศ. 2545

บันทึกเพิ่มเติม บุคคลนี้มีภูมิลำเนาอยู่ในบ้านนี้

ปรับปรุงครั้งสุดท้าย

วันที่ 12 เดือน กรกฎาคม พ.ศ. 2567

รับรองว่าเป็นรายการจากฐานข้อมูลการทะเบียนราษฎร

วันที่ 12 เดือน กรกฎาคม พ.ศ. 2567


นายทะเบียน
(นายพิพัฒน์ชัย พิศนาคัน)
จึงช่วยนายทะเบียนแจ้งกับ ทต.หนองผึ้ง



ข้อมูลทะเบียนครอบครัว
กรมการปกครอง กระทรวงมหาดไทย
สำนักทะเบียน อำเภอสันกำแพง จังหวัดเชียงใหม่

ทะเบียนสมรส

รายการ	ชาย	หญิง
ชื่อ	นายพรนิมิตร กันธรรม	น.ส.อรอนงค์ เจริญจันทร์
เลขประจำตัวประชาชน	3-5019-00299-85-2	1-5099-00849-06-3
วัน เดือน ปีเกิด	8 มกราคม พ.ศ. 2521	1 เมษายน พ.ศ. 2533
จดทะเบียนสมรส	ณ สำนักทะเบียน อำเภอสารภี เลขทะเบียนที่ 81/28324 วัน เดือน ปีที่จดทะเบียนสมรส 14 กุมภาพันธ์ พ.ศ. 2561 เวลา 15:47 น.	จังหวัด เชียงใหม่
บันทึกเพิ่มเติม	- โปรดตรวจสอบหลักฐานกับสำนักทะเบียนที่รับจดทะเบียนอีกครั้งหนึ่ง - โปรดดูรายละเอียดการบันทึกเพิ่มเติม	

ขอรับรองว่าเป็นรายการจากฐานข้อมูลทะเบียนครอบครัว

(นายพ มีทองคำ)

นายทะเบียน

ปลัดอำเภอ (เจ้าพนักงานปกครองชำนาญการพิเศษ) รักษาการแทน
4 กรกฎาคม พ.ศ. 2567
นายอำเภอสันกำแพง



(ท้องถิ่นเทศบาลตำบลหนองผึ่ง) ท.ร. 14/1

แบบรับรองรายการทะเบียนราษฎร จากฐานข้อมูลการทะเบียน
สำนักทะเบียนกลาง กรมการปกครอง กระทรวงมหาดไทย

เลขประจำตัวประชาชน 1-5099-00849-06-3 เลขรหัสประจำบ้าน 5019-025090-9
ชื่อ น.ส.อรอนงค์ เจิมจันทร์ เพศ หญิง สัญชาติ ไทย
เกิดเมื่อ 1 เมษายน 2533 อายุ 34 ปี สถานภาพ ผู้อาศัย
มารดาชื่อ อ๋ำไพ 3-5019-00490-80-3 สัญชาติ ไทย
บิดาชื่อ ปล่องแก้ว 3-5001-00248-99-3 สัญชาติ ไทย
ที่อยู่ 195/1 หมู่ 2 ต.สารภี อ.สารภี จ.เชียงใหม่

สำนักทะเบียน ท้องถิ่นเทศบาลตำบลสารภี
เข้ามาอยู่เมื่อวันที่ 29 เดือน สิงหาคม พ.ศ. 2533
บันทึกเพิ่มเติม บุคคลนี้มีภูมิลำเนาอยู่ในบ้านนี้

ปรับปรุงครั้งสุดท้าย

วันที่ 12 เดือน กรกฎาคม พ.ศ. 2567

รับรองว่าเป็นรายการจากฐานข้อมูลการทะเบียนราษฎร

วันที่ 12 เดือน กรกฎาคม พ.ศ. 2567


นายทะเบียน
(นายพพัฒนรัช วัฒนาคณ)
ผู้ช่วยนายทะเบียนจนถึงกับ ทต.หนองผึ่ง



(ท้องถิ่นเทศบาลตำบลหนองผึ้ง) ท.ร. 14/1

แบบรับรองรายการทะเบียนราษฎร จากฐานข้อมูลการทะเบียน
สำนักทะเบียนกลาง กรมการปกครอง กระทรวงมหาดไทย

เลขประจำตัวประชาชน 3-5019-00289-83-1 เลขรหัสประจำบ้าน 5019-014559-5
ชื่อ นายรินทร์ วงศ์กันทรักษ์ เพศ ชาย สัญชาติ ไทย
เกิดเมื่อ 5 กุมภาพันธ์ 2509 อายุ 58 ปี สถานภาพ ผู้อาศัย
มารดาชื่อ ศิริวรรณ 3-5019-00289-80-6 สัญชาติ ไทย
บิดาชื่อ ตา 3-5019-00289-79-2 สัญชาติ ไทย
ที่อยู่ 32 หมู่ 7 ต.ชมภู อ.สารภี จ.เชียงใหม่

สำนักทะเบียน ท้องถิ่นเทศบาลตำบลชมภู
เข้ามาอยู่เมื่อวันที่ 11 เดือน สิงหาคม พ.ศ. 2540
บันทึกเพิ่มเติม บุคคลนี้มีภูมิลำเนาอยู่ในบ้านนี้

ปรับปรุงครั้งสุดท้าย วันที่ 12 เดือน กรกฎาคม พ.ศ. 2567

รับรองว่าเป็นรายการจากฐานข้อมูลการทะเบียนราษฎร

วันที่ 12 เดือน กรกฎาคม พ.ศ. 2567


นายทะเบียน
(นายพิพัฒน์ชัย พิพัฒน์ตาน)
ผู้ช่วยนายทะเบียนท้องถิ่น ทด.หนองผึ้ง



ข้อมูลทะเบียนครอบครัว
กรมการปกครอง กระทรวงมหาดไทย
สำนักทะเบียน อำเภอสันกำแพง จังหวัดเชียงใหม่

ทะเบียนสมรส

รายการ	ชาย	หญิง
ชื่อ	นรินทร์ วงศ์กัณทรักษ์	พรภาพร เจตเพิ่มพูน
เลขประจำตัวประชาชน	3-5019-00289-83-1	3-5019-00289-09-1
วัน เดือน ปีเกิด	5 กุมภาพันธ์ พ.ศ. 2509	14 พฤษภาคม พ.ศ. 2512
จดทะเบียนสมรส	ณ สำนักทะเบียน อำเภอสารภี เลขทะเบียนที่ 365/28375 วัน เดือน ปีที่จดทะเบียนสมรส 11 สิงหาคม พ.ศ. 2540 เวลา น.	จังหวัด เชียงใหม่
บันทึกเพิ่มเติม	- ไปตรวจตรวจสอบหลักฐานกับสำนักทะเบียนที่รับจดทะเบียนอีกครั้งหนึ่ง - ไปรดดูรายละเอียดการบันทึกเพิ่มเติม	

ขอรับรองว่าเป็นรายการจากฐานข้อมูลทะเบียนครอบครัว

ทพม

(นายทพ มีทองคำ)

นายทะเบียน

ปลัดอำเภอ (เจ้าพนักงานปกครองชำนาญการพิเศษ) รักษาการแทน

4 กรกฎาคม พ.ศ. 2567

นายอำเภอสันกำแพง



(ท้องถิ่นเทศบาลตำบลหนองผึ้ง) ท.ร. 14/1

แบบรับรองรายการทะเบียนราษฎร จากฐานข้อมูลการทะเบียน

สำนักทะเบียนกลาง กรมการปกครอง กระทรวงมหาดไทย

เลขประจำตัวประชาชน 3-5019-00289-09-1 เลขรหัสประจำบ้าน 5019-014559-5

ชื่อ นางพรพรรณ วงศ์กัณฑ์ เพศ หญิง สัญชาติ ไทย

เกิดเมื่อ 14 พฤษภาคม 2512 อายุ 55 ปี สถานภาพ ผู้อาศัย

มารดาชื่อ จันทร์ตา - สัญชาติ ไทย

บิดาชื่อ สุบิน - สัญชาติ ไทย

ที่อยู่ 32 หมู่ 7 ต.ชมภู อ.สารภี จ.เชียงใหม่

สำนักทะเบียน ท้องถิ่นเทศบาลตำบลชมภู

เข้ามาอยู่เมื่อวันที่ 29 เดือน มิถุนายน พ.ศ. 2518

บันทึกเพิ่มเติม บุคคลนี้มีภูมิลำเนาอยู่ในบ้านนี้

ปรับปรุงครั้งสุดท้าย

วันที่ 12 เดือน กรกฎาคม พ.ศ. 2567

รับรองว่าเป็นรายการจากฐานข้อมูลการทะเบียนราษฎร

วันที่ 12 เดือน กรกฎาคม พ.ศ. 2567


(นายพิพัฒน์ชัย พัฒนาคณ)
ผู้ช่วยนายทะเบียนท้องถิ่น ทต.หนองผึ้ง