



บริษัท อคธรรม จำกัด

AKADHAM CO., LTD.

225/31 หมู่ 5 ตำบล สันพระเนตร อำเภอ สันทราย จังหวัด เชียงใหม่

Tel. 086-7062798 , 052-000231 E-mail : akadhamlaw@gmail.com

รายงานการสืบทรัพย์ (ข้อมูล ณ วันที่ 4 กันยายน 2567)

ลูกหนี้ราย นายณัฏชัย พฤตพิพาณิชย์ สาขา ประตูช้างเผือก
สินเชื่อ สินเชื่อโทรทรวง Legal ID -
เลขที่สัญญา 800075831241
ศาล จังหวัดเชียงใหม่ คดีหมายเลขดำที่ ผบE329/2566 คดีหมายเลขแดงที่ ผบE1543/2566
จำเลยที่ 1 นายณัฏชัย พฤตพิพาณิชย์ คู่สมรสจำเลยที่ 1 -
จำเลยที่ 2 นางรัศมีเดือน สรวงประภา คู่สมรสจำเลยที่ 2 -

ลูกหนี้	สถานที่ส่งสืบ	ผลสืบ	รายละเอียดทรัพย์สินที่สืบพบ
จำเลยที่ 1	1. สนง.ที่ดิน ณ ภูมิลำเนาปัจจุบัน / ขณะทำสัญญา / ที่จดทะเบียนสมรส / สถานที่ทำสัญญา / ตามคำขอ	ไม่พบ	-
	2. สำนักงานขนส่ง	<input type="checkbox"/> พบ <input type="checkbox"/> ไม่พบ	
คู่สมรสจำเลยที่ 1	1. สนง.ที่ดิน ณ ภูมิลำเนาปัจจุบัน / ขณะทำสัญญา / ที่จดทะเบียนสมรส / สถานที่ทำสัญญา / ตามคำขอ	-	-
	2. สำนักงานขนส่ง	<input type="checkbox"/> พบ <input type="checkbox"/> ไม่พบ	



บริษัท อคธรรม จำกัด

AKADHAM CO., LTD.

225/31 หมู่ 5 ตำบล สันพระเนตร อำเภอ สันทราย จังหวัด เชียงใหม่

Tel. 086-7062798 , 052-000231 E-mail : akadhamlaw@gmail.com

ลูกหนี้	สถานที่ส่งสืบ	ผลสืบ	รายละเอียดทรัพย์สินที่สืบพบ
จำเลยที่ 2	1. สนน.ที่ดิน ณ ภูมิลำเนาปัจจุบัน / ขณะทำสัญญา / ที่จดทะเบียนสมรส / สถานที่ทำสัญญา / ตามคำขอผู้	พบ	โฉนดเลขที่102399ต.สันทรายน้อยอ.สันทรายจ.เชียงใหม่(ติดจำนองธนาคารออมสิน) โฉนดเลขที่102400ต.สันทรายน้อยอ.สันทรายจ.เชียงใหม่(ติดจำนองธนาคารออมสิน) โฉนดเลขที่102401ต.สันทรายน้อยอ.สันทรายจ.เชียงใหม่(ติดจำนองธนาคารออมสิน) โฉนดเลขที่15770ต.สันทรายน้อยอ.สันทรายจ.เชียงใหม่(ติดจำนองธนาคารออมสิน) โฉนดเลขที่17969ต.แม่แฝกใหม่อ.สันทรายจ.เชียงใหม่(ติดจำนองบุคคลธรรมดา) โฉนดเลขที่17970ต.แม่แฝกใหม่อ.สันทรายจ.เชียงใหม่(ติดจำนองบุคคลธรรมดา) โฉนดเลขที่18034ต.แม่แฝกใหม่อ.สันทรายจ.เชียงใหม่(ติดจำนองบุคคลธรรมดา) โฉนดเลขที่18208ต.แม่แฝกใหม่อ.สันทรายจ.เชียงใหม่(ติดจำนองบุคคลธรรมดา) โฉนดเลขที่18209ต.แม่แฝกใหม่อ.สันทรายจ.เชียงใหม่(ติดจำนองบุคคลธรรมดา) โฉนดเลขที่18210ต.แม่แฝกใหม่อ.สันทรายจ.เชียงใหม่(ติดจำนองบุคคลธรรมดา) โฉนดเลขที่18212ต.แม่แฝกใหม่อ.สัน
	2. สำนักงานขนส่ง	<input type="checkbox"/> พบ	<input type="checkbox"/> ไม่พบ



บริษัท อคธรรม จำกัด

AKADHAM CO., LTD.

225/31 หมู่ 5 ตำบล สันพระเนตร อำเภอ สันทราย จังหวัด เชียงใหม่

Tel. 086-7062798 , 052-000231 E-mail : akadhamlaw@gmail.com

ลูกหนี้	สถานที่ส่งสืบ	ผลสืบ	รายละเอียดทรัพย์สินที่สืบพบ
คู่สมรสจำเลยที่ 2	1. สนง.ที่ดิน ณ ภูมิลำเนาปัจจุบัน / ขณะ ทำสัญญา / ที่จดทะเบียนสมรส / สถานที่ ทำสัญญา / ตามคำขอผู้	-	-
	2. สำนักงานขนส่ง	<input type="checkbox"/> พบ <input type="checkbox"/> ไม่พบ	

ความเห็น เห็นควรยึด

โฉนดเลขที่ 17969 หน้าสำรวจ 963 เลขที่ดิน 86 ต.แม่แฝกใหม่ อ.สันทราย จ.เชียงใหม่(ติดจำนองบุคคลธรรมดา)
ราคาประเมิน 2,413,390 บาท ไม่รวมสิ่งปลูกสร้าง

 **บริษัท อคธรรม จำกัด**
AKADHAM CO., LTD.

ขอแสดงความนับถือ



(นายอัศวชัย จันทร์ขอนแก่น)

กรรมการผู้จัดการ

บริษัท อคธรรม จำกัด



P196

คำขอ.....ตรวจสอบกรรมสิทธิ์ที่ดิน.....
ที่สำนักงานที่ดินแห่งใดแห่งหนึ่งด้วยระบบสารสนเทศ
ฉบับที่.....

สำนักงานที่ดิน.....จังหวัดเชียงใหม่.....

วันที่.....เดือน.....พุทธศักราช.....

ผู้ขอ.....อายุ 41 ปี.....เชื้อชาติ.....ไทย.....

ข้าพเจ้า.....ธนาคารออมสิน.....

(โดย นายอัครชัย จันทร์ขอนแก่น (3-5603-00285-73-6) แทน)

สัญชาติ ไทย.....อยู่บ้านเลขที่ 470 หมู่ที่ - ถนน พหลโยธิน ต.รอก/ชอย.....

ตำบล/แขวง สามเสนใน.....อำเภอ/เขต พญาไท.....จังหวัด กรุงเทพมหานคร.....โทร086-7062798.....

ขอยื่นคำขอตรวจสอบหลักทรัพย์โดยขอให้พนักงานเจ้าหน้าที่ตรวจสอบในพื้นที่ความรับผิดชอบของ สำนักงานที่ดินจังหวัดเชียงใหม่
สาขาสันทราย ด้วยระบบสารสนเทศและขอให้ถ้อยคำด้วยความสัตย์จริงว่า

ข้อ ๑. ด้วย.....ข้าพเจ้าฯ เป็นเจ้าหน้าที่ (โจทก์) ตามคำพิพากษาของศาลจังหวัดเชียงใหม่ ในคดีหมายเลขดำที่ ผบธ329/2566
คดีหมายเลขแดงที่ ผบธ1543/2566 ลว. 28 สิงหาคม 2566 ขอรับรองว่า เป็นผู้ที่มีสิทธิตรวจสอบหลักทรัพย์ได้ตามกฎหมาย มีความประสงค์
ขอตรวจสอบหลักทรัพย์ของบุคคล/นิติบุคคล ดังต่อไปนี้

- | | | | |
|----------------------------|--------------|---------------------------|------------|
| 1. นายอัครชัย พฤติพาณิชย์ | (จำนวนที่ 1) | เลขบัตร 3-5705-00578-74-5 | ไม่พบ |
| 2. นางรัศมีเดือน สรลงประภา | (จำนวนที่ 2) | เลขบัตร 3-5014-00077-23-1 | พบ 2๔ แปลง |

ข้อ ๒. ฉะนั้นขอให้เจ้าหน้าที่พนักงานที่ดิน.....ได้โปรดพิจารณาตรวจสอบกรรมสิทธิ์ที่ดินบุคคลดังกล่าวให้ด้วย
โดยข้าพเจ้ายินยอมชำระค่าธรรมเนียมยอมเสียตามระเบียบและขอให้จัดหาเจ้าหน้าที่ลงชื่อเป็นพยานให้ปรากฏลงในคำขอนี้ด้วย

ลงชื่อ..... (3-5603-00285-73-6) ผู้ขอ(แทนตามมอบ ลว. 10 ตุลาคม 2562)

ลงชื่อ..... พยาน / ผู้บันทึก

ลงชื่อ..... (นางสาวคณินทรา นนทธรรม) พยาน

เรียน หัวหน้าฝ่ายทะเบียน

ผู้ขอมีความประสงค์ขอตรวจสอบหลักทรัพย์ด้วยระบบสารสนเทศ ของบุคคล/นิติบุคคล จำนวน2..... ราย
ตรวจสอบแล้วพบว่า ผู้ขอเป็นผู้มีสิทธิตามกฎหมายมาตรา ๒๔ (๘) แห่ง พ.ร.บ. ข้อมูลข่าวสารฯ ๒๕๔๐
ที่จะตรวจสอบหลักทรัพย์ดังกล่าวได้เพราะ..... เปิดเผยข้อมูล

เห็นควรรับคำขอ

.....(นางสาวคณินทรา นนทธรรม)

ข้าได้รับทราบรายงาน รายการผลการ

ตรวจสอบหลักทรัพย์แล้ว

สำเนาถูกต้อง

(นางสาวคณินทรา นนทธรรม)

นักวิชาการที่ดินชำนาญการ

0 4 ส.ค. ๒๖๐/

- ดำเนินการตามเสนอ
- แจ้งผู้ขอทราบ

(นายวรราช วีระศักดิ์ระกุล)

- 1 ส.ค. 2567

รายงาน รายการผลการตรวจสอบถามข้อมูลตรวจสอบหลักทรัพย์ (ผู้ถือกรรมสิทธิ์)
ที่สำนักงานที่ดินแห่งใดแห่งหนึ่งด้วยระบบสารสนเทศ
จำนวนรายการที่ค้นพบ 0 รายการ

เลขประจำตัวประชาชน 3570500578745

เลขที่อ้างอิงจากระบบ 0002333991

ชื่อเจ้าของหลักทรัพย์ นายณัฐชัย พฤทธิพาณิชย์ บิดา - มารดา -

พนักงานเจ้าหน้าที่ผู้ตรวจสอบ ปารีชาติ ไชยวงศ์

ลำดับที่	ประเภทหลักทรัพย์	ที่ตั้งหลักทรัพย์	สำนักงานที่ตั้งหลักทรัพย์	เนื้อที่ (ไร่-งาน-ตร.วา)
-	-	ไม่พบรายการหลักทรัพย์	สำนักงานที่ดินจังหวัดเชียงใหม่ สาขาสันทราย	-

ลงชื่อ นางธันญรัตน์ โอภาส

พนักงานเจ้าหน้าที่ (ผู้รับคำขอ)

วันที่ 1 มีนาคม 2567

รายงาน รายการผลการสอบถามข้อมูลตรวจสอบหลักทรัพย์ (รายละเอียดหลักทรัพย์)

จำนวนรายการที่ค้นพบ 24 รายการ

เลขประจำตัวประชาชน : 3-5014-00077-23-1

ชื่อเจ้าของหลักทรัพย์ : นางรัศมีเดือน สรงประภา

บิดา : นายทองย้อย

มารดา : นางสุภัตรา

ลำดับที่	ประเภทหลักทรัพย์	เลขที่หลักทรัพย์	ที่ตั้งหลักทรัพย์	สำนักงานที่ตั้งหลักทรัพย์	เนื้อที่(ไร่-งาน-ตร.ว.)/(ตร.ม.)
1	โฉนดที่ดิน	102399	เลขที่โฉนด 102399 หน้าสำรวจ 12553 ระบาย 4846 IV 0482 (1:50000) เลขที่ดิน 5797 ต.สันทรายน้อย อ.สันทราย จ.เชียงใหม่	สำนักงานที่ดินจังหวัดเชียงใหม่ สาขาสันทราย	0 - 0 - 31.0
2	โฉนดที่ดิน	102400	เลขที่โฉนด 102400 หน้าสำรวจ 12554 ระบาย 4846 IV 0482 (1:50000) เลขที่ดิน 5798 ต.สันทรายน้อย อ.สันทราย จ.เชียงใหม่	สำนักงานที่ดินจังหวัดเชียงใหม่ สาขาสันทราย	0 - 0 - 31.0
3	โฉนดที่ดิน	102401	เลขที่โฉนด 102401 หน้าสำรวจ 12555 ระบาย 4846 IV 0482 (1:50000) เลขที่ดิน 5799 ต.สันทรายน้อย อ.สันทราย จ.เชียงใหม่	สำนักงานที่ดินจังหวัดเชียงใหม่ สาขาสันทราย	0 - 0 - 31.0
4	โฉนดที่ดิน	15770	เลขที่โฉนด 15770 หน้าสำรวจ 1732 ระบาย 4846 IV 0482 (1:50000) เลขที่ดิน 724 ต.สันทรายน้อย อ.สันทราย จ.เชียงใหม่	สำนักงานที่ดินจังหวัดเชียงใหม่ สาขาสันทราย	0 - 0 - 32.8
5	โฉนดที่ดิน	17969	เลขที่โฉนด 17969 หน้าสำรวจ 963 ระบาย 4746 I 9800-03 (1:2000) เลขที่ดิน 86 ต.แม่แฝกใหม่ อ.สันทราย จ.เชียงใหม่	สำนักงานที่ดินจังหวัดเชียงใหม่ สาขาสันทราย	5 - 0 - 98.6
6	โฉนดที่ดิน	17970	เลขที่โฉนด 17970 หน้าสำรวจ 1239 ระบาย 4746 I 9800-03 (1:2000) เลขที่ดิน 85 ต.แม่แฝกใหม่ อ.สันทราย จ.เชียงใหม่	สำนักงานที่ดินจังหวัดเชียงใหม่ สาขาสันทราย	0 - 3 - 66.0

ลำดับที่	ประเภทหลักทรัพย์	เลขที่หลักทรัพย์	ที่ตั้งหลักทรัพย์	สำนักงานที่ตั้งหลักทรัพย์	เนื้อที่(ไร่-งาน-ตร.ว.)/(ตร.ม.)
7	โฉนดที่ดิน	18034	เลขที่โฉนด 18034 หน้าสำรวจ 974 ระหว่าง 4746 9800-03 (1:2000) เลขที่ดิน 153 ต.แม่แฝกใหม่ อ.สัน ทราย จ.เชียงใหม่	สำนักงานที่ดินจังหวัด เชียงใหม่ สาขาสันทราย	0 - 3 - 20.0
8	โฉนดที่ดิน	18208	เลขที่โฉนด 18208 หน้าสำรวจ 966 ระหว่าง 4746 9800-03 (1:2000) เลขที่ดิน 131 ต.แม่แฝกใหม่ อ.สัน ทราย จ.เชียงใหม่	สำนักงานที่ดินจังหวัด เชียงใหม่ สาขาสันทราย	1 - 0 - 59.0
9	โฉนดที่ดิน	18209	เลขที่โฉนด 18209 หน้าสำรวจ 967 ระหว่าง 4746 9800-03 (1:2000) เลขที่ดิน 130 ต.แม่แฝกใหม่ อ.สัน ทราย จ.เชียงใหม่	สำนักงานที่ดินจังหวัด เชียงใหม่ สาขาสันทราย	1 - 0 - 56.0
10	โฉนดที่ดิน	18210	เลขที่โฉนด 18210 หน้าสำรวจ 968 ระหว่าง 4746 9800-03 (1:2000) เลขที่ดิน 129 ต.แม่แฝกใหม่ อ.สัน ทราย จ.เชียงใหม่	สำนักงานที่ดินจังหวัด เชียงใหม่ สาขาสันทราย	2 - 2 - 4.0
11	โฉนดที่ดิน	18212	เลขที่โฉนด 18212 หน้าสำรวจ 969 ระหว่าง 4746 9800-03 (1:2000) เลขที่ดิน 102 ต.แม่แฝกใหม่ อ.สัน ทราย จ.เชียงใหม่	สำนักงานที่ดินจังหวัด เชียงใหม่ สาขาสันทราย	5 - 0 - 52.0
✓ 12	โฉนดที่ดิน	18215	เลขที่โฉนด 18215 หน้าสำรวจ 970 ระหว่าง 4746 9800-03 (1:2000) เลขที่ดิน 107 ต.แม่แฝกใหม่ อ.สัน ทราย จ.เชียงใหม่	สำนักงานที่ดินจังหวัด เชียงใหม่ สาขาสันทราย	3 - 3 - 47.0
13	โฉนดที่ดิน	18216	เลขที่โฉนด 18216 หน้าสำรวจ 971 ระหว่าง 4746 9800-03 (1:2000) เลขที่ดิน 106 ต.แม่แฝกใหม่ อ.สัน ทราย จ.เชียงใหม่	สำนักงานที่ดินจังหวัด เชียงใหม่ สาขาสันทราย	2 - 0 - 25.0
14	โฉนดที่ดิน	18217	เลขที่โฉนด 18217 หน้าสำรวจ 972 ระหว่าง 4746 9800-03 (1:2000) เลขที่ดิน 105 ต.แม่แฝกใหม่ อ.สัน ทราย จ.เชียงใหม่	สำนักงานที่ดินจังหวัด เชียงใหม่ สาขาสันทราย	1 - 3 - 29.0

ผู้พิมพ์ : ว่าที่ร้อยตรีหญิงภาวิตา เรือนเงิน

สังกัด : สำนักงานที่ดินจังหวัดเชียงใหม่ สาขาสันทราย

LISRQXT019-4

ลำดับที่	ประเภทหลักทรัพย์	เลขที่หลักทรัพย์	ที่ตั้งหลักทรัพย์	สำนักงานที่ตั้งหลักทรัพย์	เนื้อที่(ไร่-งาน-ตร.ว.)/(ตร.ม.)
15	โฉนดที่ดิน	18218	เลขที่โฉนด 18218 หน้าสำรวจ 973 ระวาง 4746 I 9800-03 (1:2000) เลขที่ดิน 104 ต.แม่แฝกใหม่ อ.สัน ทราย จ.เชียงใหม่	สำนักงานที่ดินจังหวัด เชียงใหม่ สาขาสันทราย	1 - 2 - 45.0
16	โฉนดที่ดิน	1944	เลขที่โฉนด 1944 หน้าสำรวจ 146 ระวาง 4846 IV 0688 (1:50000) เลขที่ดิน 342 ต.ป่าไผ่ อ.สันทราย จ. เชียงใหม่	สำนักงานที่ดินจังหวัด เชียงใหม่ สาขาสันทราย	0 - 1 - 90.0
17	โฉนดที่ดิน	1945	เลขที่โฉนด 1945 หน้าสำรวจ 147 ระวาง 4846 IV 0688 (1:50000) เลขที่ดิน 341 ต.ป่าไผ่ อ.สันทราย จ. เชียงใหม่	สำนักงานที่ดินจังหวัด เชียงใหม่ สาขาสันทราย	1 - 2 - 73.0
18	โฉนดที่ดิน	36848	เลขที่โฉนด 36848 หน้าสำรวจ 4088 ระวาง 4846 IV 0688 (1:50000) เลขที่ดิน 473 ต.ป่าไผ่ อ.สันทราย จ. เชียงใหม่	สำนักงานที่ดินจังหวัด เชียงใหม่ สาขาสันทราย	0 - 3 - 47.0
19	โฉนดที่ดิน	49356	เลขที่โฉนด 49356 หน้าสำรวจ 6653 ระวาง 4846 IV 0688 (1:50000) เลขที่ดิน 1305 ต.ป่าไผ่ อ.สันทราย จ. เชียงใหม่	สำนักงานที่ดินจังหวัด เชียงใหม่ สาขาสันทราย	0 - 3 - 44.7
20	โฉนดที่ดิน	50170	เลขที่โฉนด 50170 หน้าสำรวจ 6788 ระวาง 4846 IV 0688 (1:50000) เลขที่ดิน 604 ต.ป่าไผ่ อ.สันทราย จ. เชียงใหม่	สำนักงานที่ดินจังหวัด เชียงใหม่ สาขาสันทราย	0 - 0 - 68.0
21	โฉนดที่ดิน	54028	เลขที่โฉนด 54028 หน้าสำรวจ 7762 ระวาง 4846 IV 0688 (1:50000) เลขที่ดิน 646 ต.ป่าไผ่ อ.สันทราย จ. เชียงใหม่	สำนักงานที่ดินจังหวัด เชียงใหม่ สาขาสันทราย	0 - 1 - 18.0
22	โฉนดที่ดิน	54029	เลขที่โฉนด 54029 หน้าสำรวจ 7763 ระวาง 4846 IV 0688 (1:50000) เลขที่ดิน 647 ต.ป่าไผ่ อ.สันทราย จ. เชียงใหม่	สำนักงานที่ดินจังหวัด เชียงใหม่ สาขาสันทราย	0 - 1 - 1.0

ผู้พิมพ์ : ว่าที่ร้อยตรีหญิงภาวิดา เรือนเงิน

สังกัด : สำนักงานที่ดินจังหวัดเชียงใหม่ สาขาสันทราย

LISRQTX019-4

หน้าที่ : 3 / 4

ลำดับที่	ประเภทหลักทรัพย์	เลขที่หลักทรัพย์	ที่ตั้งหลักทรัพย์	สำนักงานที่ตั้งหลักทรัพย์	เนื้อที่(ไร่-งาน-ตร.ว.)/(ตร.ม.)
23	โฉนดที่ดิน	54030	เลขที่โฉนด 54030 หน้าสำรวจ 7764 ระวาง 4846 IV 0688 (1:50000) เลขที่ดิน 648 ต.ป่าไผ่ อ.สันทราย จ. เชียงใหม่	สำนักงานที่ดินจังหวัด เชียงใหม่ สาขาสันทราย	0 - 1 - 27.0
24	โฉนดที่ดิน	88998	เลขที่โฉนด 88998 หน้าสำรวจ 12142 ระวาง 4846 IV 0688 (1:50000) เลขที่ดิน 855 ต.ป่าไผ่ อ. สันทราย จ.เชียงใหม่	สำนักงานที่ดินจังหวัด เชียงใหม่ สาขาสันทราย	0 - 1 - 0.0

ผู้พิมพ์ : ว่าที่ร้อยตรีหญิงภาวิดา เรือนเงิน

สังกัด : สำนักงานที่ดินจังหวัดเชียงใหม่ สาขาสันทราย

LISRQXT019-4



7009

คำขอ ขอตัดรับรองเอกสารสิทธิและขอถ่ายเอกสาร

ที่ดิน

ระวาง.....ตำบล.....เขตที่ดิน.....

หน้าสำรวจ.....อำเภอ.....

โฉนดหมายเลขที่.....จังหวัด.....

30 ส.ค. 2567

วันที่ เดือน พ.ศ. 2567

ข้าพเจ้า ฆนदारออมสิน โดย นางสาวลลิตา คิมภู่มด (8-5004-84035-81=0) ผู้รับมอบอำนาจ อายุ 24 ปี เชื้อชาติ ไทย สัญชาติ ไทย บ้านเลขที่ 6 หมู่ที่ 13 ตำบลเมืองนะ อำเภอเชียงดาว จังหวัดเชียงใหม่ โทร 095-162-9986 ขอเป็นคำขอต่อเจ้าพนักงานที่ดินจังหวัดเชียงใหม่ สาขาสันทราย ด้วยความสัตย์จริงว่า

ข้อ 1. ด้วยข้าพเจ้า ฯ เป็นเจ้าหนี้ (โจทก์) มีความประสงค์ขอลดถ่ายโฉนดที่ดิน สัญญาจำนองที่ดินเป็นประกัน ทัศนฐานะการได้มาซึ่งกรรมสิทธิ์ (สัญญาซื้อขาย, มรดก, พันัยกรรม) , สถานะการยึดทรัพย์, ตรวจสอบ จ.ศ.ก.10 และขอตัดต่อเอกสาร จ.ศ.ก.10 (หากมี) , ขอทราบราคาประเมินที่ดิน , ตรวจสอบการติดอาัยคดตีอาญาในชั้นศาลด้วย , คัดถ่ายระวางที่ดิน ตรวจสอบการติดอาัยคดตีอาญาในชั้นศาลด้วย และเอกสารอื่นๆ ที่เกี่ยวข้อง เพื่อนำไปประกอบกรณีพิจารณาดำเนินคดีลูกหนี้ตามคำพิพากษาของศาลจังหวัดเชียงใหม่ ในคดีหมายเลขดำที่ ผบธ329/2566 คดีหมายเลขแดงที่ ผบธ1543/2566 ดังต่อไปนี้ ~~ขออนุญาตตัดต่อโฉนดที่ดิน~~ ~~ฉบับที่ 1543/2566 ลงวันที่ 4 เมษายน 2567~~

1. โฉนดที่ดินเลขที่ 102399 หน้าสำรวจ 12553 เลขที่ดิน 5797 ต.สันทรายน้อย อ.สันทราย จ.เชียงใหม่ (กรรมสิทธิ์ของ นางรัศมีเดือน สรวงประภา เลขบัตรประชาชน 3-5014-00077-23-1 จำเลยที่ 2)
2. โฉนดที่ดินเลขที่ 102400 หน้าสำรวจ 12554 เลขที่ดิน 5798 ต.สันทรายน้อย อ.สันทราย จ.เชียงใหม่ (กรรมสิทธิ์ของ นางรัศมีเดือน สรวงประภา เลขบัตรประชาชน 3-5014-00077-23-1 จำเลยที่ 2)
3. โฉนดที่ดินเลขที่ 102401 หน้าสำรวจ 12555 เลขที่ดิน 5799 ต.สันทรายน้อย อ.สันทราย จ.เชียงใหม่ (กรรมสิทธิ์ของ นางรัศมีเดือน สรวงประภา เลขบัตรประชาชน 3-5014-00077-23-1 จำเลยที่ 2)
4. โฉนดที่ดินเลขที่ 15770 หน้าสำรวจ 1732 เลขที่ดิน 724 ต.สันทรายน้อย อ.สันทราย จ.เชียงใหม่ (กรรมสิทธิ์ของ นางรัศมีเดือน สรวงประภา เลขบัตรประชาชน 3-5014-00077-23-1 จำเลยที่ 2)
5. โฉนดที่ดินเลขที่ 17969 หน้าสำรวจ 963 เลขที่ดิน 86 ต.แม่แฝกใหม่ อ.สันทราย จ.เชียงใหม่ (กรรมสิทธิ์ของ นางรัศมีเดือน สรวงประภา เลขบัตรประชาชน 3-5014-00077-23-1 จำเลยที่ 2)
6. โฉนดที่ดินเลขที่ 17970 หน้าสำรวจ 1239 เลขที่ดิน 85 ต.แม่แฝกใหม่ อ.สันทราย จ.เชียงใหม่ (กรรมสิทธิ์ของ นางรัศมีเดือน สรวงประภา เลขบัตรประชาชน 3-5014-00077-23-1 จำเลยที่ 2)
7. โฉนดที่ดินเลขที่ 18034 หน้าสำรวจ 974 เลขที่ดิน 153 ต.แม่แฝกใหม่ อ.สันทราย จ.เชียงใหม่ (กรรมสิทธิ์ของ นางรัศมีเดือน สรวงประภา เลขบัตรประชาชน 3-5014-00077-23-1 จำเลยที่ 2)
8. โฉนดที่ดินเลขที่ 18208 หน้าสำรวจ 966 เลขที่ดิน 131 ต.แม่แฝกใหม่ อ.สันทราย จ.เชียงใหม่ (กรรมสิทธิ์ของ นางรัศมีเดือน สรวงประภา เลขบัตรประชาชน 3-5014-00077-23-1 จำเลยที่ 2)
9. โฉนดที่ดินเลขที่ 18209 หน้าสำรวจ 967 เลขที่ดิน 130 ต.แม่แฝกใหม่ อ.สันทราย จ.เชียงใหม่ (กรรมสิทธิ์ของ นางรัศมีเดือน สรวงประภา เลขบัตรประชาชน 3-5014-00077-23-1 จำเลยที่ 2)
10. โฉนดที่ดินเลขที่ 18210 หน้าสำรวจ 968 เลขที่ดิน 129 ต.แม่แฝกใหม่ อ.สันทราย จ.เชียงใหม่ (กรรมสิทธิ์ของ นางรัศมีเดือน สรวงประภา เลขบัตรประชาชน 3-5014-00077-23-1 จำเลยที่ 2)

สำเนาถูกต้อง

(นางจุฑามาศ บุญทาศรี) นักวิชาการที่ดินชำนาญการ

30 ส.ค. 2567

11. โฉนดที่ดินเลขที่ 18212 หน้าสำรวจ 969 เลขที่ดิน 102 ต.แม่แฝกใหม่ อ.สันทราย จ.เชียงใหม่
(กรรมสิทธิ์ของ นางรัศมิ์เดือน สรวงประภา เลขบัตรประชาชน 3-5014-00077-23-1 จำเลยที่ 2)
12. โฉนดที่ดินเลขที่ 18215 หน้าสำรวจ 970 เลขที่ดิน 107 ต.แม่แฝกใหม่ อ.สันทราย จ.เชียงใหม่
(กรรมสิทธิ์ของ นางรัศมิ์เดือน สรวงประภา เลขบัตรประชาชน 3-5014-00077-23-1 จำเลยที่ 2)
13. โฉนดที่ดินเลขที่ 18216 หน้าสำรวจ 971 เลขที่ดิน 106 ต.แม่แฝกใหม่ อ.สันทราย จ.เชียงใหม่
(กรรมสิทธิ์ของ นางรัศมิ์เดือน สรวงประภา เลขบัตรประชาชน 3-5014-00077-23-1 จำเลยที่ 2)
14. โฉนดที่ดินเลขที่ 18217 หน้าสำรวจ 972 เลขที่ดิน 105 ต.แม่แฝกใหม่ อ.สันทราย จ.เชียงใหม่
(กรรมสิทธิ์ของ นางรัศมิ์เดือน สรวงประภา เลขบัตรประชาชน 3-5014-00077-23-1 จำเลยที่ 2)
15. โฉนดที่ดินเลขที่ 18218 หน้าสำรวจ 973 เลขที่ดิน 104 ต.แม่แฝกใหม่ อ.สันทราย จ.เชียงใหม่
(กรรมสิทธิ์ของ นางรัศมิ์เดือน สรวงประภา เลขบัตรประชาชน 3-5014-00077-23-1 จำเลยที่ 2)
16. โฉนดที่ดินเลขที่ 1944 หน้าสำรวจ 146 เลขที่ดิน 342 ต.ป่าไผ่ อ.สันทราย จ.เชียงใหม่
(กรรมสิทธิ์ของ นางรัศมิ์เดือน สรวงประภา เลขบัตรประชาชน 3-5014-00077-23-1 จำเลยที่ 2)
17. โฉนดที่ดินเลขที่ 1945 หน้าสำรวจ 147 เลขที่ดิน 341 ต.ป่าไผ่ อ.สันทราย จ.เชียงใหม่
(กรรมสิทธิ์ของ นางรัศมิ์เดือน สรวงประภา เลขบัตรประชาชน 3-5014-00077-23-1 จำเลยที่ 2)
18. โฉนดที่ดินเลขที่ 36848 หน้าสำรวจ 4088 เลขที่ดิน 473 ต.ป่าไผ่ อ.สันทราย จ.เชียงใหม่
(กรรมสิทธิ์ของ นางรัศมิ์เดือน สรวงประภา เลขบัตรประชาชน 3-5014-00077-23-1 จำเลยที่ 2)
19. โฉนดที่ดินเลขที่ 49356 หน้าสำรวจ 6653 เลขที่ดิน 1305 ต.ป่าไผ่ อ.สันทราย จ.เชียงใหม่
(กรรมสิทธิ์ของ นางรัศมิ์เดือน สรวงประภา เลขบัตรประชาชน 3-5014-00077-23-1 จำเลยที่ 2)
20. โฉนดที่ดินเลขที่ 50170 หน้าสำรวจ 6788 เลขที่ดิน 604 ต.ป่าไผ่ อ.สันทราย จ.เชียงใหม่
(กรรมสิทธิ์ของ นางรัศมิ์เดือน สรวงประภา เลขบัตรประชาชน 3-5014-00077-23-1 จำเลยที่ 2)
21. โฉนดที่ดินเลขที่ 54028 หน้าสำรวจ 7762 เลขที่ดิน 646 ต.ป่าไผ่ อ.สันทราย จ.เชียงใหม่
(กรรมสิทธิ์ของ นางรัศมิ์เดือน สรวงประภา เลขบัตรประชาชน 3-5014-00077-23-1 จำเลยที่ 2)
22. โฉนดที่ดินเลขที่ 54029 หน้าสำรวจ 7763 เลขที่ดิน 647 ต.ป่าไผ่ อ.สันทราย จ.เชียงใหม่
(กรรมสิทธิ์ของ นางรัศมิ์เดือน สรวงประภา เลขบัตรประชาชน 3-5014-00077-23-1 จำเลยที่ 2)
23. โฉนดที่ดินเลขที่ 54030 หน้าสำรวจ 7764 เลขที่ดิน 648 ต.ป่าไผ่ อ.สันทราย จ.เชียงใหม่
(กรรมสิทธิ์ของ นางรัศมิ์เดือน สรวงประภา เลขบัตรประชาชน 3-5014-00077-23-1 จำเลยที่ 2)
24. โฉนดที่ดินเลขที่ 88998 หน้าสำรวจ 12142 เลขที่ดิน 855 ต.ป่าไผ่ อ.สันทราย จ.เชียงใหม่
(กรรมสิทธิ์ของ นางรัศมิ์เดือน สรวงประภา เลขบัตรประชาชน 3-5014-00077-23-1 จำเลยที่ 2)

ข้อ 2: กระนั้นขอให้เจ้าพนักงานที่ดินได้โปรดดำเนินการให้แก่ข้าพเจ้าเข้าตามความประสงค์และจัดหาเจ้าหน้าที่ลงชื่อ
เป็นพยานให้ปรากฏลงในคำขอนี้ด้วย โดยข้าพเจ้ายินยอมชำระค่าธรรมเนียมตามระเบียบ

เรียน เจ้าพนักงานที่ดิน

- เห็นสมควรรับคำขอและดำเนินการให้

ผู้ขอตามความประสงค์คือไป

(นางจุฑามาศ บุญทาศรี)
30 ส.ค. 2567


นาง.....
30 ส.ค. 2567

สำเนาถูกต้อง

(นางจุฑามาศ บุญทาศรี)
นักวิชาการที่ดินชำนาญการ

30 ส.ค. 2567

.....ผู้ขอ
(นางสาวสลิตา ศิมรัมย์)
.....นางจุฑามาศ บุญทาศรี
..... (นางสาวนิชาพันธ์ ศิมรัมย์)



ตำแหน่งที่ดิน
เลขที่ 4846 IV 0482
เลขที่ดิน ๕๖๕๙๗
หน้าสำรวจ ๑๒๕๕๓
ตำบล สันทายน้อย

โฉนดที่ดิน
เลขที่ ๑๐๒๒๕๕
เนื้อที่ ๑๐๒๔ ไร่ ๕๕
ตำบล สันทวาย
จังหวัด เชียงใหม่

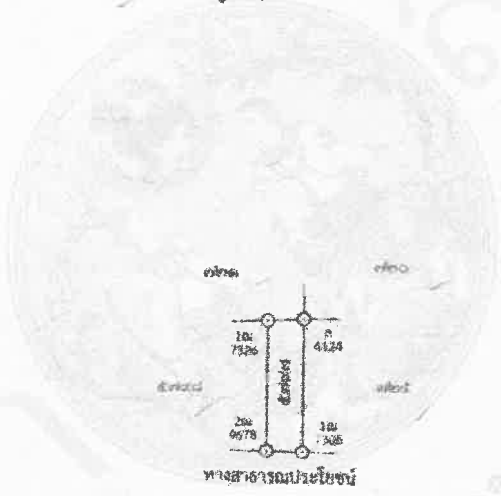
โฉนดที่ดิน

เป็นหนังสือสำคัญแสดงกรรมสิทธิ์
ออกโดยอาศัยอำนาจตามประมวลกฎหมายที่ดิน

ให้แก่ นายเอกชัย เพชรจันทร์ สัญชาติ ไทย อายุ ๕๖ ปี ๕๗ หมู่ที่ ๑
ภรรยา นางเจริญพร
ตำบล สันทวาย อำเภอ เมืองเชียงใหม่ จังหวัด เชียงใหม่

ที่ดินแปลงนี้มีเนื้อที่รวมกัน ๓๑ ไร่ ๑๑ ตารางวา
(สามสิบเอ็ดตารางวา)

มาตราส่วนในระวาง ๑ : ๕๐๐๐ **รูปแผนที่** มาตราส่วน ๑ : ๑๐๐๐



เป็นภาพลักษณ์ที่สำเนาจากสื่อบันทึกข้อมูลคอมพิวเตอร์
ในฐานข้อมูลของกรมที่ดิน จำนวน 2 แผ่น

(นางจุฑามาศ บุญทาศรี)
30 ส.ค. 2567

ออก ณ วันที่ สิบเจ็ด เดือน กันยายน พุทธศักราช สองพันห้าร้อยห้าสิบเก้า

นายชรินทร์ จุฑามาศ
เจ้าพนักงานที่ดิน

นางสาวมาฮิลา หิมพานต์
เจ้าพนักงานที่ดิน
นางสาวประไพ นามะ
เจ้าพนักงานที่ดิน

๒๒๕๗๒๔

นางอุบลรัตน์ พุฒนา
เจ้าพนักงานที่ดิน
นางสาวประไพ นามะ
เจ้าพนักงานที่ดิน
นางสาวมาฮิลา หิมพานต์
เจ้าพนักงานที่ดิน

สำรับเบจตทะเบียน

เลขที่ที่ดินเลขที่

๑๐๒๓๔๕

อำเภอ

จังหวัด

เลขที่โฉนดที่ดิน	ประเภทที่ดิน	ผู้ให้สัญญา	ผู้รับสัญญา	เมื่อที่ดินตามสัญญา			เมื่อที่ดินคงเหลือ			ตรวจเลขที่ดินโฉนดที่ดิน	เจ้าพนักงานที่ดิน
				ไร่	งาน	ตารางวา	ไร่	งาน	ตารางวา		
ที่ ๓๐ เลขที่ ๓๐ พ.ศ. ๒๕๕๘	โฉนดที่ดิน	นายสมชาย เจริญผล	นายวิจิตร ทรัพย์สมบูรณ์ (คู่กัน)	-	-	๓๐	-	-	-	-	(นายสมชาย เจริญผล)
ที่ ๓๐ เลขที่ ๓๐ พ.ศ. ๒๕๕๘	โฉนดที่ดิน	นายสมชาย เจริญผล	นายวิจิตร ทรัพย์สมบูรณ์ (คู่กัน)	-	-	๓๐	-	-	-	-	(นายสมชาย เจริญผล)
ที่ ๓๐ เลขที่ ๓๐ พ.ศ. ๒๕๕๘	โฉนดที่ดิน	นายสมชาย เจริญผล	นางสาวสมพร ทรัพย์สมบูรณ์	-	-	๓๐	-	-	-	-	(นางสาวสมพร ทรัพย์สมบูรณ์)
ที่ ๓๐ เลขที่ ๓๐ พ.ศ. ๒๕๕๘	โฉนดที่ดิน	นางสาวสมพร ทรัพย์สมบูรณ์	นางวิจิตร ทรัพย์สมบูรณ์	-	-	๓๐	-	-	-	-	(นางวิจิตร ทรัพย์สมบูรณ์)
ที่ ๓๐ เลขที่ ๓๐ พ.ศ. ๒๕๕๘	โฉนดที่ดิน	นางวิจิตร ทรัพย์สมบูรณ์	นายสมชาย เจริญผล	-	-	๓๐	-	-	-	-	(นายสมชาย เจริญผล)

เป็นภาพถ่ายที่สำเนาจากต้นฉบับที่ขอโอนสิทธิ์
ในฐานะข้อมูลของกรมที่ดิน จำนวน 2 แผ่น

(นางจุฑามาศ บุญยาศรี)
30 ส.ค. 2567



ราคาประเมินที่ดิน

สำนักงานที่ดินจังหวัด เชียงใหม่

สาขา สันทราย

รอบบัญชี พ.ศ. 2566-2569

โฉนดเลขที่ : 102399 หน้าสำรวจ : 12553

อำเภอ/เขต : สันทราย ตำบล/แขวง : สันทรายน้อย

เครื่องหมายที่ดิน

ระวาง : 4846 IV 0482 แผ่นที่ : 00

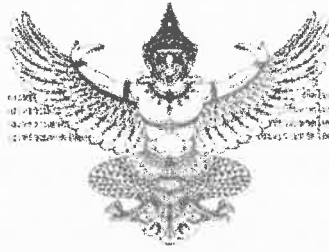
มาตราส่วน : 1:4000 เลขที่ดิน : 5797

เนื้อที่ (ไร่-งาน-ตร.ว.) : 0-0-31.0 ราคาประเมิน (บาท/ตร.ว.) : 4,500

ราคาประเมินทั้งหมด (บาท) : 139,500

ตำแหน่งบนภาพแผนที่





ตำแหน่งที่ดิน

เลขที่ 4846 IV 0482

เลขที่ดิน ๕๗๐๘

หนังสือราชการ ๑๒๕๕๔

ตำบล สันทรายน้อย

โฉนดที่ดิน

เลขที่ ๑๑๒๕๐๐

โฉนด ๑๐๒๔ หน้า ๑๐๐

อำเภอ สันทราย

จังหวัด เชียงใหม่

โฉนดที่ดิน

เป็นหนังสือสำคัญแสดงกรรมสิทธิ์
ออกโดยอาศัยอำนาจตามประมวลกฎหมายที่ดิน

ได้แก่ นายคณัญญู เสงี่ยมกันท์

สัญชาติ ไทย

เลขที่โฉนดที่ดิน ๑๑๒๕๐๐

ถนน เจริญราษฎร์

ตำบล ห้างฉัตร

อำเภอ เมืองเชียงใหม่

จังหวัด เชียงใหม่

ชื่อ

ที่ดินเลขที่โฉนดที่ดิน

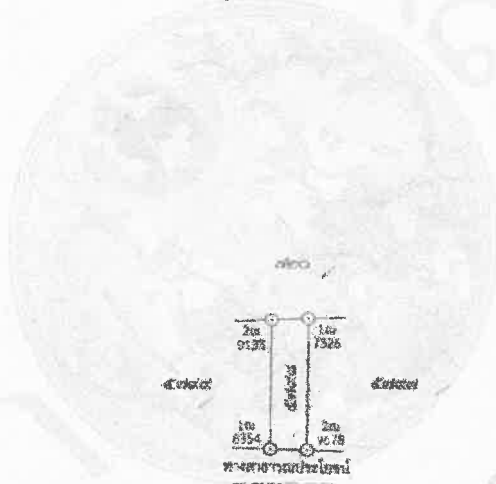
โฉนดที่ดิน

(ตามสืบเสาะตรวจราคา)

มาตราส่วนในร่าง ๑:๕๐๐๐

รูปแผนที่

มาตราส่วน ๑:๑๐๐๐



เป็นภาพลักษณ์ที่สำเนาจากสื่อบันทึกข้อมูลคอมพิวเตอร์
ในฐานะข้อมูลของกรมที่ดิน จำนวน 2 ชุด

(นางจุฑามาศ บุญทาศรี)
30 ส.ค. 2567

ออก ณ วันที่ สิบเจ็ด เดือน ตุลาคม พุทธศักราช สองพันห้าร้อยห้าสิบเก้า

นายวิทยวัฒน์ บุญทาศรี
เจ้าพนักงานที่ดิน

นางสาวกัญญา...
นางสาวกัญญา...
(บรรณาธิการ)

225725

นางอุบลรัตน์...
นางอุบลรัตน์...
นายกิจจานุ...






สำรับจดทะเบียน

โฉนดที่ดินเลขที่

๑๖๖๐๐

อำเภอ

เมือง

จดทะเบียน น. ต. ๒๕๖๖	ประเภท การ จดทะเบียน	ผู้ให้สัญญา	ผู้รับสัญญา	เนื้อที่ ตามสัญญา			เนื้อที่ คงเหลือ			รวม เลขที่ดิน โฉนดที่ดิน ไทย	เจ้าพนักงานที่ดิน ลงนามขอ ประมวลตรา
				ไร่	งาน	ตาราง วา	ไร่	งาน	ตาราง วา		
วันที่ ๒๖ เดือน พฤษภาคม พ.ศ. ๒๕๖๖	ขายฝาก มีกำหนด ๑๐ เดือน	นายอภิสิทธิ์ เจริญมิตร	นายวิฑูรย์ งามเมือง (ผู้รับฝาก)	-	-	๐๐	-	-	-	-	
วันที่ ๒๖ เดือน พฤษภาคม พ.ศ. ๒๕๖๖	ขายฝาก ขายฝาก	นายวิฑูรย์ งามเมือง	นายอภิสิทธิ์ เจริญมิตร (ผู้โอน)	-	-	๐๐	-	-	-	-	
วันที่ ๒๖ เดือน พฤษภาคม พ.ศ. ๒๕๖๖	ขายฝาก ซื้อโอน	นายอภิสิทธิ์ เจริญมิตร	นางอรุณนันทนา ประจักษ์	-	-	๐๐	-	-	-	-	
วันที่ ๒๖ เดือน พฤษภาคม พ.ศ. ๒๕๖๖	ขายฝาก ซื้อโอน	นางอรุณนันทนา ประจักษ์	นางวิฑูรย์ ธรรมะภา	-	-	๐๐	-	-	-	-	
วันที่ ๒๖ เดือน พฤษภาคม พ.ศ. ๒๕๖๖	ขายฝาก ซื้อโอน	นางวิฑูรย์ ธรรมะภา	นางอรุณนันทนา (ผู้รับโอน)	-	-	๐๐	-	-	-	-	

เป็นการพลิกขั้วที่สำเนาจากสื่อ บันทึกที่...
ในฐานข้อมูลของกรมที่ดิน จำนวน 2 ไร่

(นางอรุณนันทนา บุนนาคศรี)
30 ส.ค. 2567



ตำแหน่งที่ดิน

เลขที่ 4846 IV 0482

เลขที่ดิน ๕๗๙๙

หน้าสำรวจ ๑๒๕๕๕

ตำบล สันทรายน้อย

โฉนดที่ดิน

เลขที่ ๑๐๒๕๐๐

โฉนด ๑๐๒๕ หน้า ๑

อำเภอ สันทราย

จังหวัด เชียงใหม่

โฉนดที่ดิน

เป็นหนังสือสำคัญแสดงกรรมสิทธิ์

ออกโดยอธิบดีกรมการปกครอง

ให้: นายอดิษฐ์ เสงี่ยมพันธ์ สัญชาติ ไทย อยู่บ้านเลขที่ ๕๑ หมู่ ๓

ถนน เจริญราษฎร์ ตำบล ฟ้าฮ่าม อำเภอ เมืองเชียงใหม่ จังหวัด เชียงใหม่

ที่ดินแปลงโฉนดโฉนดเลขที่ ๑๐๒๕๐๐

(สามสิบเอ็ดตารางวา)

มาตรการในระวาง ๑: ๕๐๐๐

รูปแนบ

มาตรการส่วน ๑: ๑๐๐๐

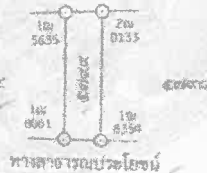


เป็นภาพลักษณะที่สำเนาจากสีบบันทึกข้อมูลคอมพิวเตอร์
ในฐานข้อมูลของกรมที่ดิน จำนวน ๒ แผ่น



(นางจุฑามาศ บุญทาศรี)

30 ส.ค. 2567



ออก ณ วันที่ สิบเจ็ด เดือน กุมภาพันธ์ พุทธศักราช สองพันห้าร้อยห้าสิบเก้า

นายอดิษฐ์ เสงี่ยมพันธ์
เจ้าพนักงานที่ดิน

นางสาวน้อย หันชัย
นางสาวน้อย หันชัย
นางสาวน้อย หันชัย
(นางสาวน้อย หันชัย)

๒๕ 225726

นางอุบลรัตน์ พุดนาค

(นางอุบลรัตน์ พุดนาค)

นางอุบลรัตน์ พุดนาค
นางอุบลรัตน์ พุดนาค
นางอุบลรัตน์ พุดนาค






สารบัญจดทะเบียน

โฉนดที่ดินเลขที่

๑๒๕๐๐

อำเภอ

จังหวัด

จดทะเบียน น. ต. ๒๕๖๖	ประเภท การ จดทะเบียน	ผู้ให้สัญญา	ผู้รับสัญญา	เนื้อที่ดิน ตามสัญญา		เนื้อที่ดิน คงเหลือ		ตาราง เลขที่ดิน โฉนดที่ดิน ใหม่	เจ้าพนักงานที่ดิน ลงนามมือชื่อ ประทับตรา
				ไร่	งาน	ไร่	งาน		
วันที่ ๒๐ พฤษภาคม พ.ศ. ๒๕๖๖	ขายฝาก มีสัญญา ยกเลิก	นายอภิสิทธิ์ เจริญนิยม	นายวิฑูรย์ ฐิติคุณเจริญ (ผู้รับซื้อฝาก)	-	-	-	-	-	
วันที่ ๒๒ พฤษภาคม พ.ศ. ๒๕๖๖	โอน ขายฝาก	นายวิฑูรย์ ฐิติคุณเจริญ	นายอภิสิทธิ์ เจริญนิยม (ผู้โอน)	-	-	-	-	-	
วันที่ ๒๒ พฤษภาคม พ.ศ. ๒๕๖๖	ขายฝาก มีสัญญา	นายอภิสิทธิ์ เจริญนิยม	นางสาวนงนุช ประทุมคำ	-	-	-	-	-	
วันที่ ๒๔ พฤษภาคม พ.ศ. ๒๕๖๖	ขายฝาก มีสัญญา	นางสาวนงนุช ประทุมคำ	นางวิฑูรย์ ฐิติคุณ ประทุมคำ	-	-	-	-	-	
วันที่ ๒๕ พฤษภาคม พ.ศ. ๒๕๖๖	จำนอง มีสัญญา	นางวิฑูรย์ ฐิติคุณ ประทุมคำ	ธนาคารออมสิน (ผู้รับจำนอง)	-	-	-	-	-	

เป็นภาพลักษณ์ที่สำเนาจากโฉนดที่ดินข้อมูลคอมพิวเตอร์
 ในฐานข้อมูลของกรมที่ดิน จำนวน 2 แผ่น
 (นางจุฑามาศ บุญทาศรี)

30 ส.ค. 2567



ตำแหน่งที่ดิน
 ๓ ๓๐
 ๓ ๓๐
เลขที่ดิน ๒๕๐
หน้าสำรวจ ๕๐๗๓๐
ตำบล สันทพานทอง

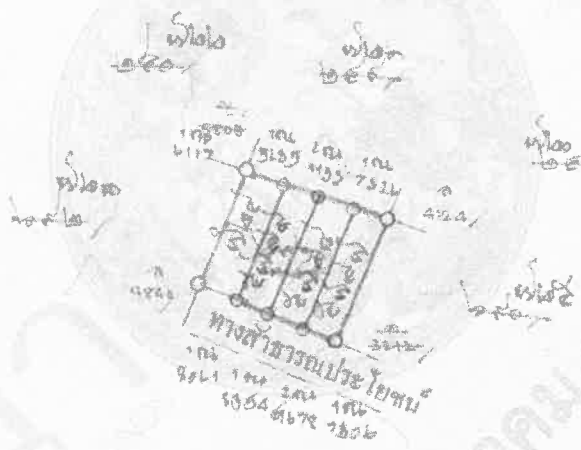
โฉนดที่ดิน
 เลขที่ ๑๕๗๗๐
 เล่ม ๑๕๕ หน้า ๗๐
 อำเภอ สันทพาน
 จังหวัด เชียงใหม่

โฉนดที่ดิน
 เป็นหนังสือสำคัญแสดงกรรมสิทธิ์
 ออกโดยอาศัยอำนาจตามประมวลกฎหมายที่ดิน

ให้แก่ **นางสาวอนงค์ สิมะวี** สัญชาติ ไทย อยู่บ้านเลขที่ ๑๗๕ หมู่ ๕
 ถนน = ตำบล สันทพานทอง อำเภอ สันทพาน จังหวัด เชียงใหม่
 ซอย =

ที่ดินแปลงนี้เนื้อที่ประมาณ ๗ ไร่ ๑ งาน ๑๕ ๕๐ ตารางวา

มาตราส่วนในระวาง ๑:๕๐๐๐ **รูปแนบขี** มาตราส่วน ๑:๓๐๐๐



เป็นภาพลักษณะที่ถ่ายมาจากสื่อบันทึกข้อมูล
 ในฐานข้อมูลของกรมที่ดิน จำนวน ๘ แผ่น

(นางจุฑามาศ บุญทา)
 30 ส.ค. 2567

ออก ณ วันที่ ๒๕ เดือน กันยายน พุทธศักราช ๒๕๖๗



นางสาวอนงค์ สิมะวี
 ผู้รับโฉนด
 นางจุฑามาศ บุญทา
 ผู้ตรวจโฉนด

-254657

นางจุฑามาศ บุญทา
 ๒๖ ส.ค. ๒๕๖๗
 15770

ฉบับสำเนาออกให้

สารบัญจดทะเบียน

75970-2/2

จดทะเบียน วันที่ เดือน ปี	ประเภท การ จดทะเบียน	ผู้จดทะเบียน	ผู้รับอนุญาต	นอกคน ตามสัญญา		นอกคน ตามทรัพย์		ราคา โดยคดี โดยคดี อื่น	เจ้าพนักงานคดี สงขลา 40 บวชนคร
				ย ว	ค ว	ย ว	ค ว		
วันที่ 19 มิถุนายน 2550	ขาย ฝาก เช่า	นางสาวกรรณิณี ศิริ	นางสาววิมล ทรงคุณเกียรติ	-	1	25	-	-	
วันที่ 10 เมษายน พ.ศ. 2551	ขาย ฝาก เช่า	นางสาวกรรณิณี ศิริ	นางสาววิมล ทรงคุณเกียรติ	-	1	25	-	-	
วันที่ 24 พฤษภาคม พ.ศ. 2555	ขาย	นางสาวกรรณิณี ศิริ	นางสาววิมล ทรงคุณเกียรติ	-	1	25	-	-	
วันที่ 19 พฤศจิกายน พ.ศ. 2557	ขายฝาก เช่า	นายมีฤทธิ์ ภานุวัฒน์	นายมีฤทธิ์ ภานุวัฒน์ (ผู้รับฝาก)	-	1	25	-	-	
วันที่ 6 มิถุนายน พ.ศ. 2558	ขายฝาก เช่า	นายมีฤทธิ์ ภานุวัฒน์ (ผู้รับฝาก)	นายมีฤทธิ์ ภานุวัฒน์ (ผู้โดยชอบ)	-	1	25	-	-	
วันที่ 26 พฤษภาคม พ.ศ. 2558	ขายฝาก เช่า	นายมีฤทธิ์ ภานุวัฒน์	นายมีฤทธิ์ ภานุวัฒน์ (ผู้รับฝาก)	-	1	25	-	-	
วันที่ 7 กันยายน พ.ศ. 2558	ขายฝาก เช่า	นายมีฤทธิ์ ภานุวัฒน์	นายมีฤทธิ์ ภานุวัฒน์ (ผู้โดยชอบ)	-	1	25	-	-	
วันที่ 29 มิถุนายน พ.ศ. 2558	ขาย	นายมีฤทธิ์ ภานุวัฒน์	นายมีฤทธิ์ ภานุวัฒน์	-	1	25	-	-	
วันที่ 16 พฤษภาคม พ.ศ. 2559	ขายฝาก เช่า	นายมีฤทธิ์ ภานุวัฒน์	นายมีฤทธิ์ ภานุวัฒน์	-	1	31	-	-	

เป็นภาพลักษณ์ที่สำนักงาน
ในฐานะข้อมูลของกรมที่ดิน

3 05 พ.ศ. 2567
102399

สารบัญจดทะเบียน (ใบต่อ น.ส. ๔ จ.)

โฉนดที่ดินเลขที่

15770

อำเภอ

สังขราษ

15770- 3/4

พจนานุกรม ม. เจ็ด	ประเภท การ จดทะเบียน	ผู้ได้สัญญา	ผู้ร่วมสัญญา	เนื้อที่ดิน ทางสัญญา			เนื้อที่ดิน คงเหลือ			ราคา ที่ดิน บาท	เจ้าพนักงานที่ดิน ลงลายมือชื่อ ประทับตรา
				ไร่	นา	ตารางวา	ไร่	นา	ตารางวา		
				-	-	31	-	-	31	486,104.82 5798 10240	
				-	-	31	-	-	32	486,104.82 5799 10240.1	
วันที่ ๒๐ เมษายน พ.ศ. ๒๕๖๗	ขายฝาก มีกำหนด หกเดือน	นายคณฤช เจริญวัฒน์	นายวิฑูรย์ จรุงนุกุลเจริญ (ผู้รับซื้อฝาก)	-	-	๓๑	-	-	๓๑	-	
วันที่ ๒๐ ตุลาคม พ.ศ. ๒๕๕๘	โอนจาก ขายฝาก	นายวิฑูรย์ จรุงนุกุลเจริญ	นายคณฤช เจริญวัฒน์ (ผู้โอนมา)	-	-	๓๑	-	-	-		
วันที่ ๒๐ ตุลาคม พ.ศ. ๒๕๕๘	ขายรวม สี่แปลง	นายคณฤช เจริญวัฒน์	นางสาวเนตรดาว นระกุลคำ	-	-	๓๑	-	-	-		
วันที่ ๒๘ ตุลาคม พ.ศ. ๒๕๖๓	ขายรวม สี่แปลง	นางสาวเนตรดาว นระกุลคำ	นางวิฑูรย์ เจริญวัฒน์	-	-	๓๑	-	-	-		
วันที่ ๒๘ ตุลาคม พ.ศ. ๒๕๖๓	ขายรวม สี่แปลง	นางวิฑูรย์ เจริญวัฒน์	ธนาคารออมสิน (ผู้รับจำนอง)	-	-	๓๑	-	-	-		

เป็นภาพลักษณะที่สำเนาจากใบบันทึกข้อมูลคอมพิวเตอร์
ในฐานข้อมูลของกรมที่ดิน

จำนวน 3 แผ่น
(นางจุฑามาศ บุญทาศรี)

30 ส.ค. 2567



ราคาประเมินที่ดิน
สำนักงานที่ดินจังหวัด เชียงใหม่
สาขา สันทราย
รอบบัญชี พ.ศ. 2566-2569


โฉนดเลขที่ : 15770 หน้าสำรวจ : 1732
อำเภอ/เขต : สันทราย ตำบล/แขวง : สันทรายน้อย

เครื่องหมายที่ดิน
ระวาง : 4846 IV 0482 แผ่นที่ : 00
มาตราส่วน : 1:4000 เลขที่ดิน : 724

เนื้อที่ (ไร่-งาน-ตร.ว.) : 0-0-32.8 ราคาประเมิน (บาท / ตร.ว.) : 4,500
ราคาประเมินทั้งหมด (บาท) : 147,600

ตำแหน่งบนภาพแผนที่





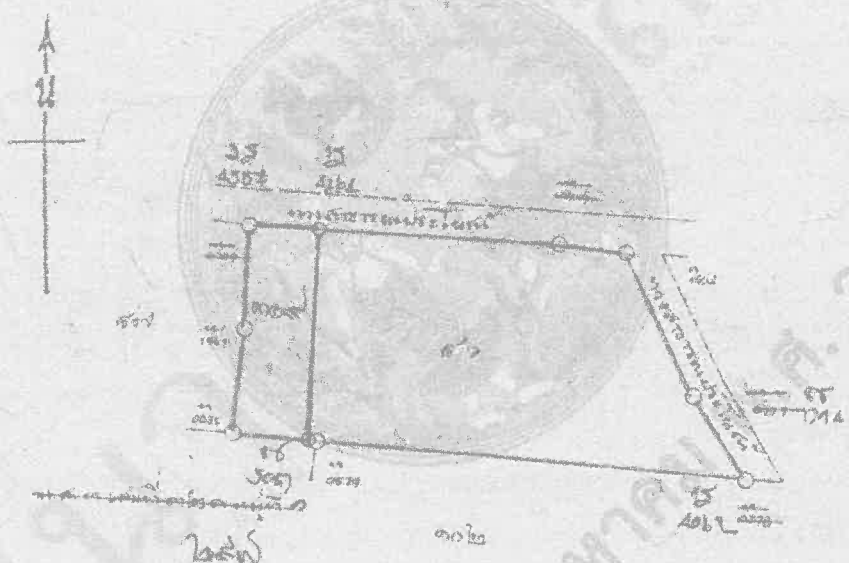
ตาแหน่งที่ดิน
 เลขที่ 4746 I 9800-3
 เลขที่ดิน ๕๖
 หน้าสำรวจ ๕๗๓
 ตำบล แม่แฝกใหม่

โฉนดที่ดิน
 เลขที่ ๕๖๕๖๕๕
 เล่ม ๑๙๐ หน้า ๖๓
 อำเภอ สันทราย
 จังหวัด เชียงใหม่

โฉนดที่ดิน
เป็นหนังสือสำคัญแสดงกรรมสิทธิ์
ออกโดยอธิบดีกรมที่ดินกระทรวงมหาดไทย

ให้แก่ นายเพ็ญ วัชรนะ สัญชาติ ไทย อยู่บ้านเลขที่ ๕๓ หมู่ที่ ๗
 ถนน บ้านแม่แฝกใหม่ ตำบล แม่แฝกใหม่ อำเภอ สันทราย จังหวัด เชียงใหม่
 ที่ดินแบบโฉนดที่ดินประเภท ๒ เนื้อที่ ๑ ไร่ ๑ งาน ๓๖ ตารางวา

ขนาดที่ดินในตาราง ๑,๒๐๐๐ **รูปแปลง** ๑,๒๐๐๐



เป็นภาพลักษณ์ที่สำเนาจากสื่อบันทึกข้อมูลคอมพิวเตอร์
 ในฐานข้อมูลของกรมที่ดิน จำนวน 4 แผ่น

๒
 (นางจุฑามาศ บุญทาศรี)
30 ส.ค. 2567
 ผอ.อพท.ท.ว.ผ.ผ.ผ.

ออก ณ วันที่ ๒๕ เดือน กันยายน พ.ศ. ๒๕๖๗ ที่กรมที่ดิน



Wijal ผู้เขียน
๑-๑-๑ ผู้แทน
๑๒ ผู้ตรวจ

085947

๒๕๖๗
Wijal ผู้เขียน
๑๑๑๑๑๑ ผู้แทน
๑๑๑๑๑๑ ผู้ตรวจ
 (นางนงนุช ใจเย็น)
 ผู้อำนวยการสำนักงานที่ดินจังหวัดเชียงใหม่

ขอแก้ไข โฉนดที่ดิน

๑๒๗ - 085947

17969

หนังสือกรมที่ดินที่ ๖๐.๐๒๐๐.๕๐๑/๒๕๕๗ ลง. 16 มี.ค. ๒๕๕๗

จดทะเบียน วัน เดือน ปี	ประเภท การ จดทะเบียน	ผู้ ผู้โอน	ผู้ ผู้รับโอน	เนอทัศน์ ท่าอากาศยาน			เนอทัศน์ คันทอง			อัตรา จดทะเบียน ใหม่	เจ้าพนักงานที่ดิน ลงลายมือชื่อ ระบุตำแหน่ง
				ไร่	งาน	ตร.	ไร่	งาน	ตร.		
วันที่ ๕ พฤษภาคม ๒๕๓๓	กรรมสิทธิ์ 500	ทนายเมือง ชัยชนะ	๑. ทนายเมือง ชัยชนะ ๒. ทนายเมือง ชัยชนะ	๖	๑	๑๕	-	-	-	(นายเมือง ชัยชนะ)	
วันที่ ๕ พฤษภาคม ๒๕๓๓	จำนอง เพิกถอน คทา: ๕๐๐	๑. ทนายเมือง ชัยชนะ ๒. ทนายเมือง ชัยชนะ	๑. ทนายเมือง ชัยชนะ (ผู้รับจำนอง)	๖	๑	๑๕	-	-	-	(นายเมือง ชัยชนะ)	
วันที่ ๓ พฤษภาคม ๒๕๓๖	รับจำนอง (การรับ รับจำนอง) รับเงินเต็มใจ	นางสาวอุไรพร จันทร์ (นางสาว) (ผู้รับจำนอง)	๑. นายโสมนัส นิยมานัน ๒. นายเมือง นิยมานัน	6	1	15	-	-	-	(นายโสมนัส นิยมานัน)	
วันที่ 3 พฤษภาคม ๒๕๓๖	ขาย การนำส่งศาล คำสั่ง เป็นเงื่อนไข รับ ๐๒๒๖/๒๕๓๖ ๒๓. 1 ๒.๓. ๒๕๓๖	๑. นายโสมนัส นิยมานัน ๒. นายเมือง นิยมานัน	๑. นางศรีมาลา ภิรมย์ ๒. นายเมือง นิยมานัน	6	1	15	-	-	-	(นายโสมนัส นิยมานัน)	
วันที่ 4 พฤษภาคม ๒๕๓๖	ขาย ผลการขาย	๑. นางศรีมาลา ภิรมย์ ๒. นายเมือง นิยมานัน	๑. นายศรีเมือง สงคราม ๒. นายสมชาย ธรรมใจ ๓. นายสมชาย ธรรมใจ ๔. นายสมชาย ธรรมใจ ๕. นายเมือง นิยมานัน	6	1	๑๕	-	-	-	(นายศรีเมือง สงคราม)	
วันที่ ๓๑ พฤษภาคม ๒๕๓๖	เป็นภาพลักษณ์ที่สำเนาจาก หลักฐานข้อมูลของกรมที่ดิน		จำนวน ๓ (นางจุฑามาศ บุญทาศ)							(นายโสมนัส นิยมานัน)	

สารบัญจดทะเบียน (ในข้อ น.ล. ๔ จ.)

สมุดทะเบียนเลขที่ 17969

อำเภอ หนอง

17969-314

วันที่ ปี น.ล.	ประเภท การ จดทะเบียน	ผู้ให้สัญญา	ผู้รับสัญญา	เมื่อที่ดิน ตามสัญญา			เมื่อที่ดิน หลังเสีย			รายการ เลขที่ดิน โฉนดที่ดิน ใหม่	เจ้าพนักงานที่ดิน ลงนามมีชื่อ ประจำเขต
				ไร่	งาน	ตารางวา	ไร่	งาน	ตารางวา		
วันที่ 17 ปีรวม น.ล. 256	โอนอสัง หาริมทรัพย์	1.นางวิมลเลื่อน สงขลานครินทร์ 2.นายสุเมธ ธรรมใจ 3.นายเฉลิมชัย ไชยสมบัติ 4.นางอำนาจ ออยกุลนิษฐ์ 5.นายเมือง วิวัฒน์(ชาย)	1.นายรัฐ พงษ์ 2.นายวิฑูรย์ พงษ์ 3.นายไกรวิทย์ พงษ์ 4.นายฉัตร พงษ์ 5.นางวิมลเลื่อน สงขลานครินทร์ 6.นายสุเมธ ธรรมใจ 7.นายเฉลิมชัย ไชยสมบัติ 8.นางอำนาจ ออยกุลนิษฐ์	6 6	1 1	06 170	-	-	-	-	(นายเมือง วิวัฒน์ ลงนามมีชื่อ)
วันที่ 21 ปีรวม น.ล. 2557	แบ่งกรรม สิทธิ์	1.นายรัฐ พงษ์ 2.นายวิฑูรย์ พงษ์ 3.นายไกรวิทย์ พงษ์ 4.นายฉัตร พงษ์ 5.นางวิมลเลื่อน สงขลานครินทร์ 6.นายสุเมธ ธรรมใจ 7.นายเฉลิมชัย ไชยสมบัติ 8.นางอำนาจ ออยกุลนิษฐ์	1.นายรัฐ พงษ์ 2.นายวิฑูรย์ พงษ์ 3.นายไกรวิทย์ พงษ์ 4.นายฉัตร พงษ์ 5.นางวิมลเลื่อน สงขลานครินทร์ 6.นางสุเมธ ธรรมใจ 7.นายเฉลิมชัย ไชยสมบัติ 8.นางอำนาจ ออยกุลนิษฐ์	1	-	08	5	-	98 ⁶ / ₁₀	4746/ 1800-3 309 9245	(นายเมือง วิวัฒน์ ลงนามมีชื่อ)
วันที่ 5 ปีรวม น.ล. 2559	ขายอสัง หาริมทรัพย์	1.นางวิมลเลื่อน สงขลานครินทร์ 2.นายสุเมธ ธรรมใจ 3.นายเฉลิมชัย ไชยสมบัติ 4.นางอำนาจ ออยกุลนิษฐ์	1.นางวิมลเลื่อน สงขลานครินทร์ 2.นางอำนาจ ออยกุลนิษฐ์ 3.นายสุเมธ ธรรมใจ 4.นางอำนาจ ออยกุลนิษฐ์	5	-	96 ⁶ / ₁₀	-	-	-	-	วันที่ ๖ (นางวิมล เลื่อน ลงนามมีชื่อ)
วันที่ ๒๕ ปีรวม น.ล. ๒๕๕๘	จำนอง อสังหาริมทรัพย์	๑.นางวิมลเลื่อน สงขลานครินทร์ ๒.นางอำนาจ ออยกุลนิษฐ์ ๓.นายสุเมธ ธรรมใจ	นางอำนาจ ออยกุลนิษฐ์ (บุตรบุญธรรม)	-	-	-	-	-	-	-	(นางวิมล เลื่อน ลงนามมีชื่อ)

เป็นภาพลักษณ์ที่สำเนาจากสื่ออิเล็กทรอนิกส์
ในฐานข้อมูลของกรมที่ดิน

จำนวน 30 แผ่น
(นางจุฑามาศ บุญทาศรี)
30 ต.ค. 2567

สารบัญจดทะเบียน (ใบต่อ น.ส. ๔ จ.)

แผนที่ ๑

หน้า ๑

17969-414

โฉนดที่ดินเลขที่

๑๗๙๖๙

อำเภอ

ฉะเชิงเทรา

จดทะเบียน วัน เดือน ปี	ประเภท การ จดทะเบียน	ผู้ให้สัญญา	ผู้รับสัญญา	โฉนดที่ดิน ตามสัญญา			โฉนดที่ดิน คงเหลือ			รวม โฉนดที่ดิน โฉนดที่ดิน ใหม่	เจ้าพนักงานที่ดิน ลงลายมือชื่อ ประจำตัว
				ไร่	งาน	ตารางวา	ไร่	งาน	ตารางวา		
วันที่ 28 มกราคม พ.ศ. 2564	ยื่นเงินจำนอง เฉพาะส่วน โฉนดที่ดิน	1. นางศิริใจ เวียง นางอรรษา 2. นางอรรษา อรรถกมล 3. นายสมเดช อรรถโชติ	นางอรรษา อรรถกมล (แม่จำนอง)	5	-	0	-	-	-	-	

เป็นภาพลักษณ์ที่สำเนาจากสื่อบันทึกข้อมูลคอมพิวเตอร์
ในฐานะข้อมูลของกรมที่ดิน

จำนวน 4 แผ่น

(นางจุฑามาศ บุญทาศรี)

30 ส.ค. 2567



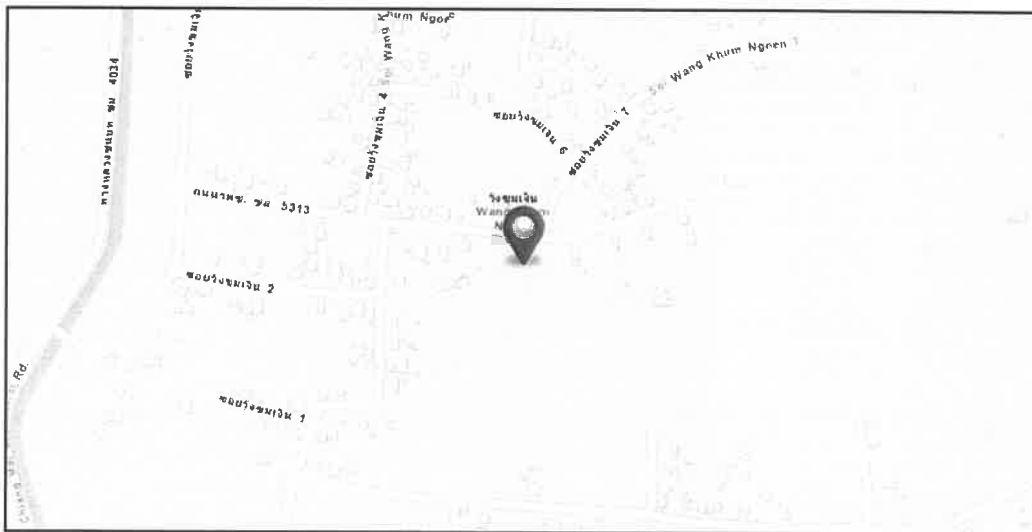
ราคาประเมินที่ดิน
สำนักงานที่ดินจังหวัด เชียงใหม่
สาขา สันทราย
รอบบัญชี พ.ศ. 2566-2569


โฉนดเลขที่ : 17969 หน้าสำรวจ : 963
อำเภอ/เขต : สันทราย ตำบล/แขวง : แม่แฝกใหม่

เครื่องหมายที่ดิน
ระวาง : 4746 I 9800 แผ่นที่ : 03
มาตราส่วน : 1:2000 เลขที่ดิน : 86

เนื้อที่ (ไร่-งาน-ตร.ว.) : 5-0-98.6 ราคาประเมิน (บาท / ตร.ว.) : 1,150
ราคาประเมินทั้งหมด (บาท) : 2,413,390

ตำแหน่งบนภาพแผนที่





ตำแหน่งที่ดิน
 ราชกิจจานุเบกษา 4746 I 9800-3
 เลขที่ดิน ๓๕
 หน้าสำรวจ ๑๒๓๘ กว./
 ตำบล แม่แฝกใหม่

โฉนดที่ดิน
 เลขที่ ๑๗๐๘๐
 เล่ม ๑๙๐ หน้า ๗๐
 อำเภอ สันทราย
 จังหวัด เชียงใหม่

โฉนดที่ดิน

เป็นหนังสือสำคัญแสดงกรรมสิทธิ์

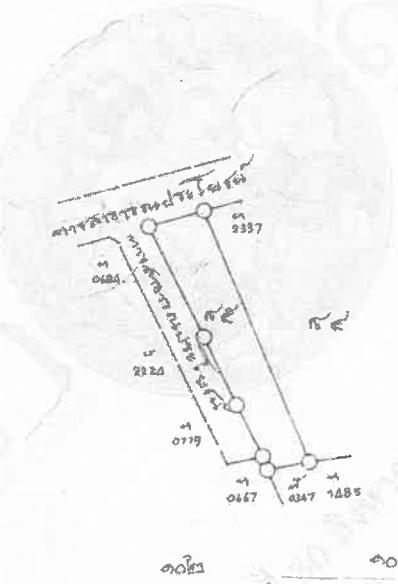
ออกโดยอธิบดีกรมการที่ดิน

๑. นายหลัก กัทนุจินทร์
 โฉนดที่ดิน ๒๒๕๒๒ ๓๒๕๒๒ กัทนุจินทร์ ตำบลแม่แฝกใหม่ อำเภอ สันทราย จังหวัด เชียงใหม่
 กน. บ้านแม่แฝกใหม่ ตำบล แม่แฝกใหม่ อำเภอ สันทราย จังหวัด เชียงใหม่
 ที่ดินแปลงเนื้อที่ประมาณ ไร่ ๓ งาน ๖๖ ตารางวา

มาตราส่วนในระนาบ ๑:๒๐๐๐

รูปแผนที่

มาตราส่วน ๑:๒๐๐๐



เป็นภาพลักษณะที่สำเนาจากสื่อบันทึกข้อมูลคอมพิวเตอร์
 ในฐานข้อมูลของกรมที่ดิน จำนวน 3

(นางจุฑามาศ ขุฑุฑาศรี)
 30 ส.ค. 2567
 รองพื้นที่รอยต่อที่ดิน

ออก ณ วันที่ ๓๐ เดือน สิงหาคม พุทธศักราช ๒๕๖๗



๑.๖๓
 ผู้เขียน
 ผู้ทวน
 ผู้ตรวจ

085948

ผู้เขียนแผนที่
 ผู้ตรวจแผนที่
 หัวหน้ากอง
 (นายณัฐชัย อินทร์คำภา)
 ผู้กำกับกองที่ดินสำรวจออกโฉนดที่ดิน

ขอแนะนำ นิตินานเบญจกนก

085948

17970

สำเนียงจดทะเบียน

๗๗๗๐-๒/๒

จดทะเบียน วัน เดือน ปี	ประเภท การ จดทะเบียน	ผู้ คู่สมรส	ผู้ คู่สมรส	เนือคน ตามสัญญา			เนือคน คงเหลือ			รวม เลขที่ โฉนดที่ดิน โฉนดที่ดิน ใหม่	เจ้าพนักงาน สงวนโฉนด ระดับตรา
				ไร่	งาน	ตารางวา	ไร่	งาน	ตารางวา		
วันที่ ๓๐ พฤษภาคม ๒๕๓๗	ชาย	นางสาวแก้ว สอนพันธ์ นางสาวพร สอนพันธ์	นางสาวแก้ว สอนพันธ์ นางสาวพร สอนพันธ์	-	๓	๖๖					
วันที่ ๑๙ กรกฎาคม พ.ศ. ๒๕๓๙	จำนอง	นายสุธรรม เมืองมูล	นายวิวัฒน์ รักษ์แก้ว (คู่กับจำนอง)	-	๓	๖๖					
วันที่ ๖ กันยายน ๒๕๓๙	โฉนด - จำนอง	นายวิวัฒน์ รักษ์แก้ว	นายสุธรรม เมืองมูล (ผู้โฉนด)	-	๓	๖๖					
วันที่ ๖ กันยายน ๒๕๓๙	จำนอง	นายสุธรรม เมืองมูล	นางปราณี แสนสุวรรณ (คู่กับจำนอง)	-	๓	๖๖					
วันที่ ๖ มิถุนายน พ.ศ. ๒๕๔๖	ผู้ถือกรรมสิทธิ์ (ตามคำสั่ง ศาลจังหวัดเชียงใหม่ ที่ ๑๕๓๖/๒๕๔๓ พ.ศ. ๒๕๔๓)	นางปราณี แสนสุวรรณ (สาว)	นายสีโรจน์ ชาญ (ผู้ถือกรรมสิทธิ์นางปราณี แสนสุวรรณ)	-	๓	๖๖	-	-	-		
วันที่ ๑๖ มิถุนายน พ.ศ. ๒๕๔๖	โฉนดจาก จำนอง	นายสีโรจน์ ชาญ (ผู้ถือกรรมสิทธิ์นางปราณี แสนสุวรรณ)	นายสุธรรม เมืองมูล ผู้โฉนด	-	๓	๖๖	-	-	-		
วันที่ ๑๖ มิถุนายน พ.ศ. ๒๕๔๖	ชาย	นายสุธรรม เมืองมูล	นางสาวเองธรรม เวียงคำ	-	๓	๖๖	-	-	-		
วันที่ ๒ มิถุนายน พ.ศ. ๒๕๕๖	ชาย	นางสาวเองธรรม ชาญ	นางสีโรจน์ ชาญ	-	๓	๖๖	-	-	-		
วันที่ ๔ มิถุนายน พ.ศ. ๒๕๕๖	ชายรวม สิทธิโฉนด	นางสีโรจน์ ชาญ	๑.นางสีโรจน์ ชาญ สูงประภา ๒.นายสมเด็จ ธรรมใจ ๓.นายสมเด็จ ธรรมใจ ๔.นางสาวเอง ธรรมใจ	-	๓	๖๖	-	-	-		

นางสาวเองธรรม เวียงคำ
นางสีโรจน์ ชาญ
นางสาวเองธรรม ชาญ
นางสีโรจน์ ชาญ
นางสาวเองธรรม เวียงคำ
นางสีโรจน์ ชาญ
นางสาวเองธรรม เวียงคำ
นางสีโรจน์ ชาญ

สารบัญจดทะเบียน (ในข้อ น.ส. ๔ จ.)

โฉนดที่ดินเลขที่

17970

อำเภอ.....

จังหวัด.....

พ.ร.บ. 3/4

โฉนดที่ดินเลขที่	ประเภทการจดทะเบียน	ผู้ได้สัญญา	ผู้รับสัญญา	เนื้อที่ดินตามสัญญา			เนื้อที่ดินคงเหลือ			ราคาที่ดิน	เจ้าพนักงานที่ดินลงลายมือชื่อ ประทับตรา
				ไร่	งาน	ตารางวา	ไร่	งาน	ตารางวา		
ที่ 5 มกราคม พ.ศ. 2559	ขาย เช่า	1. นางศรีเคียม ธัญพรภา 2. นายสุเมธ ธรรมใจ 3. นายเฉลิมชัย ไทสมิต 4. นางอำนาจ อมฤตนิมิต	1. นางศรีเคียม ธัญพรภา 2. นางอำนาจ อมฤตนิมิต 3. นายสุเมธ ธรรมใจ	-	3	66	-	-	-	-	นางเฉลิมชัย ไทสมิต (ประจักษ์ นฤพนดิธรรม)
ที่ 5 กรกฎาคม พ.ศ. 2559	ขาย เช่า	1. นางศรีเคียม ธัญพรภา 2. นางอำนาจ อมฤตนิมิต 3. นายสุเมธ ธรรมใจ	นางอำนาจ อมฤตนิมิต (ผู้รับจ้าง)	-	3	66	-	-	-	-	นางศรีเคียม ธัญพรภา นางอำนาจ อมฤตนิมิต นางเฉลิมชัย ไทสมิต นางสุเมธ ธรรมใจ
ที่ ๒๔ มกราคม พ.ศ. ๒๕๖๔	โอน จำนอง เช่า ซื้อขาย สิทธิ จำนอง เช่า โอน	1. นางศรีเคียม ธัญพรภา 2. นางอำนาจ อมฤตนิมิต 3. นายสุเมธ ธรรมใจ รวมเงิน ๒๒ โฉนด	นางอำนาจ อมฤตนิมิต (ผู้รับจ้าง)	-	๐	๒๒	-	-	-	-	นางศรีเคียม ธัญพรภา นางอำนาจ อมฤตนิมิต นางเฉลิมชัย ไทสมิต นางสุเมธ ธรรมใจ

เป็นภาพลักษณ์ที่สำเนาจากสื่อบันทึกข้อมูลคอมพิวเตอร์
ในฐานข้อมูลของกรมที่ดิน

จำนวน 3 แผ่น

(นางจุฑามาศ บุญทศศรี)
30 ส.ค. 2567

สารบัญจดทะเบียน

18034-212

วันที่จดทะเบียน	ประเภทการจดทะเบียน	ชื่อผู้จดทะเบียน	ที่อยู่ผู้จดทะเบียน	มูลค่าจดทะเบียน		ค่าธรรมเนียม	จำนวนผู้จดทะเบียน	จำนวนผู้ถือหุ้น	จำนวนผู้ถือหุ้น	จำนวนผู้ถือหุ้น	จำนวนผู้ถือหุ้น	จำนวนผู้ถือหุ้น
				บาท	สตางค์							
วันที่ 5 พฤษภาคม พ.ศ. 2556	จดทะเบียน บริษัท	นายทองดี ใจดี	มอญพาด มอญพาด	-	๓ ๐๐	-	-	-	-	-	-	-
วันที่ 5 พฤษภาคม พ.ศ. 2556	จดทะเบียน บริษัท	นายทองดี ใจดี	มอญพาด มอญพาด (๑ ร่มเงาทอง)	-	๓ ๕๐	-	-	-	-	-	-	-
วันที่ 10 พฤษภาคม พ.ศ. 2556	จดทะเบียน บริษัท	นายทองดี ใจดี	มอญพาด มอญพาด	-	๓ ๕๐	-	-	-	-	-	-	-
วันที่ 10 พฤษภาคม พ.ศ. 2556	จดทะเบียน บริษัท	นายทองดี ใจดี	มอญพาด มอญพาด	-	๓ ๕๐	-	-	-	-	-	-	-
วันที่ 10 พฤษภาคม พ.ศ. 2556	จดทะเบียน บริษัท	นายทองดี ใจดี	มอญพาด มอญพาด	-	๓ ๕๐	-	-	-	-	-	-	-
วันที่ 3 พฤษภาคม พ.ศ. 2556	จดทะเบียน บริษัท	นายทองดี ใจดี	มอญพาด มอญพาด	-	3 20	-	-	-	-	-	-	-
วันที่ 3 พฤษภาคม พ.ศ. 2556	จดทะเบียน บริษัท	นายทองดี ใจดี	มอญพาด มอญพาด	-	3 20	-	-	-	-	-	-	-
วันที่ 4 พฤษภาคม พ.ศ. 2556	จดทะเบียน บริษัท	นายทองดี ใจดี	มอญพาด มอญพาด	-	3 20	-	-	-	-	-	-	-
วันที่ 5 พฤษภาคม พ.ศ. 2559	จดทะเบียน บริษัท	นายทองดี ใจดี	มอญพาด มอญพาด	-	3 20	-	-	-	-	-	-	-

Handwritten signatures and stamps on the right side of the document, including a large circular official seal.

Watermark text: "30 ปี กรมการทะเบียนการค้า"

สารบัญจดทะเบียน (ใบต่อ น.ส. ๔ จ.)

แผ่นที่.....

หน้า ก

โฉนดที่ดินเลขที่ 18034

อำเภอ.....

กิ่งอำเภอ.....

18034 1/1

จดทะเบียน น.ส. เลขที่	ประเภท การ จดทะเบียน	ผู้ให้สัญญา	ผู้รับสัญญา	เมื่อที่ดิน ตามสัญญา			เมื่อที่ดิน แปลงเดิม			ราคา และที่ดิน โฉนดที่ดิน	เจ้าพนักงานที่ดิน จังหวัด.....
				ไร่	งาน	ตารางวา	ไร่	งาน	ตารางวา		
ที่ 25 กรุงเทพฯ น.ส. 2399	จำนอง อสังหาริมทรัพย์	1. นางวิจิตร เกียรตินิรมล 2. นางอัญญา ออมกุลนิรมล 3. นายสุเมธ อรรถนโรจน์	นางอัญญา ออมกุลนิรมล (ผู้มีจำนอง)	-	3	20	-	-	-	นางวิจิตร เกียรตินิรมล นางอัญญา ออมกุลนิรมล ของ ตนเอง นางอัญญา ออมกุลนิรมล ส่วนของบุคคลอื่นไม่มีส่วนแบ่ง	
ที่ ๓๔ กรุงเทพฯ น.ส. ๒๔๒๔	เงินกู้ยืม จำนอง อสังหาริมทรัพย์	1. นางวิจิตร เกียรตินิรมล 2. นางอัญญา ออมกุลนิรมล 3. นายสุเมธ อรรถนโรจน์	นางอัญญา ออมกุลนิรมล (ผู้มีจำนอง)	-	๓	๒๐	-	-	-	นางวิจิตร เกียรตินิรมล นางอัญญา ออมกุลนิรมล นางวิจิตร เกียรตินิรมล นางอัญญา ออมกุลนิรมล นางวิจิตร เกียรตินิรมล นางอัญญา ออมกุลนิรมล นางวิจิตร เกียรตินิรมล นางอัญญา ออมกุลนิรมล นางวิจิตร เกียรตินิรมล นางอัญญา ออมกุลนิรมล	

เป็นภาพลักษณ์ที่สำเนาจากสื่อบันทึกข้อมูลคอมพิวเตอร์
ในฐานข้อมูลของกรมที่ดิน จำนวน 3 แผ่น

(นางจตุมาศ บุญทาศรี)
30 สิงหาคม 2567

วันที่ 30 สิงหาคม 2567



กรมที่ดิน กระทรวงมหาดไทย กรุงเทพมหานคร

กรมที่ดิน กระทรวงมหาดไทย กรุงเทพมหานคร

ตำแหน่งที่ดิน
ระวาง 4746 I 9800-3
เลขที่ดิน ๑๓๑
หน้าทำรัง ๖๖๖
ตำบล แม่แฝกใหม่

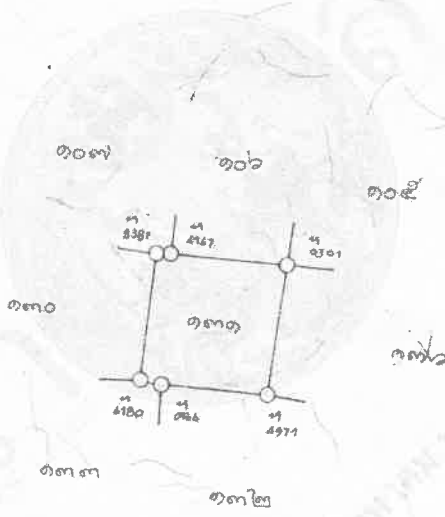
โฉนดที่ดิน
เลขที่ ๑๙๖๐๘
เล่ม ๑๙๓ หน้า ๙
อำเภอ ดั่นทราย
จังหวัด เชียงใหม่

โฉนดที่ดิน

เป็นหนังสือสำคัญแสดงกรรมสิทธิ์
ของที่ดินอันอาจตามประมวลกฎหมายที่ดิน

ให้แก่ นายภา นวดศรี สัญชาติ ไทย อยู่บ้านเลขที่ ๑๓ หมู่ที่ ๑
ถนน ตำบล แม่แฝกใหม่ อำเภอ ดั่นทราย จังหวัด เชียงใหม่
ที่ดินแปลงนอกประมาณ ๑ ไร่ งาน ๕๙ ตารางวา

มาตราส่วนในระวาง ๑:๒๐๐๐ รูปแผนที่ มาตราส่วน ๑:๒๐๐๐



เป็นภาพลักษณะที่สำเนาจากสื่อบันทึกข้อมูลคอมพิวเตอร์
ในฐานข้อมูลของกรมที่ดิน จำนวน 3 แฉก

(นางจุฑามาศ บุญทาศรี)
30 ส.ค. 2567

ออก ณ วันที่ สิบเก้า เดือน กันยายน พุทธศักราช สองพันห้าพันหก



นาย Payel ผู้แทน
นาย ... ผู้แทน
นาย ... ผู้ตรวจ

085963

นาย ... หัวหน้า
นาย ... ผู้ตรวจ
นาย ... หัวหน้า

(นายบุญเลิศ อินทวิวัฒน์)
ผู้กำกับที่ดินจังหวัดเชียงใหม่

ออกเหนือ นตท. ให้แก่

085963

สารบัญเขตทะเบียน (ใบต่อ น.ส. ๔ จ.)

18208-31A

แผนที่ดินเลขที่

18208

อำเภอ

สีมราช

จกทะเบียน น.ส. ๔ จ.	ผู้ให้สัญญา	ผู้รับสัญญา	เนื้อที่ดิน ตามสัญญา		เนื้อที่ดิน คงเหลือ		รวม เนื้อที่ ทั้งหมด	เจ้าพนักงานที่ดิน ลงนามต่อ ป.จ.ท.ต.
			ไร่	งาน	ไร่	งาน		
วันที่ 4 ธันวาคม พ.ศ. 2556	นางสาว อินทิรา	นางวิมลภา วัฒน	1	59	-	-	-	(ใบต่อ น.ส. ๔ จ.)
วันที่ ๔ พฤษภาคม พ.ศ. ๒๕๕๗	นางสาว ส่วนรวม เอื้ออำนวย	นางวิมลภา วัฒน นางสุเมธ อรรถโชติ นางอำนวยการ ไชยอุดม นางอำนาจ อรรถกมล	1	59	-	-	-	(ใบต่อ น.ส. ๔ จ.)
วันที่ 25 พฤษภาคม พ.ศ. 2559	นางสาว นงนิจ รวมสิน เอื้ออำนวย	นางวิมลภา วัฒน นางอำนาจ อรรถกมล นางสุเมธ อรรถโชติ	1	59	-	-	-	(ใบต่อ น.ส. ๔ จ.)
วันที่ ๒๔ พฤษภาคม พ.ศ. ๒๕๖๔	นางสาว นงนิจ รวมสิน เอื้ออำนวย	นางวิมลภา วัฒน นางอำนาจ อรรถกมล นางสุเมธ อรรถโชติ	1	59	-	-	-	(ใบต่อ น.ส. ๔ จ.)

เป็นภาพลักษณ์ที่สำเนาจาก
ในฐานข้อมูลของกรมที่ดิน

ฉบับนี้เก็บข้อมูลคอมพิวเตอร์
จำนวน 3 แผ่น
นางจุฑามาศ บุญทาศี
30 ส.ค. 2567



ตำแหน่งที่ดิน

เลขที่ 47161 9800-3

เลขที่ดิน ๑๓๐

หน้าสำรวจ ๑๖๗

ตำบล แม่แฝกใหม่

โฉนดที่ดิน

เลขที่ ๑๘๖๐๗

เพิ่ม ๑๘๓ หน้า ๕

อำเภอ สันทรภพ

จังหวัด เชียงใหม่

โฉนดที่ดิน

เป็นหนังสือสำคัญแสดงกรรมสิทธิ์

ออกโดยอาศัยอำนาจตามประมวลกฎหมายที่ดิน

ให้แก่ นางเพชร มอลนุสร้อย สัญชาติ ไทย อยู่บ้านเลขที่ ๑๘๖ หมู่ที่ ๑

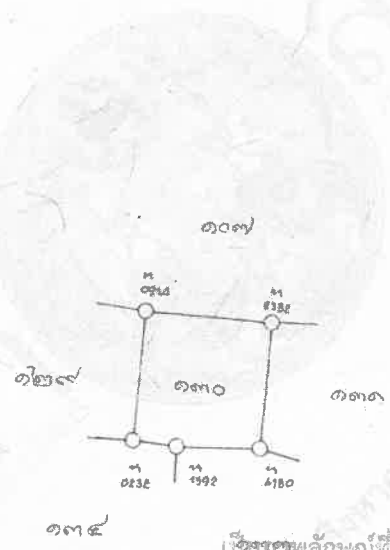
ถนน บ้านแม่แฝก ตำบล แม่แฝกใหม่ อำเภอ สันทรภพ จังหวัด เชียงใหม่

ที่ดินแปลงเนื้อประมาณ ๑ ไร่ งาน ๕๖ ตารางวา

มาตราส่วนในระนาบ ๑:๒๐๐๐

รูปแผนที่


มาตราส่วน ๑:๒๐๐๐



ใช้รพท.ลักษณะที่สำเนาจากชื่อบันทึกข้อมูลคอมพิวเตอร์
ในฐานข้อมูลของกรมที่ดิน จำนวน 3

(นารงตามาศ บุญทา) 30 ส.ค. 2567

ออก ณ วันที่ ๓๐ เดือน สิงหาคม พุทธศักราช ๒๕๖๗



นายเพชร มอลนุสร้อย ผู้ยื่นคำขอ

นายบุญเลิศ อินทวิมล (นายบุญเลิศ อินทวิมล) ผู้ตรวจแผนกหัวหน้ากอง

ขอแนะนำ นิตินัยแม่แฝก

๑๒๗ - 085962

18209

สารบัญจดทะเบียน (ใบต่อ น.ส. ๔ จ.)

โฉนดที่ดินเลขที่.....

อำเภอ.....

จังหวัด.....

๒๕๖๑ ๓/๔

จัดทะเบียน ใน เดือน ปี	ประเภท การ จดทะเบียน	ผู้ให้สัญญา	ผู้รับสัญญา	เนื้อที่ดิน ตามสัญญา			เนื้อที่ดิน คงเหลือ			ราคา เลขที่ดิน โฉนดที่ดิน ใหม่	เจ้าพนักงานที่ดิน ศาลากลางจังหวัด ประทับตรา
				ไร่	งาน	ตาราง วา	ไร่	งาน	ตาราง วา		
วันที่ ๕ พฤษภาคม พ.ศ. ๒๕๕๘	ขาย ส่วนรวม โฉนดโฉนด	๑. นางวิณีเดือน สงประภา ๒. นายสุเมธ ธรรมโชติ ๓. นายเฉลิมชัย ไชยวงศ์ ๔. นางอำนาจ ออภกุลนิมิต	๑. นางวิณีเดือน สงประภา ๒. นางอำนาจ ออภกุลนิมิต ๓. นายสุเมธ ธรรมโชติ	-	-	๕๖	-	-	-	๖๖,๖๖๖	เจ้าพนักงานที่ดิน ศาลากลางจังหวัด ประทับตรา
วันที่ 25 กรกฎาคม พ.ศ. 2559	จำนอง ส่วนรวม โฉนดโฉนด	๑. นางวิณีเดือน สงประภา ๒. นางอำนาจ ออภกุลนิมิต ๓. นายสุเมธ ธรรมโชติ	นางอำนาจ ออภกุลนิมิต (ผู้รับจำนอง)	1	-	56	-	-	-	-	เจ้าพนักงานที่ดิน ศาลากลางจังหวัด ประทับตรา
วันที่ ๒๔ พฤษภาคม พ.ศ. ๒๕๖๔	รับ จำนอง ส่วนรวม โฉนดโฉนด	๑. นางวิณีเดือน สงประภา ๒. นางอำนาจ ออภกุลนิมิต ๓. นายสุเมธ ธรรมโชติ	นางอำนาจ ออภกุลนิมิต (ผู้รับจำนอง)	-	-	๕๖	-	-	-	-	เจ้าพนักงานที่ดิน ศาลากลางจังหวัด ประทับตรา

เป็นสารบัญที่จัดทำขึ้นจากข้อมูลที่ได้รับแจ้งโดยผู้จดทะเบียน
ในฐานข้อมูลของกรมที่ดิน

(นางจุฑามาศ บุญทาตรี)

30 ส.ค. 2567

วันที่ 30 สิงหาคม ๒๕๖๗

18210-114

(น.ส.๕๖)



ตำแหน่งที่ดิน

รพท. 4746 I 9800-3
เลขที่ดิน ๑๒๓
หน้าสำรวจ ๑๒๓
ตำบล แม่แฝกใหม่

โฉนดที่ดิน

เลขที่ ๑๕๖๑๐
เล่ม ๑๕๓ หน้า ๑๐
อำเภอ สันทราย
จังหวัด เชียงใหม่

โฉนดที่ดิน

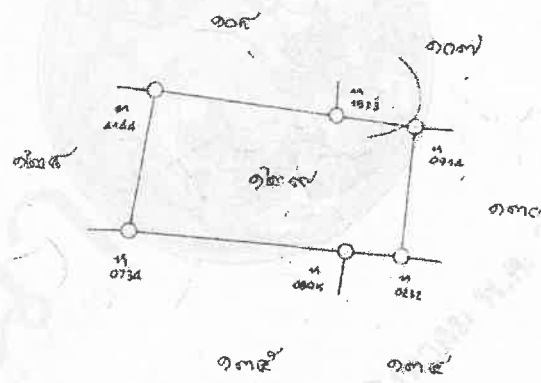
เป็นหนังสือสำคัญแสดงกรรมสิทธิ์
ออกโดยอาศัยอำนาจตามประมวลกฎหมายที่ดิน

ให้แก่ นายแดง อนันตะมณี สัญชาติ ไทย อยู่บ้านเลขที่ ๗๐ หมู่ที่ ๗
ถนน บ้านแม่แฝกใหม่ ตำบล แม่แฝกใหม่ อำเภอ สันทราย จังหวัด เชียงใหม่
ที่ดินแปลงเนื้อที่ประมาณ ๒ ไร่ ๒ งาน ๑๕ ตารางวา

มาตราส่วนในระวาง ๑:๒๐๐๐

รูปแผนที่

มาตราส่วน ๑:๒๐๐๐



เป็นภาพลักษณะที่สำเนาจากสืบบันทึกข้อมูลคอมพิวเตอร์
ในฐานข้อมูลของกรมที่ดิน จำนวน 3 แผ่น
(นางจุจามาศ บุญทาศรี)
30 ส.ค. 2567

ออก ณ วันที่ ๑๒ เดือน เดือน พ.ศ. ๒๕๖๗



๑-๑๕
ผู้ตรวจ
ผู้ทราจ

085961

๒๙๒๑
ผู้ตรวจแผนที่
ผู้ทราจแผนที่
หัวหน้ากร

(นายบุญเลิศ อิมศิริพงษ์)
ผู้อำนวยการศูนย์สำรวจ
ผู้ดำเนินการเก็บสำเนาโฉนดที่ดิน

ฉบับสำเนา ห้ามออก

๑/๒๗ - 085961

18210

สารบัญชีจดทะเบียน

18210-214

จดทะเบียน วัน เดือน ปี	ประเภท การ จดทะเบียน	ผู้ ให้สัญญา	ผู้ รับสัญญา	เนชกตม ตามสัญญา		เนชกตม คงเหลือ		ระดับ เลขที่ โฉนดที่ดิน ใหม่	เจ้าพนักงานที่ดิน สงขลาเมือง ประทุมตรา
				ไร่	งาน	ไร่	งาน		
		ได้ออกรับโฉนดที่ดินโฉนดเลขที่ 5831	ได้ออกรับโฉนดที่ดินโฉนดเลขที่ 5831	5	00	-	-	(โฉนด)	นาย...
วันที่ 20 เดือน ๒๕๒๕	กำหนด ที่ดิน	นาย...	นาย...	5	00	-	-	(โฉนด)	นาย...
วันที่ 26 เดือน ๒๕๒๕	กำหนด ที่ดิน	นาย...	นาย...	5	00	-	-	(โฉนด)	นาย...
วันที่ 19 เดือน ๒๕๒๕	โอน ที่ดิน	นาย...	นาย...	2	2	00	-	-	(นาย...)
วันที่ 5 เดือน ๒๕๒๕	โอน ที่ดิน	นาย...	นาย...	2	2	00	-	-	(นาย...)
วันที่ 5 เดือน ๒๕๒๕	โอน ที่ดิน	นาย...	นาย...	2	2	00	-	-	(นาย...)
วันที่ 19 เดือน ๒๕๒๕	โอน ที่ดิน	นาย...	นาย...	2	2	00	-	-	(นาย...)
วันที่ 19 เดือน ๒๕๒๕	โอน ที่ดิน	นาย...	นาย...	2	2	00	-	-	(นาย...)

สารบัญเจดทะเบียน (ใบต่อ น.ส. ๔ จ.)



18210

อำเภอ สีดา

18210-314

วันที่ จดทะเบียน	ประเภท การ จดทะเบียน	ผู้ให้สัญญา	ผู้รับสัญญา	พื้นที่ดิน ตามสัญญา			พื้นที่ดิน คงเหลือ			รวม ที่ดิน โฉนดที่ดิน	เจ้าพนักงานดิน ลงนามพร้อม ประทับตรา
				ไร่	งาน	ตารางวา	ไร่	งาน	ตารางวา		
วันที่ 3 ตุลาคม พ.ศ. 2556	รับจำนอง (หญิงชาย) (ผู้รับจำนอง) รวมดินเชือโฉนด	ธนาคารกรุงเทพ จำกัด (มหาชน) (ผู้รับจำนอง)	นายไพฑูริย์ นีธาภรณ์	2	2	04	-	-	-	-	(นายไพฑูริย์ นีธาภรณ์)
วันที่ 3 ตุลาคม พ.ศ. 2556	รวม การกำลังการ พินัยกรรม พ.ศ. 2556 พ.ศ. 1 พ.ศ. 2556 รวมเนื้อที่	นายไพฑูริย์ นีธาภรณ์ นางรุ่งนภา วัทธิ นางสาวกิ่งกานท์ นามวงศ์ บริษัท นีธาภรณ์ จำกัด พ.ศ. 1 พ.ศ. 2556 รวมเนื้อที่	นางรุ่งนภา วัทธิ	2	2	04	-	-	-	-	(นายไพฑูริย์ นีธาภรณ์)
วันที่ 4 ตุลาคม พ.ศ. 2556	รายการ อื่น ๆ	นางรุ่งนภา วัทธิ	1. นางวัทธิเกื้อน อรรถระภา 2. นายสุเมธ อรรถระภา 3. นายเฉลิมชัย ไชยธรรม 4. นางอำนาจ อรรถกฤษณ์	2	2	04	-	-	-	-	(นายไพฑูริย์ นีธาภรณ์)
วันที่ 5 มิถุนายน พ.ศ. 2558	เช่าเฉพาะ ที่ดินโฉนด	1. นางวัทธิเกื้อน อรรถระภา 2. นายสุเมธ อรรถระภา 3. นายเฉลิมชัย ไชยธรรม 4. นางอำนาจ อรรถกฤษณ์	นางวัทธิเกื้อน อรรถระภา นายเฉลิมชัย ไชยธรรม นางอำนาจ อรรถกฤษณ์ และนางสุเมธ อรรถระภา และนางอำนาจ อรรถกฤษณ์ และนางเฉลิมชัย ไชยธรรม และนางอำนาจ อรรถกฤษณ์ และนางสุเมธ อรรถระภา และนางอำนาจ อรรถกฤษณ์ และนางเฉลิมชัย ไชยธรรม	2	2	04	-	-	-	-	(นายไพฑูริย์ นีธาภรณ์)
วันที่ 25 พฤศจิกายน พ.ศ. 2559	จำนอง เฉพาะส่วน รวมดินเชือ โฉนด	1. นางวัทธิเกื้อน อรรถระภา 2. นางอำนาจ อรรถกฤษณ์ 3. นายสุเมธ อรรถระภา	นางอำนาจ อรรถกฤษณ์ (ผู้รับจำนอง)	2	2	04	-	-	-	-	(นายไพฑูริย์ นีธาภรณ์)
วันที่ 28 มิถุนายน พ.ศ. 2564	รับเงินจำนอง ทั้งที่ดิน เฉพาะส่วน รวมดินเชือโฉนด	1. นางวัทธิเกื้อน อรรถระภา 2. นางอำนาจ อรรถกฤษณ์ 3. นายสุเมธ อรรถระภา	นางอำนาจ อรรถกฤษณ์ (ผู้รับจำนอง)	2	2	04	-	-	-	-	(นายไพฑูริย์ นีธาภรณ์)

เป็นภาพลักษณ์ที่สำเนาจากที่ดิน
ในฐานข้อมูลของกรมที่ดิน

จำนวน 3 แผ่น
(นางจุฑามาศ บุญพาศรี)



กรมที่ดิน กระทรวงมหาดไทย กรุงเทพมหานคร

ตำแหน่งที่ดิน
รายการ 4746 I 9300-3
เลขที่ที่ดิน ๑๐๓
หน้าสำรวจ ๓๒๗
ตำบล แม่แฝกใหม่

โฉนดที่ดิน
เลขที่ ๑๙๖๑๖
เล่ม ๑๙๓ หน้า ๑๖
อำเภอ สันทราย
จังหวัด เชียงใหม่

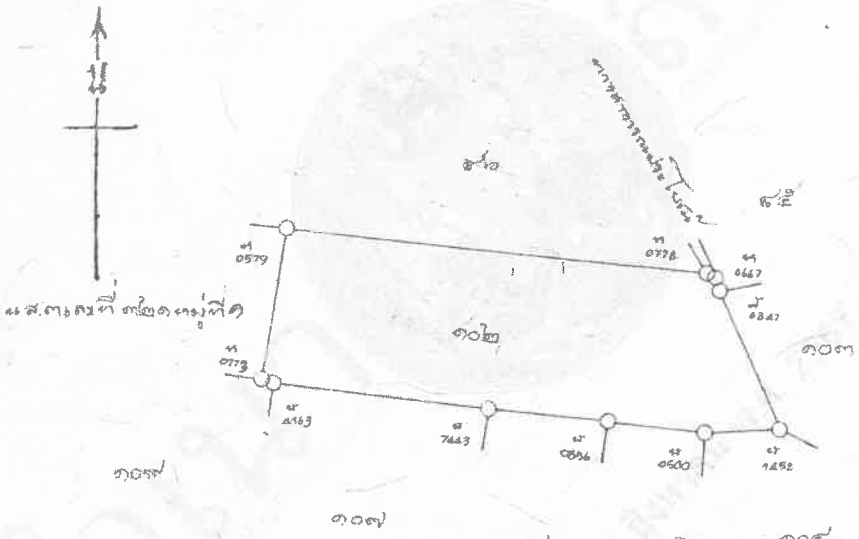
โฉนดที่ดิน

เป็นหนังสือสำคัญแสดงกรรมสิทธิ์

จกโดยอาศัยอำนาจตามประมวลกฎหมายที่ดิน

ให้แก่ นายเสริญ จันทา สัญชาติ ไทย อยู่บ้านเลขที่ ๓๕ หมู่ ๑ ถนน บ้านแม่แฝก ตำบล แม่แฝกใหม่ อำเภอ สันทราย จังหวัด เชียงใหม่
ที่ดินแปลงนอกประมาณ ๕ ไร่ งาน ๕๒ ตารางวา

มาตราส่วนในระวาง ๑:๒๐๐๐ รูปแผนที่ มาตราส่วน ๑:๒๐๐๐



เป็นภาพลักษณ์ที่สำเนาจกมือบันทึกข้อมูลคอมพิวเตอร์
ในฐานข้อมูลของกรมที่ดิน จำนวน ๓ แผ่น

(นางจุฑามาศ บุญทาศรี)
30 ส.ค. 2567

ออก ณ วันที่ เดือน ปี พุทธศักราช ๒๕๖๗ อ. สันทราย จ. เชียงใหม่



นาย เสริญ จันทา ผู้ขาย
นาย ... ผู้รับ

นาย ... ผู้ขาย
นาย ... ผู้รับ

085953

ผู้กำกับตรวจราชการกรมที่ดิน

ออกให้ นิตินันท์ แก้วแก้ว



18212-112

18212

วันที่จดทะเบียน	ประเภทจดทะเบียน	ผู้จดทะเบียน	ผู้รับจดทะเบียน	เลขที่จดทะเบียน		ประเภทจดทะเบียน	จำนวนจดทะเบียน	จำนวนจดทะเบียน
				ปี	เลข			
วันที่ 6	จดทะเบียน	นาย...	นาย...	2	26			
วันที่ 5	จดทะเบียน	นาย...	นาย...	2	26			
วันที่ 3	จดทะเบียน	นาย...	นาย...	5	52			
วันที่ 4	จดทะเบียน	นาย...	นาย...	5	52			
วันที่ 5	จดทะเบียน	นาย...	นาย...	5	52			



30 3.A. 2567

สารบัญจดทะเบียน (ใบต่อ น.ส. ๔ จ.)

๒๕๖๒/๒๔



กรุงเทพมหานคร

อำเภอ ตำบล

ประเภทที่ดิน	ประเภทการจดทะเบียน	ผู้ถือสิทธิ์เดิม	ผู้รับสิทธิ์เดิม	เนื้อที่ดิน		วันที่จดทะเบียน	เจ้าพนักงานที่ดิน
				ตารางวา	ไร่		
ที่ ๒๕ โฉนดที่ดิน	จำหน่าย เฉพาะส่วน	นางวิมลทิพย์ สงขลานครินทร์	นางอำนาจ อรรถกฤษณ์ (บุตรจ้าง)	๕	๐๐	-	
๒.๕. ๒๕๕๕	รวมที่ดิน โฉนด	๑. นางอำนาจ อรรถกฤษณ์ ๒. นายสุเมธ อรรถกฤษณ์					
ที่ ๒๕ โฉนดที่ดิน	จำหน่าย เฉพาะส่วน	นางวิมลทิพย์ สงขลานครินทร์	นางอำนาจ อรรถกฤษณ์ (บุตรจ้าง)	๕	๐๐	-	
๒.๕. ๒๕๖๔	รวมที่ดิน โฉนด	๑. นางอำนาจ อรรถกฤษณ์ ๒. นายสุเมธ อรรถกฤษณ์					

เป็นภาพลักษณ์ที่สำเนาจากสื่อบันทึกข้อมูลคอมพิวเตอร์
ในฐานข้อมูลของกรมที่ดิน จำนวน 3 แผ่น

(นางจุฑามาศ บุญทาศรี)

3.0 ส.ก. 2567

วันที่ 30 สิงหาคม พ.ศ. ๒๕๖๒

สารบัญจดทะเบียน (ใบต่อ น.ส. ๔ จ.)

แผ่นที่ ๑

หน้า ๓

18275-31A

เลขที่จดทะเบียนเลขที่

18275

อำเภอ **เมือง**

เลขที่จดทะเบียน	ประเภทการจดทะเบียน	ผู้ได้สัญญา	ผู้รับสัญญา	เนื้อที่ดินตามสัญญา			เนื้อที่ดินคงเหลือ			รวมเงินจดทะเบียน	เจ้าพนักงานที่ดิน ลงลายมือชื่อ ประจำเขต
				ไร่	กน.	ตารางวา	ไร่	กน.	ตารางวา		
ที่ ๔ ฉบับแรก พ.ศ. 2556	ขาย สิทธิ	นางวิมล กิติ	1. นางวิมล กิติ สงขลานครินทร์ 2. นายอนุช ธรรมใจ 3. นายเชษฐา ไชยชัย 4. นางอำนาจ อมฤตนิล	3	3	47	-	-	-	-	(เจ้าพนักงานที่ดิน) ลงลายมือชื่อ ประจำเขต
ที่ 5 ฉบับแรก พ.ศ. 2559	ขาย สิทธิ	นางวิมล กิติ สงขลานครินทร์	1. นางวิมล กิติ สงขลานครินทร์ 2. นายอนุช ธรรมใจ 3. นายเชษฐา ไชยชัย 4. นางอำนาจ อมฤตนิล	3	3	47	-	-	-	-	(เจ้าพนักงานที่ดิน) ลงลายมือชื่อ ประจำเขต
ที่ 25 ฉบับแรก พ.ศ. 2559	ขาย สิทธิ	นางวิมล กิติ สงขลานครินทร์	นางอำนาจ อมฤตนิล (อยู่ในจำนอง)	3	3	47	-	-	-	-	(เจ้าพนักงานที่ดิน) ลงลายมือชื่อ ประจำเขต
ที่ ๒๔ ฉบับแรก พ.ศ. ๒๕๕๘	ขาย สิทธิ	นางวิมล กิติ สงขลานครินทร์	นางอำนาจ อมฤตนิล (อยู่ในจำนอง)	-	-	-	-	-	-	-	(เจ้าพนักงานที่ดิน) ลงลายมือชื่อ ประจำเขต

เป็นภาพลักษณ์ที่สำเนาจากสื่ออื่นที่มีข้อมูลคอมพิวเตอร์
ในฐานะข้อมูลของกรมที่ดิน จำนวน 3 แผ่น

(นางจุฑามาศ บุญทาศรี)
30 มี.ค. 2567

18216-714

(นศ ๔๖)



กรมที่ดิน กระทรวงมหาดไทย กรุงเทพมหานคร

ตำแหน่งที่ดิน

รชพ. 1746 I 9800-3

เลขที่ดิน ๑๐๖

หน้าสำรวจ ๑๗๖

ตำบล แม่แฝกใหม่

โฉนดที่ดิน

เลขที่ ๑๘๖๑๖

เล่ม ๑๘๓ หน้า ๑๖

อำเภอ ดั่นทราย

จังหวัด เชียงใหม่

โฉนดที่ดิน

เป็นหนังสือสำคัญแสดงกรรมสิทธิ์

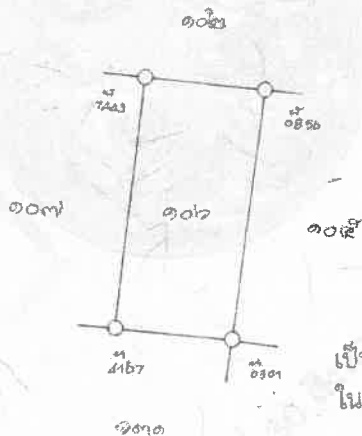
จอกโถยวสยอำนาจตามประมวลกฎหมายที่ดิน

ให้แก่ นางลาตลย์ ไชยศรี สืบชาติ โฉนด อยู่บ้านเลขที่ ๕๖ หมู่ ๑ ถนน ซอย นานแม่แฝก ตำบล แม่แฝกใหม่ อำเภอ ดั่นทราย จังหวัด เชียงใหม่
ที่ดินแปลงนอกประมาณ ๒ ไร่ งาน ๒๕ ตารางวา

มาตราส่วนในระนาบ ๑:๒๐๐๐

รูปแผนที่

มาตราส่วน ๑:๒๐๐๐



เป็นภาพลักษณ์ที่สำเนาจากสีฉบับที่ ๓ ของกรมที่ดิน
ในฐานข้อมูลของกรมที่ดิน

(นางจุฑามาศ บุญหาศรี)

30 ส.ค. 2567

ออก ณ วันที่ สิบเก้า เดือน เดือน สิงหาคม พุทธศักราช สองพันห้าร้อยหกสิบเจ็ด

นายบุญ บุญศรีหา
เจ้าพนักงานที่ดิน

นายบุญ บุญศรีหา
ผู้แทน
ผู้ขาย

085955

นายบุญ บุญศรีหา
ผู้ขาย
นายบุญ บุญศรีหา
ผู้ขาย
นายบุญ บุญศรีหา
ผู้ขาย

(นายบุญ บุญศรีหา)
ผู้กำกับการทะเบียนสำรวจโฉนดที่ดิน

ขอแก้ไขเพิ่มเติมฉบับนี้

085955

18216

สารบัญจดทะเบียน (ใบต่อ น.ส. ๔ ๑)

182 16-3/4



แผนที่ที่ดินเลขที่

18216

อำเภอ **สีมาม**

ที่ดินเลขที่	แปลงที่ดิน	ผู้ให้สัญญา	ผู้รับสัญญา	เนื้อที่ดินตามสัญญา			รวมเนื้อที่ดินแปลงที่ดิน	เจ้าพนักงานที่ดิน ลงลายมือชื่อ ประทับตรา		
				ไร่	งาน	ตารางวา				
ที่ ๔ สีมาม น.ส. 2556	ราชวณ ใบโฉนด	นางศรีภักดิ์ ภิรมย์	1. นางศรีภักดิ์ ภิรมย์ ธงประภา 2. นายสุเมธ ธรรมใจ 3. นายเฉลิมชัย ใหญ่ชัย 4. นางอำนาจ อมฤตนิล	2	-	25	-	-	-	(นางศรีภักดิ์ ภิรมย์)
ที่ 5 นพพาคม น.ส. 2559	ราชวณ ใบโฉนด	1. นางศรีภักดิ์ ภิรมย์ ธงประภา 2. นายสุเมธ ธรรมใจ 3. นายเฉลิมชัย ใหญ่ชัย 4. นางอำนาจ อมฤตนิล	1. นางศรีภักดิ์ ภิรมย์ ธงประภา 2. นางอำนาจ อมฤตนิล 3. นายสุเมธ ธรรมใจ	2	-	25	-	-	-	(นางศรีภักดิ์ ภิรมย์)
ที่ ๒๔ ธัญวณ น.ส. ๒๕๔๔	จำนอง โฉนดที่ดิน โฉนด	๑. นางศรีภักดิ์ ภิรมย์ ธงประภา ๒. นางอำนาจ อมฤตนิล ๓. นายสุเมธ ธรรมใจ	นางอำนาจ อมฤตนิล (ฉบับจำนอง)	๒	-	๒๕	-	-	-	(นางอำนาจ อมฤตนิล)
ที่ 28 นพพาคม น.ส. 2564	จำนอง โฉนดที่ดิน	๑. นางศรีภักดิ์ ภิรมย์ ธงประภา ๒. นางอำนาจ อมฤตนิล ๓. นายสุเมธ ธรรมใจ	นางอำนาจ อมฤตนิล (ฉบับจำนอง)	2	-	25	-	-	-	(นางอำนาจ อมฤตนิล)

เป็นภาพลักษณ์ที่สำเนาจากสื่อบันทึกข้อมูลคอมพิวเตอร์
ในฐานข้อมูลของกรมที่ดิน จำนวน 3 แผ่น

(นางจัทรมาศ บุญทาศรี)
30 ส.ค. 2567

วันที่ 30

18217-114

(น.ส.๕๖)



ตำแหน่งที่ดิน

ราชว. 4746T 9800-3

เลขที่ดิน ๑๐๕

หน้าทำรัง ๑๖๒

ตำบล แม่แฝกใหม่

โฉนดที่ดิน

เลขที่ ๑๕๖๑๗

เพิ่ม ๑๕๓ หน้า ๑๗

อำเภอ สันทราย

จังหวัด เชียงใหม่

โฉนดที่ดิน

เป็นหนังสือสำคัญแสดงกรรมสิทธิ์

จกโดยอธิบดีกรมที่ดิน

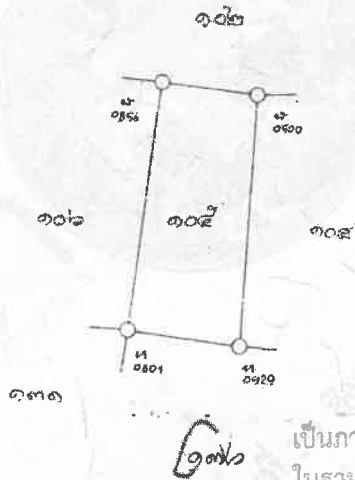
ให้แก่ นายพล กัมพ ลัญจาทิ โภพ อยู่นานเลขที่ ๖๐ หมู่ ๑
ต.แม่แฝกใหม่ ตำบล แม่แฝกใหม่ อำเภอ สันทราย จังหวัด เชียงใหม่

ที่ดินแปลงนี้มีเนื้อที่ประมาณ ๑ ไร่ ๓ งาน ๒๖ ตารางวา

มาตราส่วนในราชว. ๑:๒๐๐๐

รูปแผนที่

มาตราส่วน ๑:๒๐๐๐



เป็นภาพลักษณะที่สำเนาจากสื่อบันทึกข้อมูลที่ดิน
ในฐานข้อมูลของกรมที่ดิน จำนวน ๑ แปลง

(นรจตุรมาส บุญทาศรี)

30 ส.ค. 2567

ออก ณ วันที่ ๓๑ เดือน สิงหาคม พุทธศักราช ๒๕๖๗



Signature and stamp of the official

085954

Signature and stamp of the official

(นายบุญรอด อินทร์ดีนา)
ผู้กำกับกองเก็บสำเนาโฉนดที่ดิน

ขอออกโฉนดที่ดินแม่แฝก



085954

18217





สารบัญจดทะเบียน (ใบต่อ น.ส. ๔ จ.)

18299-31A

โฉนดที่ดินเลขที่

18217

อำเภอ **กันทรวิชัย**

โฉนดที่ดินเลขที่	ประเภทที่ดิน	ผู้ได้สัญญา	ผู้รับสัญญา	เพื่อที่ดินตามสัญญา			เพื่อที่ดินคงเหลือ			ตารางเลขที่ดินโฉนดที่ดินใหม่	เจ้าพนักงานที่ดิน ลงลายมือชื่อ ประจำตำแหน่ง
				ไร่	งาน	ตารางวา	ไร่	งาน	ตารางวา		
โฉนดที่ดิน น.ส. 2556	สวน ป่า	นางวิภากร วัฒน	1.นางวิภากร วัฒน นางประภา 2.นายสุเมธ ธรรมใจดี 3.นายเฉลิมชัย ไชยมนตรี 4.นางอำนาจ อมฤตนิมิต	1	3	29	-	-	-		
โฉนดที่ดิน น.ส. 2558	สวน ป่า	1.นางวิภากร วัฒน นางประภา 2.นายสุเมธ ธรรมใจดี 3.นายเฉลิมชัย ไชยมนตรี 4.นางอำนาจ อมฤตนิมิต	1.นางวิภากร วัฒน นางประภา 2.นางอำนาจ อมฤตนิมิต 3.นายสุเมธ ธรรมใจดี	1	3	29	-	-	-		
โฉนดที่ดิน น.ส. 2559	สวน ป่า	1.นางวิภากร วัฒน นางประภา 2.นางอำนาจ อมฤตนิมิต 3.นายสุเมธ ธรรมใจดี	นางอำนาจ อมฤตนิมิต (ผู้รับจ้างของ)	1	3	29	-	-	-		
โฉนดที่ดิน น.ส. ๒๕๖๔	สวน ป่า	1.นางวิภากร วัฒน นางประภา 2.นางอำนาจ อมฤตนิมิต 3.นายสุเมธ ธรรมใจดี	นางอำนาจ อมฤตนิมิต (ผู้รับจ้างของ)	-	-	-	-	-	-		

เป็นภาพลักษณ์ที่สำเนาจากสื่อบันทึกข้อมูลคอมพิวเตอร์
ในฐานะข้อมูลของกรมที่ดิน จำนวน 3 แผ่น

(นางจุฑามาศ บุญทาศรี)
30 ส.ค. 2567



กรมที่ดิน กระทรวงมหาดไทย กรุงเทพมหานคร

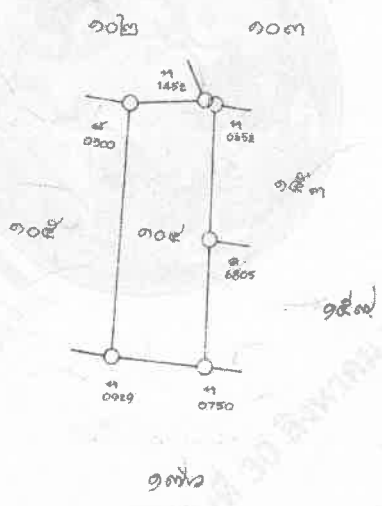
ตำแหน่งที่ดิน
โฉนด 4746 I 9800-3
เลขที่ดิน ๑๐๔
หน้าสำรวจ ๑๗๖๓
ตำบล แม่แฝกใหม่

โฉนดที่ดิน
เลขที่ ๑๗๖๓
เล่ม ๑๗๓ หน้า ๑๗
อำเภอ ดั่นทราย
จังหวัด เชียงใหม่

โฉนดที่ดิน
เป็นหนังสือสำคัญแสดงกรรมสิทธิ์
ออกโดยอาศัยอำนาจตามประมวลกฎหมายที่ดิน

ให้แก่ นางอติฉัย ดงปิ่น สัญชาติ ไทย อยู่บ้านเลขที่ ๑ หมู่ที่ ๖
ถนน ฝอย มีถนนพะเตวีย์แม่ต๋าย ตำบล แม่แฝกใหม่ อำเภอ ดั่นทราย จังหวัด เชียงใหม่
ที่ดินแนบโฉนดออกประมาณ ๑ ไร่ ๒ งาน ๕๕ ตารางวา

มาตราส่วนในระนาบ ๑:๒๐๐๐ รูปแนบที่ มาตราส่วน ๑:๒๐๐๐



เป็นภาพถ่ายที่มีสำเนาจากกล้องบันทึกข้อมูลคอมพิวเตอร์
ในฐานข้อมูลของกรมที่ดิน จำนวน 3

AI
(นางจุฑามาศ บุญทวี)

ออก ณ วันที่ สิบเก้า เดือน สิงหาคม พุทธศักราช ๒๕๕๗
จังหวัด เชียงใหม่



0-5
นาย ๒
นาย ๒
นาย ๒

085952

นาย ๒
นาย ๒
นาย ๒
นาย ๒

โฉนดที่ดิน แม่แฝกใหม่

085952

18218

สารบัญจดทะเบียน

18278-212

ประเภท เลขที่	ประเภท การ จดทะเบียน	ผู้จดทะเบียน	ผู้จดทะเบียน	ผู้จดทะเบียน		วันที่ จดทะเบียน	จำนวน ผู้จดทะเบียน	จำนวน ผู้จดทะเบียน	จำนวน ผู้จดทะเบียน	จำนวน ผู้จดทะเบียน	จำนวน ผู้จดทะเบียน	จำนวน ผู้จดทะเบียน
				ชื่อ	นามสกุล							
1	ยว	มอญชัย วิเศษ	มอญชัย วิเศษ	ย	ว	2556	-	-	-	-	-	(นางสาว...)
2	ยว	วิเศษชัย วิเศษ	วิเศษชัย วิเศษ	ย	ว	2556	-	-	-	-	-	(นางสาว...)
3	ยว	วิเศษชัย วิเศษ	วิเศษชัย วิเศษ	ย	ว	2556	-	-	-	-	-	(นางสาว...)
4	ยว	วิเศษชัย วิเศษ	วิเศษชัย วิเศษ	ย	ว	2556	-	-	-	-	-	(นางสาว...)
5	ยว	วิเศษชัย วิเศษ	วิเศษชัย วิเศษ	ย	ว	2556	-	-	-	-	-	(นางสาว...)
6	ยว	วิเศษชัย วิเศษ	วิเศษชัย วิเศษ	ย	ว	2556	-	-	-	-	-	(นางสาว...)
7	ยว	วิเศษชัย วิเศษ	วิเศษชัย วิเศษ	ย	ว	2556	-	-	-	-	-	(นางสาว...)
8	ยว	วิเศษชัย วิเศษ	วิเศษชัย วิเศษ	ย	ว	2556	-	-	-	-	-	(นางสาว...)
9	ยว	วิเศษชัย วิเศษ	วิเศษชัย วิเศษ	ย	ว	2556	-	-	-	-	-	(นางสาว...)
10	ยว	วิเศษชัย วิเศษ	วิเศษชัย วิเศษ	ย	ว	2556	-	-	-	-	-	(นางสาว...)

เป็นภาพลักษณ์ที่สำเนาจากสื่อ...
 ในฐานข้อมูลของกรมที่ดิน
 จำนวน 3 แผ่น
 (นางสาว...)
 2567

สารบัญจดทะเบียน (ใบต่อ น.ส. ๔ จ.)

๒๐๑๘ ๖/๑



เลขที่ที่ดินเลขที่ 1๑218

อำเภอ สีขาว

จดทะเบียน น.ส. เลขที่	ประเภท การ จดทะเบียน	ผู้ให้สัญญา	ผู้รับสัญญา	เนื้อที่ดิน ตามสัญญา			เนื้อที่ดิน ทั้งหมด			รวม เลขที่ดิน โฉนดที่ดิน	เจ้าพนักงานที่ดิน และพนักงานสอบสวน
				ไร่	นา	ตารางวา	ไร่	นา	ตารางวา		
วันที่ ๒๕ พฤษภาคม พ.ศ. ๒๕๕๙	จำนองเฉพาะ สารเอบ	นางวิภาวดี ธวัชประภา อิมเชิด โอบต	นางอำนาจ ธัญกุลนิมิต (ผู้รับจำนอง)	1	2	45	-	-	-		
วันที่ ๒๘ พฤษภาคม พ.ศ. ๒๕๖๔	รับเงินจำนอง สารเอบ รวมอิมเชิดโอบต	นางวิภาวดี ธวัชประภา อิมเชิด โอบต นางอำนาจ ธัญกุลนิมิต อิมเชิด โอบต	นางอำนาจ ธัญกุลนิมิต (ผู้รับจำนอง)	1	2	45	-	-	-		

เป็นภาพลักษณ์ที่สำคัญจากสื่อบันทึกข้อมูลคอมพิวเตอร์
ในฐานะข้อมูลของกรมที่ดิน จำนวน 3 แผ่น

(นางจันทมาศ บุญทาศรี)
30 ส.ค. 2567

วันที่ 30 สิงหาคม พ.ศ. ๒๕๖๗

ที่ดินระวาง 4648 2v0688
เลขที่ดิน ๑๖๖ หน้าสำเนา ๑๖๖
ตำบล ๑๖



โฉนดที่ดิน ๑๖๖๖
เล่ม ๑๖๖๖ หน้า ๑๖๖
อำเภอ รัตนวาปี

โฉนดที่ดินฉบับนี้ ได้ทำโดยพระบรมราชานุญาตใน พระบาทสมเด็จพระมหาจักขุตรีย์แห่งประเทศไทย


ให้ไว้แก่ สมเด็จพระนางเจ้ารำไพพรรณีฯ แห่งสยาม
พายุช่าย สมมิตร เป็นบุตร นายดำ นางรุ่ง

อยู่ที่ บ้านหนองเต่าดำ ในหมู่บ้านที่ ๒ ตำบล ๑๖ อำเภอ รัตนวาปี
จังหวัด รัตนวาปี ราชอาณาจักรสยาม
ราชอาณาเขต
จังหวัด รัตนวาปี อำเภอ รัตนวาปี
โฉนดที่ดินแปลงนี้ตั้งอยู่ที่ ตำบล ๑๖ อำเภอ รัตนวาปี
จังหวัด รัตนวาปี อำเภอ รัตนวาปี
หมายเลขที่ดิน ๑๖๖ คิดเป็นเนื้อที่ประมาณ ๑๖๖๖ ตารางวาหรือ

- ทิศตะวันออก จด ทิศใต้ของแปลงที่ ๑๖๖๖
- ทิศตะวันตก จด ทิศเหนือของแปลงที่ ๑๖๖๖
- ทิศเหนือ จด ทิศใต้ของแปลงที่ ๑๖๖๖
- ทิศใต้ จด ทิศเหนือของแปลงที่ ๑๖๖๖

พระบรมราชานุญาตให้โอนที่ดินแปลงนี้ มีกรรมสิทธิ์ในความเป็น
จะคงประพฤติกฎหมายในพระราชกำหนดกฎหมายสำหรับที่ดินซึ่งตั้งอยู่ในเวลานี้และที่จะได้แก้ไขเปลี่ยนแปลงหรือตั้งขึ้นใหม่
ในภายหลังได้เป็นทุกประการ
ถ้าที่ดินจะโอนไปขายจากที่ดินแปลงนี้ด้วยประการใด ๆ มีการซื้อขาย, จำนอง, เช่า, รับมรดก, ให้เช่า, ฝากถอน,
แลกเปลี่ยน, เป็นต้น ต้องนำโฉนดนี้มาให้เจ้าพนักงานจดทะเบียนตามเงื่อนไขแล้วจึงจะนับว่าการโอนชอบด้วยกฎหมาย
เว้นแต่ถ้าเช่าซื้อไม่เกิน ๓ ปี จึงไม่จำเป็นต้องจดทะเบียน

เพื่อให้เป็นหลักฐานแห่งหนังสือฉบับนี้ เจ้าพนักงานฝ่ายในท้ายหนังสือนี้ โดยชื่อและประทับตราตำแหน่ง
ไว้เป็นสำคัญแต่วันที่ ๑๖/๑๑/๒๕๖๖



311686

เป็นความลับที่ได้มาจากโฉนดที่ดินฉบับนี้โดยขออนุญาต
ในราชบัณฑิตยสถาน

30 มี.ค. 2567

สำรับญจกทชเป็นน

1440-3/3

จุดทศนิยม วัน เดือน ปี	ประเภท การ จุดทศนิยม	ผู้โอน	ผู้รับโอน	จำนวนที่ดิน ที่ได้สัญญา	จำนวนที่ดิน ที่คงเหลือ	โฉนดที่ดิน			เจ้าพนักงานที่ดิน ลงนาม ลงวัน ประจำ
		ชื่อ	ชื่อ	ไร่ งาน วา	ไร่ งาน วา	รวม	เลขที่	โฉนด	
วันที่ ๑๖ ตุลาคม ๒๕๒๘	โอน สงวน	นาย ชัยสิทธิ์	นางสาว นงนุช	๑ ๕๐	- - -				[Signature]
วันที่ ๑๘ ตุลาคม ๒๕๒๘	โอน	นาย ชัยสิทธิ์	นางสาว นงนุช	๑ ๕๐	- - -				[Signature]
วันที่ ๕ พฤศจิกายน ๒๕๒๘	โอน	นาย ชัยสิทธิ์	นางสาว นงนุช	๑ ๕๐	- - -				[Signature]
วันที่ ๓๐ พฤศจิกายน ๒๕๒๘	โอน	นาย ชัยสิทธิ์	นางสาว นงนุช	๑ ๕๐	- - -				[Signature]
วันที่ ๓๐ พฤศจิกายน ๒๕๒๘	โอน	นาย ชัยสิทธิ์	นางสาว นงนุช	๑ ๕๐	- - -				[Signature]

เป็นภาพลักษณ์ที่สำเนาจากสื่อ บันทึกข้อมูลคอมพิวเตอร์
ในฐานข้อมูลของกรมที่ดิน จำนวน 3 คน

๓๐ ส.ค. ๒๕๖๗

สำนักงานที่ดิน
มหาดหลวง ๑
๒๐๐๐



เป็นภาพลักษณ์ที่สำเนาจากสื่อบันทึกข้อมูลคอมพิวเตอร์
ในฐานข้อมูลของกรมที่ดิน จำนวน 3 แผ่น

๑
(นางจุฑามาศ บุญทาศรี)
30 ส.ค. 2567

สำนักงานที่ดิน
๒๑-๑๐-๖๖

๒๑-๑๐-๖๖
๒๑-๑๐-๖๖

สำนักงานที่ดิน
๒๑-๑๐-๖๖

9945-115

ฉบับหลวง

ที่ดินระวาง 4846 Jv0698

เลขที่ดิน หน้าสำเนา

ตำบล



โฉนดที่ ๑๓๔๕

เล่ม ๒๓๑ หน้า ๒๒

อำเภอ

โฉนดที่ดินฉบับนี้ ได้ทำโดยพระบรมราชานุญาตใน พระบาทสมเด็จพระมหากษัตริย์แห่งประเทศไทย

นายอ้าย คมมิตร เป็นบุตร นายดี นางรุ่ง

บ้านหนองเต่าดำ ในหมู่บ้านที่ ๑๒ ตำบล อำเภอ
วัด วัดพระกรรณิโปรดเกล้าฯ พระราชทานพระบรมราชานุญาตให้หนังสือจึงได้ออกนามไว้แล้ว
ถนน ก่อที่ดินแปลงหนึ่งซึ่งอยู่ที่ ตำบล อำเภอ
เขต อำเภอเมืองสงขลา จังหวัดสงขลา สังกัดกรมที่ดินแล้ว
ภายหลังจึงได้ลงเส้นกระแสพระยานในสังกัดถูกต้องกันแล้ว ตามสัญญาตรา
หมายเลขที่ดิน ๑๓ คิดเป็นเนื้อที่ประมาณ ๕๕๐๐ ตารางวาหรือ

ทิศตะวันออก จด...
ทิศตะวันตก จด...
ทิศเหนือ จด...
ทิศใต้ จด...

พระกรรณิโปรดเกล้าฯ ให้พระบาทสมเด็จพระบรมราชานุญาตที่ดินแปลงนี้ มีกรรมสิทธิ์และต้องอยู่ในความจำเป็น
ต้องประพฤติตามความในพระราชกำหนดกฎหมายสำหรับที่ดินซึ่งมีชื่ออยู่ในเวลานี้และถึงมีคดีแก้ไขเปลี่ยนแปลงหรือ
สภาพหนังสือไปเป็นทุกประการ
ถ้ามีใครจะไต่ถามหรือฟ้องจากที่ดินแปลงนี้ด้วยประการใด ๆ มีกรรมสิทธิ์ ย้ายแปลง, เชื้อ, รั้ว, รั้ว, รั้ว, รั้ว, รั้ว, รั้ว,
ปลูกเปลี่ยน, เป็นต้น ต้องมีโฉนดฉบับนี้ให้เจ้าพนักงานจดทมิบัตรตามโฉนดฉบับนี้แล้วจึงจะรับราชการนชอบด้วยกฎหมาย
นับตั้งแต่วันที่ออกโฉนดนี้ ๓ ปี จึงมีอำนาจจะตั้งจากทะเบียน
เพื่อให้เป็นหลักฐานแก่ผู้ซื้อที่ดิน และสำหรับงานพิมพ์ในท้ายหนังสือ โฉนดที่ดินและประทับตราตำแหน่ง
ไม่สำคัญตัวหนังสือ



311687

เป็นภาพลักษณ์ที่สำเนาจากฉบับนี้ทุกข้อมูลคอมพิวเตอร์
ในฐานะข้อมูลของกรมที่ดิน จำนวน 3 แผ่น
(นางจุฑามาศ บุญหาศรี)
30 ส.ค. 2567

สำนวนจดทะเบียน

1949-3/5

จดทะเบียน วัน เดือน ปี	ประเภท การ จดทะเบียน	ผู้โอน	ผู้รับโอน	จำนวนที่ดิน ที่ได้ออกรุ่น		จำนวนที่ดิน ที่คงเหลือ		โฉนดที่ดิน			เจ้าพนักงานที่ดิน ลงนาม ลงวัน ประจำ...	
		ชื่อ	ชื่อ	ไร่	งาน	ไร่	งาน	รวม	เลขที่โฉนด	โฉนดที่ดิน		
วันที่ ๑๕ เดือน ๑๒ ปี ๒๕๓๑	โอนใน ครอบครัว	นาย อดิสร...	นาย อดิสร...	๒	๑๕	๑	๑๕	๓	๑๕	๑๕	๑๕	(นาย)...
				๒	๑๕	๑	๑๕	๓	๑๕	๑๕	๑๕	(นาย)...
				๒	๑๕	๑	๑๕	๓	๑๕	๑๕	๑๕	(นาย)...
				๒	๑๕	๑	๑๕	๓	๑๕	๑๕	๑๕	(นาย)...
วันที่ ๑๑ เดือน ๑๒ ปี ๒๕๓๑	โอน	นาย อดิสร...	นาย อดิสร...	๑	๑๕	-	-	-	-	-	-	(นาย)...
วันที่ ๑๕ เดือน ๑๒ ปี ๒๕๓๑	โอน	นาย อดิสร...	นาย อดิสร...	๑	๑๕	-	-	-	-	-	-	(นาย)...
วันที่ ๑๐ เดือน ๑๒ ปี ๒๕๓๑	โอน	นาย อดิสร...	นาย อดิสร...	๑	๑๕	-	-	-	-	-	-	(นาย)...
วันที่ ๕ เดือน ๑๒ ปี ๒๕๓๑	โอน	นาย อดิสร...	นาย อดิสร...	๑	๑๕	-	-	-	-	-	-	(นาย)...

(นางจุฑามาศ บุญทาศรี)
30 ส.ค. 2567

สารบัญจดทะเบียน

1956-529

จดทะเบียน ใน เดือน ปี	ประเภท การ จดทะเบียน	ผู้โอน	ผู้รับโอน	จำนวนที่ดิน ที่ได้สอยดู		จำนวนที่ดิน ที่คงเหลือ		โฉนดใหม่			เจ้าพนักงานที่ดิน ลงนาม ลงวัน ปรตทศร
		ชื่อ	ชื่อ	ไร่	งานนา	ไร่	งานนา	รวม	เลขที่ดิน	โฉนด	
วันที่ 18 มิถุนายน พ.ศ. 2556	จำนวนรวม สอง ไร่	นางวันใจ เวียงประชา	ธนาคารพาณิชย์ (ผู้รับจำนอง)	1	2 73	-	-	-	-	-	
วันที่ ๒๖ กุมภาพันธ์ พ.ศ. ๒๕๖๐	ได้ลดหย่อน จำนวน สองไร่	ธนาคารกรุงศรีอยุธยา	นางวันใจ เวียงประชา (ผู้โอน)	๑	๒ ๗๓	-	-	-	-	-	
วันที่ ๒๖ กุมภาพันธ์ พ.ศ. ๒๕๖๐	จำนวนรวม สองไร่	นางวันใจ เวียงประชา	ธนาคารกรุงศรีอยุธยา (ผู้รับจำนอง)	๑	๒ ๗๓	-	-	-	-	-	



เป็นคำพิพากษาที่ศาลฎีกาพิพากษาเพิกถอนคดีฟ้องคดี
ในฐานข้อมูลของกรมที่ดิน จำนวน 3 แผ่น

(นางจุฑามาศ บุญทาศรี)
30 ส.ค. 2567



สารบัญชีจดทะเบียน

จดทะเบียน วัน เดือน ปี	ประเภท การ จดทะเบียน	ผู้เสียภาษี	ผู้รับสัญญา	เนอคน ตามสัญญา			เนอคน คงเหลือ			ราคา เลขที่ดิน โฉนดที่ดิน ใหม่	เจ้าพนักงานที่ดิน ลงลายมือชื่อ ประทับตรา		
				ไร่	งาน	ตารางวา	ไร่	งาน	ตารางวา				
วันที่ 19 พฤศจิกายน 2539	แบ่งกรรม สิทธิ์ร่วม	1. นายอินทิม รัตนัง	นายอินทิม รัตนัง	-	1	19	3	2	58	4846 7 0688			
		2. นางบุญนัฏ เศรษฐ์								643			
		3. นางทิฆรา แกรโมง								54025	(นายวิมลพันธ์ เตียมศักดิ์)		
		4. นายอินตา รัตนัง	นายอินทิม รัตนัง	-	1	05	3	1	53	4846 7 0688			
		5. นายอำนาจ รัตนัง								644			
										54026	(นายวิมลพันธ์ เตียมศักดิ์)		
					นายอินทิม รัตนัง	-	1	18	3	-	05	4846 7 0688	
											645		
											54027	(นายวิมลพันธ์ เตียมศักดิ์)	
					นางบุญนัฏ เศรษฐ์	-	1	18	2	3	17	4846 7 0688	
											646		
											54028	(นายวิมลพันธ์ เตียมศักดิ์)	
					นางบุญนัฏ เศรษฐ์	-	1	01	2	2	16	4846 7 0688	
											647		
											54029	(นายวิมลพันธ์ เตียมศักดิ์)	
			นางทิฆรา แกรโมง	-	1	27	2	-	89	4846 7 0688			
									648				
									54030	(นายวิมลพันธ์ เตียมศักดิ์)			
			นางทิฆรา แกรโมง	-	1	14	1	3	75	4846 7 0688			
									649				
									54031	(นายวิมลพันธ์ เตียมศักดิ์)			
			นายอินตา รัตนัง	-	1	04	1	2	71	4846 7 0688			
									650				
									54032	(นายวิมลพันธ์ เตียมศักดิ์)			
			นายอินตา รัตนัง	-	1	09	1	1	62	4846 7 0688			
									651				
									54033	(นายวิมลพันธ์ เตียมศักดิ์)			
			นายอำนาจ รัตนัง	-	1	07	1	-	55	4846 7 0688			
									652				
									54034	(นายวิมลพันธ์ เตียมศักดิ์)			
			นายอินตา รัตนัง	-	1	08	-	3	47	4846 7 0688			
									653				
									54035	(นายวิมลพันธ์ เตียมศักดิ์)			
			นายอินตา รัตนัง	-	3	47	-	-	-	-			

เป็นภาพลักษณ์ที่สำเนาจากสื่อบันทึกข้อมูล
ในฐานข้อมูลของกรมที่ดิน

จำนวน 6 แผ่น

(นางจุฑามาศ บุญทาศรี)
30 ส.ค. 2567

มีใบต่อแผ่นที่ 9 ส.ย. 2561

สารบัญจดทะเบียน (ใบต่อ น.ส.๔๖)

แผ่นที่
หน้า ก

โฉนดที่ดินเลขที่ 36848

36848 - 4/5

จดทะเบียน วัน เดือน ปี	ประเภท การ จดทะเบียน	ผู้เสียภาษี	ผู้รับสัญญา	เนื้อที่ ตามสัญญา			เนื้อที่ คงเหลือ			ราคา เลขที่ดิน โฉนดที่ดิน ใหม่	เจ้าพนักงานที่ดิน ลงลายมือชื่อ ประทับตรา
				ไร่	งาน	ตารางวา	ไร่	งาน	ตารางวา		
วันที่ 7 พฤษภาคม 2540	การจำหน่าย	ดิเรกธรรม์ 36848	นาย ปาโย	โฉนดที่ดินเลขที่ 36848			โฉนดที่ดินเลขที่ 54028				(นายพิชัย อหะกุล)
วันที่ 7 พฤษภาคม 2540	การจำหน่าย	ดิเรกธรรม์ 36848	นาย ปาโย	โฉนดที่ดินเลขที่ 36848			โฉนดที่ดินเลขที่ 54030				(นายพิชัย อหะกุล)
วันที่ 4 ธันวาคม 2540	การจำหน่าย	ดิเรกธรรม์ 36848	นาย ปาโย	โฉนดที่ดินเลขที่ 36848			โฉนดที่ดินเลขที่ 54033, 54034, 54035				(นายพิชัย อหะกุล)
วันที่ 21 ธันวาคม พ.ศ. 2543	การจำหน่าย	ดิเรกธรรม์ 36848	นาย ปาโย	โฉนดที่ดินเลขที่ 36848			โฉนดที่ดินเลขที่ 54051, 54052				(นายพิชัย อหะกุล)
วันที่ 21 ธันวาคม พ.ศ. 2543	การจำหน่าย	ดิเรกธรรม์ 36848	นาย ปาโย	โฉนดที่ดินเลขที่ 36848			โฉนดที่ดินเลขที่ 54029				(นายพิชัย อหะกุล)
วันที่ 24 ธันวาคม พ.ศ. 2544	ขาย	นายอินท รัตสี	นายบรรณ นสีโฆธ				3 47				(นายพิชัย อหะกุล)
วันที่ 24 ตุลาคม พ.ศ. 2546	ให้	นายบรรณ นสีโฆธ	นางรัศมีเดือน นสีโฆธ				3 47				(นายพิชัย อหะกุล)
วันที่ 27 มกราคม พ.ศ. 2549	แบ่งโฉนด ใหม่	นางรัศมีเดือน นสีโฆธ	นางประสา นสีโฆธ				33		3 14	4846) 6688	(นางสาวกรวิ รัตนแล้ว)

เป็นภาพลักษณ์ที่สำเนาจากข้อมูลของกรมที่ดิน
จำนวน 6 แผ่น
วันที่ 7 ส.ค. 2540 4 ก.ค. 2540
21 ส.ค. 2540 3 กรกฎาคม

30 ส.ค. 2567

สารบัญจดทะเบียน (ใบข้อ ม.๕๙)

6804 - 815
แผ่น
หน้า ๕

จดทะเบียน วัน เดือน ปี	ประเภท การ จดทะเบียน	ผู้ให้สัญญา	ผู้รับสัญญา	เลขที่คน ตามสัญญา		เลขที่คน จดทะเบียน		วันที่ จดทะเบียน	เจ้าพนักงาน จดทะเบียน
				ย. ร.	ท. ร.	ย. ร.	ท. ร.		
วันที่ ๓ มีนาคม พ.ศ. ๒๕๖๐	ทุนจดทะเบียน	บริษัท...
วันที่ ๑ ตุลาคม พ.ศ. ๒๕๖๓	จำนวน รางวัลโอน	3	14	-	-	-	...
วันที่ ๒๘ มิถุนายน พ.ศ. ๒๕๖๔

เป็นภาพลักษณ์ที่ถ่ายมาจากสื่อบันทึกข้อมูลคอมพิวเตอร์
 ในฐานข้อมูลของกรมที่ดิน จำนวน ๖ แผ่น

(นางจุฬามาศ บุญทาศรี)
 30 ต.ค. 2567

วันที่ 30 สิงหาคม ๒๕๖๗

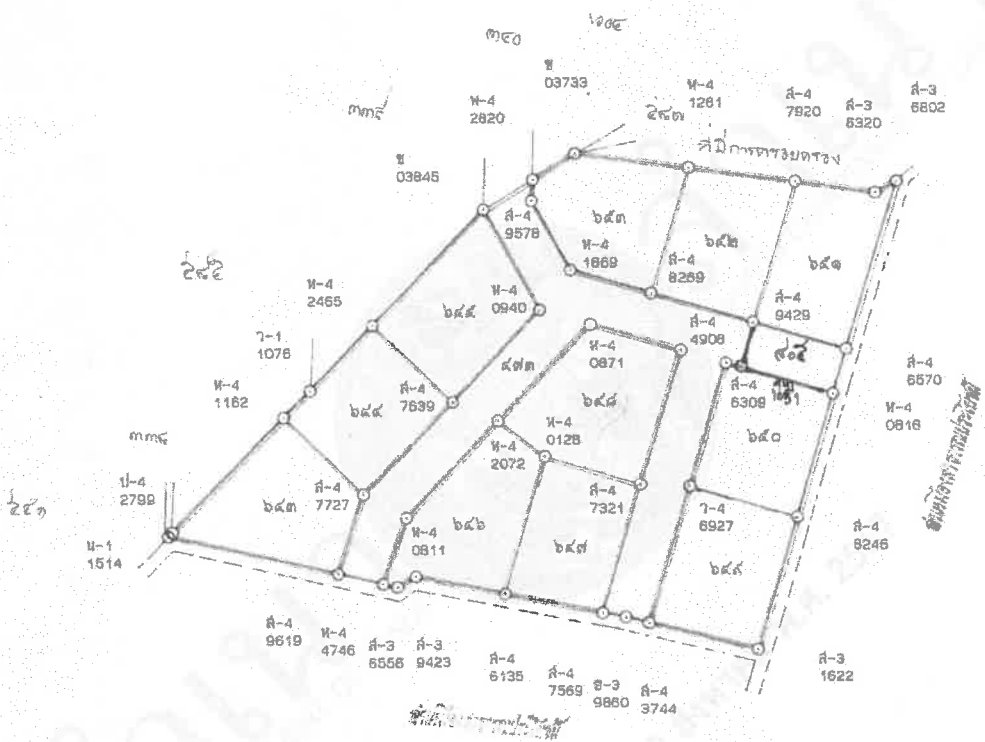
รูปแผนที่ (ใบต่อ)

แผนที่ ๑

ที่ดินรยวาง 4846 ปี 0668 เลขที่ดิน ๕๗๓ หน้าสำรวจ ๕๐๕๕ โฉนดที่ดินเลขที่ ๓๗๕๕๕

ตำบล ป่าไผ่ อำเภอ สีนทราย จังหวัด เชียงใหม่


มาตราส่วน ๑ : ๑๐๐๐



เป็นภาพลักษณ์ที่สำเนาจากเดือนกุมภาพันธ์ข้อมูลคอมพิวเตอร์
ในฐานข้อมูลของกรมที่ดิน จำนวน ๖ แผ่น

๑

(นางจุฑามาศ บุญทาศรี)
30 ส.ค. 2567


 นายสมศักดิ์ วัฒนศิริ
 (นายบรรณาธิกร เมษสุวรรณ)

Mr. P. ... หัวหน้าการ
 ... ๑๗ ๓๐ 61๑๘
 ...
 ...


 เจ้าพนักงานที่ดิน

สำหรับโฉนดฉบับสำนักงานที่ดิน (นายวิมลสิทธิ์ สีเงินสกุล)

สารบัญชีทะเบียนอิเล็กทรอนิกส์

โฉนดที่ดินเลขที่

36848

อำเภอ

สันทราย

จดทะเบียน วัน เดือน ปี	ประเภทการ จดทะเบียน	ผู้ให้สัญญา	ผู้รับสัญญา	เนื้อที่ดินตามสัญญา			เนื้อที่ดินคงเหลือ			ระหว่าง เลขที่ดิน โฉนด ที่ดินใหม่	เจ้าพนักงานที่ดิน ลงลายมือชื่อ ประทับตรา
				ไร่	งาน	ตาราง วา	ไร่	งาน	ตาราง วา		
วันที่ 27 กันยายน พ.ศ. 2566	ไถ่ถอนจากจำนอง รวมสี่โฉนด	นางสาวสุธาสี พึ่งรัมย์ ผู้รับจำนอง	1. นางรัศมีเดือน สรวงประภา 2. นางรัศมีเดือน สรวงประภา ผู้ไถ่ถอน	-	3	47	-	-	-	-	<i>[Signature]</i> (นางรำแพน นพคุณ)
วันที่ 27 กันยายน พ.ศ. 2566	จำนอง รวมสี่โฉนด	นางรัศมีเดือน สรวงประภา	นายเสถียร ก่อเกียรติตระกูล ผู้รับจำนอง	-	3	47	-	-	-	-	<i>[Signature]</i> (นางรำแพน นพคุณ)

เป็นภาพลักษณ์ที่สำเนาจากโฉนดบันทึกข้อมูลคอมพิวเตอร์
 ในฐานข้อมูลของกรมที่ดิน จำนวน 6 แผ่น

[Signature]
 (นางจุฑามาศ บุญทาศรี)
 30 ส.ค. 2567

สารบัญจดทะเบียน

วันที่ เดือน ปี	ประเภท การ จดทะเบียน	คู่สมรส	คู่สมรส	เลขที่ จดทะเบียน		เลขที่ จดทะเบียน		เลขที่ จดทะเบียน	จังหวัด
				ชาย	หญิง	ชาย	หญิง		
วันที่ 16 กรกฎาคม พ.ศ. 2550	จดทะเบียน	นางสุจิตรา ราชวี	นายอุไร (นายสุจิตตพงศ์ สุไสย)	-	3 442	-	-	-	จังหวัดสุพรรณบุรี
วันที่ 10 ตุลาคม พ.ศ. 2551	โอนจดทะเบียน	นายอุไร (ผู้รับจดทะเบียน)	นางสุจิตรา ราชวี (ผู้โอน)	-	3 442	-	-	-	จังหวัดสุพรรณบุรี
วันที่ 4 สิงหาคม พ.ศ. 2552	ไม่	นางสุจิตรา ราชวี	นางวิมลเดือน ธรรมะธาดา	-	3 442	-	-	-	จังหวัดสุพรรณบุรี
วันที่ 27 สิงหาคม พ.ศ. 2556	จดทะเบียน สองโหล	นางวิมลเดือน ธรรมะธาดา	นอ.ธนากรกรุงไทย (ผู้รับจดทะเบียน)	-	3 442	-	-	-	จังหวัดสุพรรณบุรี
วันที่ ๒๐ ตุลาคม พ.ศ. ๒๕๕๖	โอน จดทะเบียน สองโหล	นอ.ธนากรกรุงไทย	นางวิมลเดือน ธรรมะธาดา (ผู้โอน)	-	3 442	-	-	-	จังหวัดสุพรรณบุรี
วันที่ ๒๖ ธันวาคม พ.ศ. ๒๕๖๐	จดทะเบียน สามโหล	นางวิมลเดือน ธรรมะธาดา	ธนากรขอนแก่น (ผู้รับจดทะเบียน)	-	3 442	-	-	-	จังหวัดสุพรรณบุรี

เป็นภาพที่ถ่ายมีสำเนาจากสื่ออิเล็กทรอนิกส์ของกรมการปกครอง
 ในฐานข้อมูลของกรมที่ดิน จำนวน 2 แผ่น

30 ส.ค. 2567

สารบัญจดทะเบียน

289

วันที่จดทะเบียน	ประเภทการจดทะเบียน	ผู้จดทะเบียน	ผู้รับจดทะเบียน	เลขที่จดทะเบียน			วันที่จดทะเบียน	เจ้าพนักงานออกใบจดทะเบียน
				เลขที่จดทะเบียน	เลขที่จดทะเบียน	เลขที่จดทะเบียน		
วันที่ 26 กุมภาพันธ์ 2540	จ้างเป็นช่างซ่อมแซมโคม	นายกำลา สมมิตร	ธนาคารกรุงไทยจำกัด (มหาชน) (ผู้รับจ้าง)	-	-	68		
วันที่ 15 มีนาคม พ.ศ. 2547	โอนสิทธิการรับจ้างช่างซ่อมแซมโคม	ธนาคารกรุงไทย จำกัด (มหาชน)	บริษัทบริหารสินทรัพย์ไทย ยูนิโคม	-	-	68		
วันที่ 22 สิงหาคม พ.ศ. 2548	โอนช่างรับจ้างช่างซ่อมแซมโคม	นายกำลา สมมิตร	บริษัทบริหารสินทรัพย์ไทย (ยูนิโคม)	-	-	68		
วันที่ 22 มีนาคม พ.ศ. 2555	ช่าง	นายกำลา สมมิตร	บริษัทบริหารสินทรัพย์ไทย นายภาณุ นิตยะ	-	-	68		
วันที่ 5 เมษายน พ.ศ. 2555	ช่าง	นายภาณุ นิตยะ	นางวิณีเดือน สรงนระภา	-	-	68		
วันที่ 27 สิงหาคม พ.ศ. 2556	จ้างช่างช่างโคม	นางวิณีเดือน สรงนระภา	บมจ.ธนาคารกรุงไทย (ผู้รับจ้าง)	-	-	68		
วันที่ 10 ตุลาคม พ.ศ. ๒๕๕๘	โอนช่างจากช่างซ่อมแซมโคม	บมจ.ธนาคารกรุงไทย	นางวิณีเดือน สรงนระภา (ผู้โอน)	-	-	๖๘		
วันที่ ๒๖ กรกฎาคม พ.ศ. ๒๕๖๐	จ้างช่างช่างโคม	นางวิณีเดือน สรงนระภา	ธนาคารออมสิน (ผู้รับจ้าง)	-	-	๖๘		









เป็นภาพลักษณ์ที่สำเนาจาก...
 ในฐานข้อมูลของกรมที่ดิน
 จำนวน 2 แผ่น
 (นางจตุรนาถ บุญทาศักดิ์)
 30 ส.ค. 2567

สารบัญชีจดทะเบียน



วันที่จดทะเบียน	ประเภทการจดทะเบียน	ผู้จดทะเบียน	ผู้รับจดทะเบียน	เมื่อก่อนตามสัญญา			เมื่อก่อนจดทะเบียน			รวมเลขจดทะเบียน	เลขจดทะเบียน
				ย.	จ.	ต.	ย.	จ.	ต.		
วันที่ 7 พฤษภาคม 2540	รวม	นางสุภาวดี เกษมสุข	นางสมใจ อภัยธาดา	-	1	18					
วันที่ 7 พฤษภาคม 2540	จำนวนเงิน		นางสมใจ อภัยธาดา ธนาคารกรุงไทย จำกัด (มหาชน) (ผู้รับจ้างของ)	-	1	18					
วันที่ 9 กุมภาพันธ์ พ.ศ. 2548	รวม	นางสุภาวดี เกษมสุข	นางสมใจ อภัยธาดา	-	1	18	-	-	-		
วันที่ 9 กุมภาพันธ์ พ.ศ. 2548	รวม	นางสุภาวดี เกษมสุข	นางสมใจ อภัยธาดา ธนาคารกรุงไทย จำกัด (มหาชน) (ผู้รับจ้างของ)	-	1	18	-	-	-		
วันที่ 13 สิงหาคม พ.ศ. 2554	รวม		นางสุภาวดี เกษมสุข	-	1	18	-	-	-		
วันที่ 13 สิงหาคม พ.ศ. 2554	จำนวนเงิน		นางสุภาวดี เกษมสุข ธนาคารกรุงไทย จำกัด (มหาชน) (ผู้รับจ้างของ)	-	1	18	-	-	-		
วันที่ 1 ตุลาคม พ.ศ. 2558	โอนชื่อบุคคล		นางสุภาวดี เกษมสุข	-	1	18	-	-	-		
วันที่ 1 ตุลาคม พ.ศ. 2563	รวม		นางสุภาวดี เกษมสุข	-	1	18	-	-	-		

Handwritten signatures and stamps of the Department of Business Administration, Ministry of Commerce, Thailand, including the name of the Registrar.

เป็นภาพลักษณ์ที่สำเนาจาก...
 จำนวน 3 หน้า
 (นางสุภาวดี เกษมสุข)
 30 ต.ค. 2567

สารบัญจดทะเบียนอิเล็กทรอนิกส์

โฉนดที่ดินเลขที่

54028

อำเภอ

สันทราย

จดทะเบียน วัน เดือน ปี	ประเภทการ จดทะเบียน	ผู้ให้สัญญา	ผู้รับสัญญา	เนื้อที่ดินตามสัญญา			เนื้อที่ดินคงเหลือ			ระหว่าง เลขที่ดิน โฉนด ที่ดินใหม่	เจ้าพนักงานที่ดิน ลงลายมือชื่อ ประทับตรา
				ไร่	งาน	ตาราง วา	ไร่	งาน	ตาราง วา		
วันที่ 27 กันยายน พ.ศ. 2566	ไถ่ถอนจากจำนอง รวมสี่โฉนด	นางสาวสุธาสี พึ่งรัศมี ผู้รับจำนอง	นางรัศมีเดือน สรวงประภา ผู้ไถ่ถอน	-	1	18	-	-	-	-	<i>[Signature]</i> (นางรำนพน นพคุณ)
วันที่ 27 กันยายน พ.ศ. 2566	จำนอง รวมสี่โฉนด	นางรัศมีเดือน สรวงประภา	นายเสถียร ก่อเกียรติตระกูล ผู้รับจำนอง	-	1	18	-	-	-	-	<i>[Signature]</i> (นางรำนพน นพคุณ)
											<p>เป็นภาพลักษณ์ที่นำมาจากสื่อบันทึกข้อมูลคอมพิวเตอร์ ในฐานข้อมูลของกรมที่ดิน จำนวน 3 แผ่น</p> <p><i>[Signature]</i> (นางจุฑามาศ บุญหาศรี) 30 ส.ค. 2567</p>

สารบัญชีจดทะเบียน

วันที่จดทะเบียน	ประเภทการจดทะเบียน	ผู้จดทะเบียน	ผู้รับจดทะเบียน	เลขที่จดทะเบียน			จำนวนเงินจดทะเบียน	จำนวนเงินชำระ
				ย.ก.	จ.ก.	ค.ก.		
วันที่ ๒๗ พฤษภาคม ๒๕๕๓	จาก	นางอนุทิน ใจดีศรี	๑. นาง อรุณดา นิลโกมล ๒. นาง รุณี ใจดีศรี	-	๐	๐๐	-	-
วันที่ ๒๕ พฤษภาคม ๒๕๕๓	จากฉบับ เปลี่ยน	๑. นาง อรุณดา นิลโกมล ๒. นาง รุณี ใจดีศรี	นาง อรุณดา นิลโกมล ผู้รับจดทะเบียน	-	๑	๐๑	-	-
วันที่ ๒๔ ตุลาคม ๒.๕.๒๕๕๖	ให้ เลขที่ (๒๕๕๖) จาก	๑. นาง อรุณดา นิลโกมล ๒. นาง รุณี ใจดีศรี	นาง อรุณดา นิลโกมล ผู้รับจดทะเบียน	-	๑	๐๑	-	-
วันที่ ๒๐ พฤษภาคม ๒.๕.๒๕๕๖	โอน จาก	นาง อรุณดา นิลโกมล (ผู้รับจดทะเบียน)	นาง รุณี ใจดีศรี ผู้รับจดทะเบียน	-	๑	๐๑	-	-
วันที่ ๒๐ พฤษภาคม ๒.๕.๒๕๕๖	จาก เดิม จาก	นาง รุณี ใจดีศรี ผู้รับจดทะเบียน	นาง อรุณดา นิลโกมล ผู้รับจดทะเบียน	-	๑	๐๑	-	-
วันที่ ๑ สิงหาคม ๒.๕.๒๕๕๖	เพิ่ม จาก ประเภท จาก	นาง รุณี ใจดีศรี ผู้รับจดทะเบียน	บริษัท อรุณดา นิลโกมล ผู้รับจดทะเบียน	-	๑	๐๑	-	-
วันที่ พฤษภาคม ๒.๕.๒๕๕๖	ลด จาก จาก	บริษัท อรุณดา นิลโกมล ผู้รับจดทะเบียน	นาง รุณี ใจดีศรี ผู้รับจดทะเบียน	-	-	-	-	-
วันที่ พฤษภาคม ๒.๕.๒๕๕๖	รวม จาก	นาง รุณี ใจดีศรี ผู้รับจดทะเบียน	นาง อรุณดา นิลโกมล ผู้รับจดทะเบียน	-	-	-	-	-

เจ้าพนักงานจัด
นาย พงษ์ ใจดีศรี

(นาย กิตติ ใจดีศรี นายวิชาคนบรรพชา)

นาง อรุณดา นิลโกมล
นาง รุณี ใจดีศรี

นาง รุณี ใจดีศรี
นาง อรุณดา นิลโกมล

นาง อรุณดา นิลโกมล
นาง รุณี ใจดีศรี

เป็นภาคหลักบัญชีที่สามารถนำไปใช้
ในฐานะข้อมูลของกรมที่ดิน

สารบัญชีจดทะเบียนอิเล็กทรอนิกส์

โฉนดที่ดินเลขที่

54029

อำเภอ

สันทราย

จดทะเบียน วัน เดือน ปี	ประเภทการ จดทะเบียน	ผู้ให้สัญญา	ผู้รับสัญญา	เนื้อที่ดินตามสัญญา			เนื้อที่ดินคงเหลือ			ระหว่าง เลขที่ดิน โฉนด ที่ดินใหม่	เจ้าพนักงานที่ดิน ลงลายมือชื่อ ประทับตรา
				ไร่	งาน	ตาราง วา	ไร่	งาน	ตาราง วา		
วันที่ 27 กันยายน พ.ศ. 2566	ไถ่ถอนจากจำนอง รวมสี่โฉนด	นางสาวสุธาสี พึ่งรัมย์ ผู้รับจำนอง	นางรัศมีเดือน สรวงประภา ผู้ไถ่ถอน	-	1	1	-	-	-	-	<i>[Signature]</i> (นางรพีพรรณ นพคุณ)
วันที่ 27 กันยายน พ.ศ. 2566	จำนอง รวมสี่โฉนด	นางรัศมีเดือน สรวงประภา	นายเสถียร ก่อเกียรติตระกูล ผู้รับจำนอง	-	1	1	-	-	-	-	<i>[Signature]</i> (นางรพีพรรณ นพคุณ)
				เป็นภาพลักษณ์ที่สำเนาจากมีบันทึกข้อมูลคอมพิวเตอร์ ในฐานะข้อมูลของกรมที่ดิน							จำนวน 3 แผ่น <i>[Signature]</i> (นางจุฑามาศ บุญทาศวี) 30 ส.ค. 2567



สารบัญจดทะเบียน

ที่จดทะเบียน ปี	ประเภท การ จดทะเบียน	ผู้ จดทะเบียน	ผู้ รับจดทะเบียน	เลขที่ จดทะเบียน		เลข ที่ ออก	สถานที่ จดทะเบียน
				เลขที่ จดทะเบียน	เลขที่ จดทะเบียน		
ที่ 7 พ.ศ. 2540	ชาย	นางสีดา คุ้มใจ	นายอภัย เสงรา	-	127		
ที่ 9 พ.ศ. 2540	จำนอง ที่ดิน	นายอภัย เสงรา	นางอรุณใจ จักดี (ภรรยา) (ผู้รับจดทะเบียน)	-	127		
ที่ 20 พ.ศ. 2540	จดทะเบียน การค้า	นางอรุณใจ จักดี (ภรรยา) (ผู้รับจดทะเบียน)	นายอภัย เสงรา	-	127	-	-
ที่ 20 พ.ศ. 2540	ชาย	นายอภัย เสงรา	นางศิริลักษณ์ สงคราม	-	127	-	-
ที่ 20 พ.ศ. 2540	ชาย (เป็นของ ภรรยา)	นางศิริลักษณ์ สงคราม	นางอรุณใจ จักดี (ภรรยา) (ผู้รับจดทะเบียน)	-	127	-	-
ที่ 9 พ.ศ. 2551	ที่ดิน จำนอง ที่ดิน ของ นางอรุณใจ	นางศิริลักษณ์ สงคราม	น.ส. นางอรุณใจ จักดี (ภรรยา) (ผู้รับจดทะเบียน)	-	127	-	-
ที่ 0 พ.ศ. 2560	โอนจาก จำนวน ของ นางอภัย	น.ส. นางอรุณใจ จักดี (ภรรยา)	นางศิริลักษณ์ สงคราม (ผู้โอน)	-	127	-	-
ที่ 0 พ.ศ. 2560	จำนวน โอน	นางศิริลักษณ์ สงคราม	นางอรุณใจ ใจดี (ผู้รับจดทะเบียน)	-	127	-	-

เป็นหลักฐานที่สืบมาจากสื่อบันทึกข้อมูลทางทะเบียน
ในฐานข้อมูลของกรมที่ดิน

3
ฉบับ
30 ส.ค. 2567

สารบัญชีทะเบียนอิเล็กทรอนิกส์

โฉนดที่ดินเลขที่

54030

อำเภอ

สันทราย

จดทะเบียน วัน เดือน ปี	ประเภทการ จดทะเบียน	ผู้ให้สัญญา	ผู้รับสัญญา	เนื้อที่ดินตามสัญญา			เนื้อที่ดินคงเหลือ			ระหว่าง เลขที่ดิน โฉนด ที่ดินใหม่	เจ้าพนักงานที่ดิน ลงลายมือชื่อ ประทับตรา
				ไร่	งาน	ตาราง วา	ไร่	งาน	ตาราง วา		
วันที่ 27 กันยายน พ.ศ. 2566	ไถ่ถอนจากจำนอง รวมสี่โฉนด	นางสาวสุธาสี พึ่งรัมย์ ผู้รับจำนอง	นางรัศมีเดือน สรวงประภา ผู้ไถ่ถอน	-	1	27	-	-	-	-	<i>นางรุ่ง</i> (นางรุ่งแทน นพคุณ)
วันที่ 27 กันยายน พ.ศ. 2566	จำนอง รวมสี่โฉนด	นางรัศมีเดือน สรวงประภา	นายเสถียร ก่อเกียรติตระกูล ผู้รับจำนอง	-	1	27	-	-	-	-	<i>นางรุ่ง</i> (นางรุ่งแทน นพคุณ)
											<p>เป็นภาพลักษณ์ที่สืบเนื่องมาจาก...</p> <p>ในฐานะข้อมูลของกรมที่ดิน</p> <p>3</p> <p><i>A</i></p> <p>(นางจุฑามาศ บุญหาศรี)</p> <p>30 ส.ค. 2567</p>



สารบัญจดทะเบียน

จดทะเบียน เดือน ปี	ประเภท การ จดทะเบียน	ผู้ ประสงค์ จะ ขอ จดทะเบียน	ผู้ รับ สัญญา	เนชกคน ตามสัญญา			เนชกคน คงเหลือ			รวม เลขที่ จดทะเบียน ใหม่	เจ้าพนักงาน สงเคราะห์ ประทุมตรา
				ไว้ ไว้	ตรา ไว้	ตรา ไว้	ไว้ ไว้	ตรา ไว้	ตรา ไว้		
วันที่ 26 เมษายน พ.ศ. 2553	ขาย	นางสาววิภา จรุง	นางวันเดือน สงเคราะห์	-	1	-	-	-	-	-	
วันที่ 18 มิถุนายน พ.ศ. 2556	จำนวนรวม ของ ยศ	นางวันเดือน สงเคราะห์	ธนาคารออมสิน (ผู้รับจ้าง)	-	1	-	-	-	-	-	
วันที่ ๒๖ ธันวาคม พ.ศ. ๒๕๖๐	โอนมาจาก จำนวน ของโอน	ธนาคารออมสิน	นางวันเดือน สงเคราะห์ (ผู้โอน)	-	1	-	-	-	-	-	
วันที่ ๒๖ ธันวาคม พ.ศ. ๒๕๖๐	จำนวนเงิน หลักประกัน	นางวันเดือน สงเคราะห์	ธนาคารออมสิน (ผู้รับจ้าง)	-	-	-	-	-	-	-	

ขอแจ้งว่า ในการชำระเงิน โฉนดที่ดิน
เป็นเงินระบอบนี้ ซึ่งโดยปกติแล้ว
ผู้รับซื้อสัญญา โฉนดที่ดิน ๑๐๐๐,
๘๘๖๖, ๕๐๐๐๐, หักค่าไม่ ส่วนที่เหลือ
จึงคิดเงินใหม่ เป็นระบอบโอนฯ ตามสัญญา
จำนวนเงินวันที่ ๒๖ ธันวาคม ๒๕๖๐

เป็นภาพลักษณ์ที่สำเนาจากฉบับนี้
ในฐานะข้อมูลของกรมที่ดิน

2
(นางจุฑามาศ บุญทาสี)
30 ส.ค. 2567





คำขอ.....ตรวจสอบกรรมสิทธิ์ที่ดิน.
ที่สำนักงานที่ดินแห่งใดแห่งหนึ่งด้วยระบบสารสนเทศ
ฉบับที่..... ๕๐๐

สำนักงานที่ดิน.....จังหวัดเชียงใหม่
วันที่..... - เดือน.....ปี..... พุทธศักราช

ข้าพเจ้า.....ธนาคารอมสิน.....ผู้ขอ.....อายุ..... 41 ปี.....เชื้อชาติ.....ไทย
(โดย นายอัครชัย จันทร์ขอนแก่น (3-5603-00285-73-6) แทน)

สัญชาติ.....ไทย.....อยู่บ้านเลขที่..... 470.....หมู่ที่..... - ถนน..... พหลโยธิน..... ต.รอก/ซอย.....
ตำบล/แขวง..... สามเสนใน..... อำเภอ/เขต..... พญาไท..... จังหวัด..... กรุงเทพมหานคร..... โทร 086-7062798

ขอยื่นคำขอตรวจสอบหลักทรัพย์โดยขอให้พนักงานเจ้าหน้าที่ตรวจสอบในพื้นที่ความรับผิดชอบของ สำนักงานที่ดินจังหวัดเชียงใหม่
ด้วยระบบสารสนเทศและขอให้ถือคำด้วยความสัตย์จริงว่า

ข้อ ๑. ด้วย.....ข้าพเจ้าฯ เป็นเจ้าหน้าที่ (โจทก์) ตามคำพิพากษาของศาลจังหวัดเชียงใหม่ ในคดีหมายเลขคำที่ ผบ๕329/2566
คดีหมายเลขแดงที่ ผบ๕1543/2566 ลว. 28 สิงหาคม 2566 ขอรับรองว่า เป็นผู้ที่มีสิทธิตรวจสอบหลักทรัพย์ได้ตามกฎหมาย มีความประสงค์
ขอตรวจสอบหลักทรัพย์ของบุคคล/นิติบุคคล ดังต่อไปนี้

1. นายอัครชัย พงศ์พิทักษ์..... (จำเลยที่ 1)..... เลขบัตร 3-5705-00578-74-5.....

ข้อ ๒. ฉะนั้นขอให้เจ้าหน้าที่พนักงานที่ดิน.....ได้โปรดพิจารณาตรวจสอบกรรมสิทธิ์ที่ดินบุคคลดังกล่าวให้ด้วย.....
โดยข้าพเจ้ายินยอมชำระค่าธรรมเนียมขอเสียตามระเบียบและขอให้จัดหาเจ้าหน้าที่ลงชื่อเป็นพยานให้ปรากฏลงในคำขอนี้ด้วย.....

ลงชื่อ..... (3-5603-00285-73-6) ผู้ขอ(แทนตามมอบ ลว. 10 ตุลาคม 2562)

ลงชื่อ..... (นางสาวคณินตรา นนทธรรม)..... พยาน / ผู้บันทึก

ลงชื่อ..... พยาน

เรียน หัวหน้าฝ่ายทะเบียน

ผู้ขอมีความประสงค์ขอตรวจสอบหลักทรัพย์ด้วยระบบสารสนเทศ ของบุคคล/นิติบุคคล จำนวน1..... ราย

ตรวจสอบแล้วพบว่า ผู้ขอเป็นผู้มีสิทธิตามกฎหมายมาตรา ๒๔ (๘) แห่ง พ.ร.บ. ข้อมูลข่าวสารฯ ๒๕๔๐

ที่จะตรวจสอบหลักทรัพย์ดังกล่าวได้เพราะ

เปิดเผยข้อมูล

เห็นควรรับคำขอ

(นางสาวคณินตรา นนทธรรม)

ข้าได้รับทราบรายงาน รายการผลการ

ตรวจสอบหลักทรัพย์แล้ว

- ดำเนินการตามเสนอ
- แจ้งผู้ขอทราบ

(นายารราช วีรวงศ์ตระกูล)

สำเนาถูกต้อง

(นางสาวคณินตรา นนทธรรม)

นักวิชาการที่ดินชำนาญการ

รายงาน รายการผลการสอบถามข้อมูลตรวจสอบหลักทรัพย์ (ผู้ถือกรรมสิทธิ์)

สำนักงานที่ดินจังหวัดเชียงใหม่ จังหวัด เชียงใหม่

จำนวนรายการที่ค้นพบ 0 รายการ

เลขประจำตัวประชาชน : 3-5705-00578-74-5

ชื่อเจ้าของหลักทรัพย์ :

ลำดับที่	ประเภทหลักทรัพย์	ที่ตั้งหลักทรัพย์	เนื้อที่(ไร่-งาน-วา)
-	-	ไม่พบรายการหลักทรัพย์	-



คำขอ.....ตรวจสอบกรรมสิทธิ์ที่ดิน .
ที่สำนักงานที่ดินแห่งใดแห่งหนึ่งด้วยระบบสารสนเทศ
ฉบับที่..... ๒๕๖

สำนักงานที่ดิน จังหวัดเชียงใหม่

วันที่.....เดือน ๒๑ ส.ค. ๒๕๖๗

ข้าพเจ้า.....ธนาคารออมสิน.....ผู้ขอ.....อายุ 41 ปี เชื้อชาติ ไทย

(โดย นายอัครชัย จันทร์ขอนแก่น (3-5603-00285-73-6) แทน)

สัญชาติ ไทย.....อยู่บ้านเลขที่ 470 หมู่ที่ - ถนน พหลโยธิน : ตรอก/ซอย -

ตำบล/แขวง สามแสนโน อำเภอ/เขต พญาไท จังหวัด กรุงเทพมหานคร โทร086-7062798

ขอยื่นคำขอตรวจสอบหลักทรัพย์โดยขอให้พนักงานเจ้าหน้าที่ตรวจสอบในพื้นที่ความรับผิดชอบของ สำนักงานที่ดินจังหวัดเชียงใหม่
ด้วยระบบสารสนเทศและขอให้ถ้อยคำด้วยความสัตย์จริงว่า

ข้อ ๑. ด้วย.....ข้าพเจ้า ฯ เป็นเจ้าหนี้ (โจทก์) ตามคำพิพากษาของศาลจังหวัดเชียงใหม่ ในคดีหมายเลขคำที่ ผบE329/2566
คดีหมายเลขแดงที่ ผบE1543/2566 ลว. 28 สิงหาคม 2566 ขอรับรองว่า เป็นผู้มิสิทธิตรวจสอบหลักทรัพย์ได้ตามกฎหมาย มีความประสงค์
ขอตรวจสอบหลักทรัพย์ของบุคคล/นิติบุคคล ดังต่อไปนี้

1. นายอัครชัย พงษ์พิพาณิชย์ (จำเลยที่ 1) เลขบัตร 3-5705-00578-74-5

ข้อ ๒. ฉะนั้นขอให้เจ้าหน้าที่พนักงานที่ดิน ได้โปรดพิจารณาตรวจสอบกรรมสิทธิ์ที่ดินบุคคลดังกล่าวให้ด้วย
โดยข้าพเจ้ายินยอมชำระค่าธรรมเนียมยอมเสียตามระเบียบและขอให้จัดหาเจ้าหน้าที่ลงชื่อเป็นพยานให้ปรากฏลงในคำขอนี้ด้วย

ลงชื่อ..... (3-5603-00285-73-6) ผู้ขอ(แทนตามมอบ ลว. 10 ตุลาคม 2562)

ลงชื่อ..... พยาน / ผู้บันทึก

ลงชื่อ..... (นางสาวคณินทราน นนทธรรม) พยาน

เรียน หัวหน้าฝ่ายทะเบียน

ผู้ขอมีความประสงค์ขอตรวจสอบหลักทรัพย์ด้วยระบบสารสนเทศ ของบุคคล/นิติบุคคล จำนวน1..... ราย

ตรวจสอบแล้วพบว่า ผู้ขอเป็นผู้มิสิทธิตามกฎหมายมาตรา ๒๔ (๘) แห่ง พ.ร.บ. ข้อมูลข่าวสารฯ ๒๕๔๐

ที่จะตรวจสอบหลักทรัพย์ดังกล่าวได้เพราะ

เปิดเผยข้อมูล

เห็นควรรับคำขอ

(นางสาวคณินทราน นนทธรรม)

ข้าได้รับทราบรายงาน รายการผลการ

ตรวจสอบหลักทรัพย์แล้ว

- ดำเนินการตามเสนอ

- แจ้งผู้ขอทราบ

(นายบรรพ พึ่งวงศ์ตระกูล)

สำเนาถูกต้อง

- 1 ส.ค. 2567

(นางสาวคณินทราน นนทธรรม)

นักวิชาการที่ดินชำนาญการ

- 4 ส.ค. 2567

รายงาน รายการผลการสอบถามข้อมูลตรวจสอบหลักทรัพย์ (ผู้ถือกรรมสิทธิ์)

สำนักงานที่ดินจังหวัดเชียงราย จังหวัด เชียงราย

จำนวนรายการที่ค้นพบ 0 รายการ

เลขประจำตัวประชาชน : 3-5705-00578-74-5

ชื่อเจ้าของหลักทรัพย์ :

ลำดับที่	ประเภทหลักทรัพย์	ที่ตั้งหลักทรัพย์	เนื้อที่(ไร่-งาน-วา)
-	-	ไม่พบรายการหลักทรัพย์	-



คำขอ.....ตรวจสอบกรรมสิทธิ์ที่ดิน.
ที่สำนักงานที่ดินแห่งใดแห่งหนึ่งด้วยระบบสารสนเทศ
ฉบับที่.....

RPP

สำนักงานที่ดิน จังหวัดเชียงใหม่

วันที่ เดือน 1 ส.ค. 2567 ครุราช

ข้าพเจ้า.....ธนวิศารอมสิน.....ผู้ขอ.....อายุ 41 ปี เชื้อชาติ.....ไทย.....

(โดย นายอัครชัย จันทร์ขอนแก่น (3-5603-00285-73-6) แทน)



สัญชาติ ไทย.....อยู่บ้านเลขที่.....470.....หมู่ที่.....- ถนน.....พหลโยธิน.....ตรอก/ซอย.....
ตำบล/แขวง.....สามเสนใน.....อำเภอ/เขต.....พญาไท.....จังหวัด.....กรุงเทพมหานคร.....โทร086-7062798

ขอยื่นคำขอตรวจสอบหลักทรัพย์โดยขอให้พนักงานเจ้าหน้าที่ตรวจสอบในพื้นที่ความรับผิดชอบของ สำนักงานที่ดินจังหวัดใหม่
สาขาสันป่าตอง ด้วยระบบสารสนเทศและขอให้ถ้อยคำด้วยความสัตย์จริงว่า

ข้อ ๑. ด้วย.....ข้าพเจ้าฯ เป็นเจ้าหนี้ (โจทก์) ตามคำพิพากษาของศาลจังหวัดเชียงใหม่ ในคดีหมายเลขดำที่ ผบE329/2566
คดีหมายเลขแดงที่ ผบE1543/2566. ตว. 28. สิงหาคม 2566 ขอรับรองว่า เป็นผู้ที่มีสิทธิตรวจสอบหลักทรัพย์ได้ตามกฎหมาย มีความประสงค์
ขอตรวจสอบหลักทรัพย์ของบุคคล/นิติบุคคล ดังต่อไปนี้

.....1.นางรัศมีเดือน ตรงประภา.....(จำเลยที่ 2).....เลขบัตร 3-5014-00077-23-1.....ไม่พบ.....

ข้อ ๒. ฉะนั้นขอให้เจ้าหน้าที่พนักงานที่ดิน.....ได้โปรดพิจารณาตรวจสอบกรรมสิทธิ์ที่ดินบุคคลดังกล่าวให้ด้วย
โดยข้าพเจ้ายินยอมชำระค่าธรรมเนียมยอมเสียตามระเบียบและขอให้จัดหาเจ้าหน้าที่ลงชื่อเป็นพยานให้ปรากฏลงในคำขอนี้ด้วย

ลงชื่อ..........(3-5603-00285-73-6)ผู้ขอ(แทนตามมอบ ตว. 10 ตุลาคม 2562)
ลงชื่อ..........พยาน / ผู้บันทึก
ลงชื่อ.....(นางสาวศนิษฐา นนทธรรม).....พยาน

เรียน หัวหน้าฝ่ายทะเบียน

ผู้ขอมีความประสงค์ขอตรวจสอบหลักทรัพย์ด้วยระบบสารสนเทศ ของบุคคล/นิติบุคคล จำนวน1..... ราย
ตรวจสอบแล้วพบว่า ผู้ขอเป็นผู้มีสิทธิ์ตามกฎหมายมาตรา ๒๔ (๘) แห่ง พ.ร.บ. ข้อมูลข่าวสารฯ ๒๕๔๐
ที่จะตรวจสอบหลักทรัพย์ดังกล่าวได้เพราะ.....เปิดเผยข้อมูล

เห็นควรรับคำขอ.....
.....(นางสาวศนิษฐา นนทธรรม)

ข้าได้รับทราบรายงาน รายการผลการ
ตรวจสอบหลักทรัพย์แล้ว

สำเนาถูกต้อง

(นางสาวศนิษฐา นนทธรรม)
นักวิชาการที่ดินชำนาญการ

- ดำเนินการตามเสนอ
- แจ้งผู้ขอทราบ

(นายวราภ วิจารณ์ตระกูล)
51 ส.ค. 2567

04 ส.ค. 2567

รายงาน รายการผลการตรวจสอบถามข้อมูลตรวจสอบหลักทรัพย์ (ผู้ถือกรรมสิทธิ์)
ที่สำนักงานที่ดินแห่งใดแห่งหนึ่งด้วยระบบสารสนเทศ
จำนวนรายการที่ค้นพบ 0 รายการ

เลขประจำตัวประชาชน 3501400077231

เลขที่อ้างอิงจากระบบ 0002334001

ชื่อเจ้าของหลักทรัพย์ นางรัศมีเดือน สรงประภา บิดา - มารดา -

พนักงานเจ้าหน้าที่ผู้ตรวจสอบ นายสมชาย คำรักษ์

ลำดับที่	ประเภทหลักทรัพย์	ที่ตั้งหลักทรัพย์	สำนักงานที่ตั้งหลักทรัพย์	เนื้อที่ (ไร่-งาน-ตร.วา)
-	-	ไม่พบรายการหลักทรัพย์	สำนักงานที่ดินจังหวัดเชียงใหม่ สาขาสันป่าตอง	-

ลงชื่อ นางสาวคณินตรา นนทธรรม

พนักงานเจ้าหน้าที่ (ผู้รับคำขอ)

วันที่ 1 มีนาคม 2567



(ท้องถิ่นเทศบาลเมืองแม่เหิยะ)

แบบรับรองรายการทะเบียนราษฎร จากฐานข้อมูลการทะเบียน
สำนักทะเบียนกลาง กรมการปกครอง กระทรวงมหาดไทย

ท.ร. 14/1

เลขประจำตัวประชาชน	3-5705-00578-74-5	เลขรหัสประจำบ้าน	5099-043419-2
ชื่อ	นายณัฏชัย พฤติพาณิชย์	เพศ	ชาย สัญชาติ ไทย
เกิดเมื่อ	26 มีนาคม 2509	อายุ	57 ปี สถานภาพ
มารดาชื่อ	รอด	3-5705-00578-73-7	สัญชาติ ไทย
บิดาชื่อ	จำรัส	3-5705-00578-72-9	สัญชาติ ไทย
ที่อยู่	25 ถนนธารทอง ต.ฟ้าฮ่าม อ.เมืองเชียงใหม่ จ.เชียงใหม่		

สำนักทะเบียน ท้องถิ่นเทศบาลนครเชียงใหม่

เข้ามาอยู่เมื่อวันที่ 21 เดือน กันยายน พ.ศ. 2561

บันทึกเพิ่มเติม บุคคลนี้มีภูมิลำเนาอยู่ในบ้านนี้

ปรับปรุงข้อมูลครั้งสุดท้าย วันที่ 21 เดือน พฤศจิกายน พ.ศ. 2566

รับรองว่าเป็นรายการจากฐานข้อมูลการทะเบียนราษฎร

วันที่ 21 เดือน พฤศจิกายน พ.ศ. 2566

Apk
(นางสาวอรุณี วงศ์ดาว)
นายทะเบียน
ผู้ช่วยนายทะเบียนท้องถิ่นเทศบาลเมืองแม่เหิยะ



ข้อมูลทะเบียนครอบครัว
กรมการปกครอง กระทรวงมหาดไทย
สำนักทะเบียน อำเภอเมืองเชียงใหม่ จังหวัดเชียงใหม่

ทะเบียนสมรส

รายการ	ชาย	หญิง
ชื่อ	วิชัย คำมูล	ดวง กั้นทะวงศ์
เลขประจำตัวประชาชน	3-5705-00578-74-5	3-5201-01434-27-8
วัน เดือน ปีเกิด	26 มีนาคม พ.ศ. 2509	25 กุมภาพันธ์ พ.ศ. 2515
จดทะเบียนสมรส	ณ สำนักทะเบียน อำเภอสันทราย เลขทะเบียนที่ 462/20302 วัน เดือน ปีที่จดทะเบียนสมรส 6 พฤศจิกายน พ.ศ. 2541 เวลา น.	จังหวัด เชียงใหม่
จดทะเบียนการหย่า	ณ สำนักทะเบียน อำเภอสันทราย เลขทะเบียนที่ 147/28430 วัน เดือน ปีที่จดทะเบียนการหย่า 28 พฤษภาคม พ.ศ. 2557 เวลา 14:40 น.	จังหวัด เชียงใหม่
บันทึกเพิ่มเติม	- โปรดตรวจสอบหลักฐานกับสำนักทะเบียนที่รับจดทะเบียนอีกครั้งหนึ่ง - โปรดดูรายละเอียดการบันทึกเพิ่มเติม	

ขอรับรองว่าเป็นรายการจากฐานข้อมูลทะเบียนครอบครัว

นายทะเบียน

13 พฤศจิกายน พ.ศ. 2566

ปลัดอำเภอ(เจ้าพนักงานปกครองชำนาญการ)ปฏิบัติราชการแทน
นายอำเภอเมืองเชียงใหม่



(ท้องถิ่นเทศบาลเมืองแม่เหิยะ)

แบบรับรองรายการทะเบียนราษฎร จากฐานข้อมูลการทะเบียน
สำนักทะเบียนกลาง กรมการปกครอง กระทรวงมหาดไทย


ท.ร. 14/1

เลขประจำตัวประชาชน	3-5014-00077-23-1	เลขรหัสประจำบ้าน	5014-041701-0
ชื่อ	นางรัศมีเดือน สร่งประภา	เพศ	หญิง สัญชาติ ไทย
เกิดเมื่อ	10 พฤษภาคม 2510 อายุ 56 ปี	สถานภาพ	เจ้าบ้าน
มารดาชื่อ	สุพัตรา 3-5014-00077-21-4	สัญชาติ	ไทย
บิดาชื่อ	ทองย้อย -	สัญชาติ	ไทย
ที่อยู่	117/3 หมู่ 2 ต.ป่าไผ่ อ.สันทราย จ.เชียงใหม่		
สำนักทะเบียน	ท้องถิ่นเทศบาลตำบลป่าไผ่		
เข้ามาอยู่เมื่อวันที่	8 เดือน กุมภาพันธ์ พ.ศ. 2545		
บันทึกเพิ่มเติม	บุคคลนี้มีภูมิลำเนาอยู่ในบ้านนี้		

ปรับปรุงข้อมูลครั้งสุดท้าย วันที่ 21 เดือน พฤศจิกายน พ.ศ. 2566

รับรองว่าเป็นรายการจากฐานข้อมูลการทะเบียนราษฎร

วันที่ 21 เดือน พฤศจิกายน พ.ศ. 2566


 (นางสาวอรุณี วงศ์ดาว)
 ผู้ช่วยนายทะเบียนท้องถิ่นเทศบาลเมืองแม่เหิยะ



ข้อมูลทะเบียนครอบครัว
กรมการปกครอง กระทรวงมหาดไทย
สำนักทะเบียน อำเภอเมืองเชียงใหม่ จังหวัดเชียงใหม่

ทะเบียนสมรส

รายการ	ชาย	หญิง
ชื่อ	อรรณพ ผลิโกมล	รัศมีเดือน สรงประภา
เลขประจำตัวประชาชน	3-1006-03075-25-1	3-5014-00077-23-1
วัน เดือน ปีเกิด	16 กรกฎาคม พ.ศ. 2511	10 พฤษภาคม พ.ศ. 2510
จดทะเบียนสมรส	ณ สำนักทะเบียน อำเภอสันป่าตอง เลขทะเบียนที่ 660/44253 วัน เดือน ปีที่จดทะเบียนสมรส 13 พฤศจิกายน พ.ศ. 2538 เวลา น.	จังหวัด เชียงใหม่
จดทะเบียนการหย่า	ณ สำนักทะเบียน อำเภอสันทราย เลขทะเบียนที่ 230/24877 วัน เดือน ปีที่จดทะเบียนการหย่า 24 ตุลาคม พ.ศ. 2546 เวลา 15:30 น.	จังหวัด เชียงใหม่
บันทึกเพิ่มเติม	- โปรดตรวจสอบหลักฐานกับสำนักทะเบียนที่รับจดทะเบียนอีกครั้งหนึ่ง - โปรดดูรายละเอียดการบันทึกเพิ่มเติม	

ขอรับรองว่าเป็นรายการจากฐานข้อมูลทะเบียนครอบครัว

นายทะเบียน
(นายธนชัย ลีอนันต์)
13 พฤศจิกายน พ.ศ. 2566

ปลัดอำเภอ(เจ้าพนักงานปกครองชำนาญการ)ปฏิบัติราชการแทน

นายอำเภอเมืองเชียงใหม่