



บริษัท อคธรรม จำกัด

AKADHAM CO., LTD.

225/31 หมู่ 5 ตำบล สันพระเนตร อำเภอ สันทราย จังหวัด เชียงใหม่

Tel. 086-7062798 , 052-000231 E-mail : akadhamlaw@gmail.com

รายงานการสืบทรัพย์ (ข้อมูล ณ วันที่ 25 มีนาคม 2569)

ลูกหนี้ราย	พันตำรวจโทหญิงธัญญนันท์ อุ่นคำ	สาขา	บวกรกหลวง
สินเชื่อ	สินเชื่อสวัสดิการ	Legal ID	-
เลขที่สัญญา	800007881165		
ศาล	จังหวัดศรีสะเกษ	คดีหมายเลขดำที่	ผบ.9498/2559
		คดีหมายเลขแดงที่	ผบ.9747/2559

จำเลยที่ 1	นางสาวธัญญนันท์ อุ่นคำ	คู่สมรสจำเลยที่ 1	-
จำเลยที่ 2	ส.ต.ต.ทอม สุรินเปา	คู่สมรสจำเลยที่ 2	นางณิชกานต์ สุรินเปา

ลูกหนี้	ผลสืบ	ผลสืบ	รายละเอียดทรัพย์สินที่สืบพบ
จำเลยที่ 1	1. สำนักงานที่ดิน ดังนี้ - ณ ภูมิลำเนาแต่กำเนิด : อ.เมืองมุกดาหาร - ณ ภูมิลำเนาปัจจุบัน : อ.ราชสีห์ - ขณะทำสัญญา : อ.ราชสีห์ - ที่จดทะเบียนสมรส : - - ที่จดทะเบียนหย่า : - - สถานที่ทำสัญญา : อ.เมืองเชียงใหม่ - ตามคำขอ : อ.ราชสีห์	ไม่พบ พบ พบ - - ไม่พบ พบ	โฉนดเลขที่ 120 ต.เมืองคง อ.ราชสีห์ จ.ศรีสะเกษ โฉนดเลขที่ 3349 ต.หนองแค อ.ราชสีห์ จ.ศรีสะเกษ โฉนดเลขที่ 48459 ต.คู่อ.ราชสีห์ จ.ศรีสะเกษ
	2. สำนักงานขนส่ง	<input type="checkbox"/> พบ <input type="checkbox"/> ไม่พบ	
จำเลยที่ 2	1. สำนักงานที่ดิน ดังนี้ - ณ ภูมิลำเนาแต่กำเนิด : อ.แม่สาย - ณ ภูมิลำเนาปัจจุบัน : อ.แม่สาย - ขณะทำสัญญา : อ.แม่สาย - ที่จดทะเบียนสมรส : อ.แม่สาย - ที่จดทะเบียนหย่า : - - สถานที่ทำสัญญา : อ.เมืองเชียงใหม่ - ตามคำขอ : อ.แม่สาย	พบ พบ พบ พบ - ไม่พบ พบ	โฉนดเลขที่ 8563 ต.โป่งงาม อ.แม่สาย จ.เชียงราย โฉนดเลขที่ 8564 ต.โป่งงาม อ.แม่สาย จ.เชียงราย โฉนดเลขที่ 16973 ต.โป่งงาม อ.แม่สาย จ.เชียงราย
	2. สำนักงานขนส่ง	<input type="checkbox"/> พบ <input type="checkbox"/> ไม่พบ	



บริษัท อคธรรม จำกัด

AKADHAM CO., LTD.

225/31 หมู่ 5 ตำบล สันพระเนตร อำเภอ สันทราย จังหวัด เชียงใหม่


Tel. 086-7062798 , 052-000231 E-mail : akadhamlaw@gmail.com

ลูกหนี้	ผลสืบ	ผลสืบ	รายละเอียดทรัพย์สินที่สืบพบ
คู่สมรสจำเลยที่ 2	1. สำนักงานที่ดิน ดังนี้ - ณ ภูมิลำเนาแต่กำเนิด : อ.เชียงใหม่ - ณ ภูมิลำเนาปัจจุบัน : อ.แม่สาย - ขณะทำสัญญา : - - ที่จดทะเบียนสมรส : อ.แม่สาย - ที่จดทะเบียนหย่า : - - สถานที่ทำสัญญา : - - ตามคำขอผู้ : -	ไม่พบ ไม่พบ - ไม่พบ - - -	-
	2. สำนักงานขนส่ง	<input type="checkbox"/> พบ <input type="checkbox"/> ไม่พบ	

ความเห็น เห็นควรยึด

เห็นควรยึดโฉนดเลขที่ 48459 ตำบลคู่อำเภอราชไศล จังหวัดศรีสะเกษ

ราคาประเมิน 1,922,960 บาท ไม่รวมสิ่งปลูกสร้าง

 **บริษัท อคธรรม จำกัด**
AKADHAM CO., LTD.

ขอแสดงความนับถือ



(นายอักรชัย จันทร์ขอนแก่น)

กรรมการผู้จัดการ

บริษัท อคธรรม จำกัด



คำขอ ตรวจสอบกรรมสิทธิ์ที่ดิน
ที่สำนักงานที่ดินแห่งใดแห่งหนึ่งด้วยระบบสารสนเทศ
ฉบับที่ RA3

สำนักงานที่ดิน จังหวัดเชียงใหม่
วันที่ เดือน 17 มี.ค. 2569 พุทธศักราช
ผู้ขอ อายุ 23 เชื้อชาติ ไทย

ข้าพเจ้า ธนาคารอมสิน

(โดย นางสาวจิราภรณ์ สุรินทร์ (1-5101-01409-83-8) แทน)

สัญชาติ ไทย อยู่บ้านเลขที่ 470 หมู่ที่ - ถนน พหลโยธิน ตรอก/ซอย -
ตำบล/แขวง สามเสนใน อำเภอ/เขต พญาไท จังหวัด กรุงเทพมหานคร โทร 088-769-6476

ขอยื่นคำขอตรวจสอบหลักทรัพย์โดยขอให้พนักงานเจ้าหน้าที่ตรวจสอบในพื้นที่ความรับผิดชอบของ สำนักงานที่ดิน จังหวัดศรีสะเกษ สาขาราชสีมา ด้วยระบบสารสนเทศและขอให้ถ้อยคำด้วยความสัตย์จริงว่า

ข้อ ๑. ด้วยข้าพเจ้า เป็นเจ้าหน้าที่ (โจทก์) ตามคำพิพากษาของศาลจังหวัดศรีสะเกษ ในคดีหมายเลขดำที่ ผบ.9498/2559 ในคดีหมายเลขแดงที่ ผบ.9747/2559 ลว.7 พฤศจิกายน 2559 ขอรับรองว่า เป็นผู้ที่มีสิทธิตรวจสอบหลักทรัพย์ได้ตามกฎหมาย มีความประสงค์ขอตรวจสอบหลักทรัพย์ของบุคคล / นิติบุคคล ดังต่อไปนี้

1. นางสาวธัญญนันท์ อุ่นคำ จำเลยที่ 1 เลขบัตรประชาชน 3-3309-00698-20-1 พบ ฉ. 120, 9349, 48459

ข้อ ๒. ฉะนั้นขอให้เจ้าหน้าที่พนักงานที่ดิน ได้โปรดพิจารณาตรวจสอบกรรมสิทธิ์ที่ดินบุคคลดังกล่าวให้ด้วย โดยข้าพเจ้ายินยอมชำระค่าธรรมเนียมตามระเบียบ และขอให้จัดหาเจ้าหน้าที่ลงชื่อเป็นพยานให้ปรากฏลงในคำขอนี้ด้วย

ลงชื่อ Junporn (1-5101-01409-83-8) ผู้ขอ (แทนตามมอบ ลว. 1 ตุลาคม 2568)

ลงชื่อ พยาน / ผู้บันทึก

ลงชื่อ นางอมรรลีย์ ชัยวิสิฐฐ์

เรียน หัวหน้าฝ่ายทะเบียน

ผู้ขอมีประสงค์ของตรวจสอบหลักทรัพย์ด้วยระบบสารสนเทศ ของบุคคล / นิติบุคคล จำนวน 1 ราย
ตรวจสอบแล้วพบว่า ผู้ขอเป็นผู้มีสิทธิตามกฎหมายมาตรา ๒๔ (๘) แห่ง พ.ร.บ. ข้อมูลข่าวสารฯ ๒๕๔๐
ที่จะตรวจสอบหลักทรัพย์ดังกล่าวได้เพราะ เปิดเผยข้อมูล

เห็นควรรับคำขอ

ข้าได้รับทราบรายงาน รายการผลการ
ตรวจสอบหลักทรัพย์แล้ว

นางอมรรลีย์ ชัยวิสิฐฐ์

17 มี.ค. 2569

สำเนาถูกต้อง

(นางอมรรลีย์ ชัยวิสิฐฐ์)
เจ้าพนักงานที่ดินชำนาญงาน
17 มี.ค. 2569

รายงาน รายการผลการสอบถามข้อมูลตรวจสอบหลักทรัพย์ (รายละเอียดหลักทรัพย์)

จำนวนรายการที่ค้นพบ 2 รายการ

เลขประจำตัวประชาชน : 3-3309-00698-20-1

ชื่อเจ้าของหลักทรัพย์ : นางสาวธัญญนันท์ อุ่นคำ

ลำดับที่	ประเภทหลักทรัพย์	เลขที่หลักทรัพย์	ที่ตั้งหลักทรัพย์	สำนักงานที่ตั้งหลักทรัพย์	เนื้อที่(ไร่-งาน-ตร.ว.)/(ตร.ม.)
1	โฉนดที่ดิน	120	โฉนดเลขที่ 120 หน้าสำรวจ 120 ระหว่าง 5839 IV 0896 (1:4000) เลขที่ดิน 55 ต.เมืองคง อ.ราชไศล จ.ศรีสะเกษ	สำนักงานที่ดินจังหวัด ศรีสะเกษ สาขาราชไศล	1 - 0 - 40.1
2	โฉนดที่ดิน	3349	โฉนดเลขที่ 3349 หน้าสำรวจ 1329 ระหว่าง 5839 IV 0800 (1:4000) เลขที่ดิน 170 ต.หนองแค อ.ราชไศล	สำนักงานที่ดินจังหวัด ศรีสะเกษ สาขาราชไศล	17 - 0 - 65.0

ผลการตรวจสอบข้อมูลจากสำนักงานที่ดิน (รวม 1 สำนักงาน)

ตรวจสอบพบข้อมูลจำนวน 1 สำนักงาน ดังนี้

1. สำนักงานที่ดินจังหวัดศรีสะเกษ สาขาราชไศล

พบ 2 รายการ



คำขอ ขอคัดรับรองเอกสารสิทธิ์และขอถ่ายเอกสาร

ที่ดิน

R199

ระหว่าง.....ตำบล.....เลขที่ดิน.....

หน้าสำรวจ.....อำเภอ.....

โฉนดหมายเลขที่.....จังหวัด.....

วันที่ เดือน

พ.ศ. 2569

ข้าพเจ้า ธนากร ออมสิน โดย นางสาวจิราภรณ์ สุรินทร์ (1-5101-01409-83-8) ผู้รับมอบอำนาจ อายุ 23 ปี เชื้อชาติ ไทย สัญชาติ ไทย อยู่บ้านเลขที่ 470 หมู่ที่ - ถนน พหลโยธิน ตำบล สามเสนใน อำเภอ พญาไท จังหวัด กรุงเทพมหานคร โทร 098-3581695 ขอยื่นคำขอต่อเจ้าพนักงานที่ดินจังหวัดเชียงใหม่ ด้วยความสัตย์จริงว่า

ข้อ 1. ค้ายข้าพเจ้าฯ เป็นเจ้าหนี้ (โจทก์) มีความประสงค์ขอคัดถ่ายโฉนดที่ดิน, สัญญาจำนองที่ดินเป็นประกัน, หลักฐานการได้มาซึ่งกรรมสิทธิ์ (สัญญาซื้อขาย, มรดก, พันิชกรรม), สถานะการยึดทรัพย์, ตรวจสอบ จ.ศ.ก. 10 และขอคัดถ่ายเอกสาร จ.ศ.ก. 10 (หากมี), ขอทราบราคาประเมินที่ดิน, คัดถ่ายระวางที่ดิน, ตรวจสอบการติดอาัยคคคืออาญาในชั้นศาล ค้าย และเอกสารอื่นๆ ที่เกี่ยวข้อง เพื่อนำไปประกอบการพิจารณา คำนินคดีถูกหนีตามคำพิพากษาของศาลจังหวัดศรีสะเกษ ในคดีหมายเลขคำที่ ผบ.9081/2559 คคิหมายเลขแดงที่ ผบ.9498/2559 ดังต่อไปนี้

1. โฉนดที่ดินเลขที่ 120 หน้าสำรวจ 120 เลขที่ดิน 55 ต.เมืองคง อ.ราชันีไสล จ.ศรีสะเกษ (กรรมสิทธิ์ของ นางสาวธัญญนันท์ อุ่นคำ บัตรประชาชน 3-3309-00698-20-1 จำเลยที่ 1)
2. โฉนดที่ดินเลขที่ 3349 หน้าสำรวจ 1329 เลขที่ดิน 170 ต.หนองแค อ.ราชันีไสล จ.ศรีสะเกษ (กรรมสิทธิ์ของ นางสาวธัญญนันท์ อุ่นคำ บัตรประชาชน 3-3309-00698-20-1 จำเลยที่ 1)
3. โฉนดที่ดินเลขที่ 48459 หน้าสำรวจ 3308 เลขที่ดิน 376 ต.คู่อ.ราชันีไสล จ.ศรีสะเกษ (กรรมสิทธิ์ของ นางสาวธัญญนันท์ อุ่นคำ บัตรประชาชน 3-3309-00698-20-1 จำเลยที่ 1)
4. โฉนดที่ดินเลขที่ 8563 หน้าสำรวจ 2986 เลขที่ดิน 9 ต.โป่งงาม อ.แม่สาย จ.เชียงราย (กรรมสิทธิ์ของ คาบตำรวจหอม สุรินเปา บัตรประชาชน 3-5709-00579-23-4 จำเลยที่ 2)
5. โฉนดที่ดินเลขที่ 8564 หน้าสำรวจ 3162 เลขที่ดิน 10 ต.โป่งงาม อ.แม่สาย จ.เชียงราย (กรรมสิทธิ์ของ คาบตำรวจหอม สุรินเปา บัตรประชาชน 3-5709-00579-23-4 จำเลยที่ 2)
6. โฉนดที่ดินเลขที่ 16973 หน้าสำรวจ 194 เลขที่ดิน 23 ต.โป่งงาม อ.แม่สาย จ.เชียงราย (กรรมสิทธิ์ของ คาบตำรวจหอม สุรินเปา บัตรประชาชน 3-5709-00579-23-4 จำเลยที่ 2)

ข้อ 2. ฉะนั้นขอให้เจ้าพนักงานที่ดินได้โปรดดำเนินการให้แก่ข้าพเจ้าตามความประสงค์และจัดหาเจ้าหน้าที่ลงชื่อ เป็นพยานให้ปรากฏลงในคำขอนี้ด้วย โดยข้าพเจ้ายินยอมชำระค่าธรรมเนียมตามระเบียบ

เรียน เจ้าพนักงานที่ดิน

- เห็นสมควรรับคำขอและดำเนินการให้

ผู้ขอตามความประสงค์ต่อไป

สำเนาถูกต้อง

(นางอมรวลี ชัชรวิสิฐ) เจ้าพนักงานที่ดินชำนาญงาน

23 มี.ค. 2569

นางอมรวลี ชัชรวิสิฐ

20 มี.ค. 2569

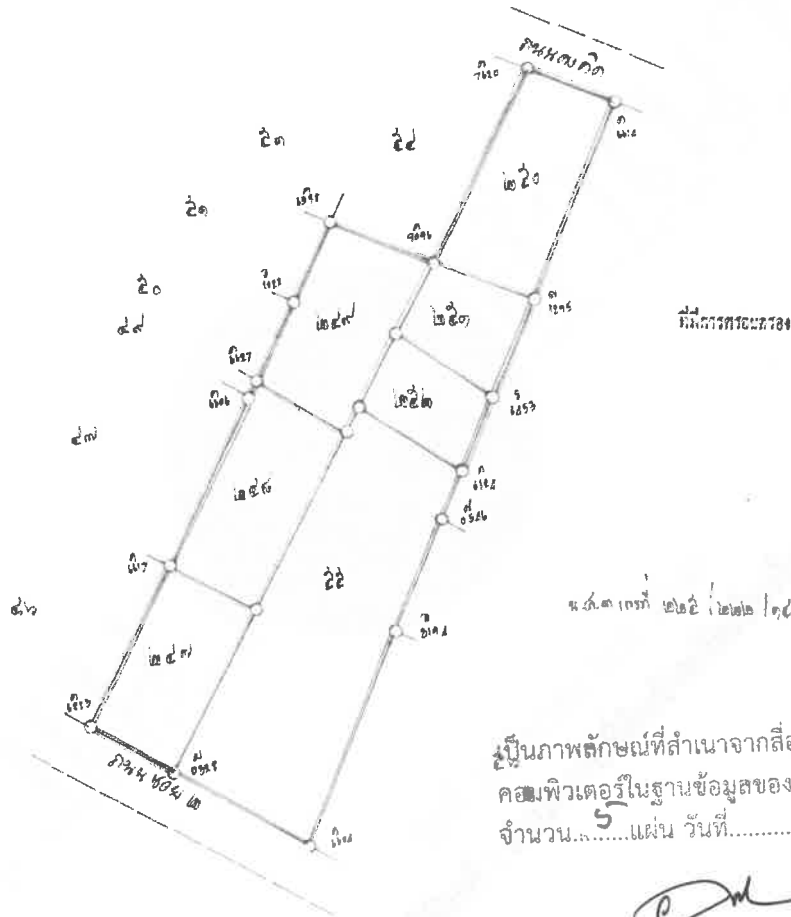
120-5/15

รูปแผนที่ (ใบต่อ)

แผ่นที่

ที่ดินเลขวาง ๔๘๘๗/๑๘๘๖ เลขที่ดิน ๔๔ หน้าสำรวจ ๑๒๐ โฉนดที่ดินเลขที่ ๑๒๐
 ตำบล เมืองคง อำเภอ ขำเกษ ราษฎร จังหวัด ศรีสะเกษ

มาตราส่วน ๑ : ๑๐๐๐



เป็นภาพลักษณะที่สำเนาจากสื่อบันทึกข้อมูล
 คอมพิวเตอร์ในฐานะข้อมูลของกรมที่ดิน
 จำนวน 5 แผ่น วันที่ 20 มี.ค. 2569

(Handwritten signature)

(นางอมรรตี ชัยวิจิตร)
 ตำแหน่ง เจ้าหน้าที่งานที่ดินชำนาญงาน

(Handwritten signature)
 นายชวลิต แพทยารักษ์
 - 6 ก.ธ. 2538

(Handwritten signature)
 สำหรับโฉนดฉบับสำเนาทางนิติน

สำนวนฎีกาของเนยเน

120-2/5

2538

คดีเลขที่ ปี เดือน ปี	ประเภท การ จดทะเบียน	คู่กรณี	คู่สมรส	เนยเน ตามสัญญา		เนยเน คงเหลือ		รายการ เงินต้น ใหม่	เจ้าพนักงาน สงวนพินิจ ประทับตรา
				จำนวน	ตรา ปี	จำนวน	ตรา ปี		
คดี ๒๘ เนยเน พ.ศ. ๒๕๓๐	เนยเน	นางสาว อ่อนดี	นางสาว อ่อนดี	๑	๒๕๓๐	๓	๑๐๑	๒๐๕	(นางสาว อ่อนดี)
คดี ๒๙ เนยเน พ.ศ. ๒๕๓๑	เนยเน	นางสาว อ่อนดี	นางสาว อ่อนดี	๓	๑๐๑	-	-	-	(นางสาว อ่อนดี)
คดี ๓๐ เนยเน พ.ศ. ๒๕๓๑	เนยเน	นางสาว อ่อนดี	นางสาว อ่อนดี	๓	๑๐๑	-	-	-	(นางสาว อ่อนดี)
คดี ๓๑ เนยเน พ.ศ. ๒๕๓๑	เนยเน	นางสาว อ่อนดี	นางสาว อ่อนดี	๓	๑๐๑	-	-	-	(นางสาว อ่อนดี)
คดี ๓๒ เนยเน พ.ศ. ๒๕๓๑	เนยเน	นางสาว อ่อนดี	นางสาว อ่อนดี	๓	๑๐๑	-	-	-	(นางสาว อ่อนดี)
คดี ๓๓ เนยเน พ.ศ. ๒๕๓๑	เนยเน	นางสาว อ่อนดี	นางสาว อ่อนดี	๓	๑๐๑	-	-	-	(นางสาว อ่อนดี)
คดี ๓๔ เนยเน พ.ศ. ๒๕๓๑	เนยเน	นางสาว อ่อนดี	นางสาว อ่อนดี	๓	๑๐๑	-	-	-	(นางสาว อ่อนดี)
คดี ๓๕ เนยเน พ.ศ. ๒๕๓๑	เนยเน	นางสาว อ่อนดี	นางสาว อ่อนดี	๓	๑๐๑	-	-	-	(นางสาว อ่อนดี)
คดี ๓๖ เนยเน พ.ศ. ๒๕๓๑	เนยเน	นางสาว อ่อนดี	นางสาว อ่อนดี	๓	๑๐๑	-	-	-	(นางสาว อ่อนดี)
คดี ๓๗ เนยเน พ.ศ. ๒๕๓๑	เนยเน	นางสาว อ่อนดี	นางสาว อ่อนดี	๓	๑๐๑	-	-	-	(นางสาว อ่อนดี)
คดี ๓๘ เนยเน พ.ศ. ๒๕๓๑	เนยเน	นางสาว อ่อนดี	นางสาว อ่อนดี	๓	๑๐๑	-	-	-	(นางสาว อ่อนดี)
คดี ๓๙ เนยเน พ.ศ. ๒๕๓๑	เนยเน	นางสาว อ่อนดี	นางสาว อ่อนดี	๓	๑๐๑	-	-	-	(นางสาว อ่อนดี)
คดี ๔๐ เนยเน พ.ศ. ๒๕๓๑	เนยเน	นางสาว อ่อนดี	นางสาว อ่อนดี	๓	๑๐๑	-	-	-	(นางสาว อ่อนดี)

วิบูลย์
(นางสาว อ่อนดี)
= 2 พ.ศ. ๒๕๓๑

สารบัญจดทะเบียน (ย่อ)

120-3/2
แผ่นที่
หน้า ก

โฉนดที่ดินเลขที่ อำเภอ ราชโอง จังหวัด ศรีสะเกษ

จดทะเบียน วัน เดือน ปี	ประเภท การ จดทะเบียน	ผู้ ให้สัญญา	ผู้ รับสัญญา	เนื้อที่ ตามสัญญา			เนื้อที่ คงเหลือ			รายการ เลขที่ดิน โฉนดที่ดิน ใหม่	เจ้าพนักงานที่ดิน ลงลายมือชื่อ ประทับตรา
				ไร่	งาน	ตารางวา	ไร่	งาน	ตารางวา		
วันที่ ๕ ตุลาคม พ.ศ. ๒๕๔๔	แบ่งให้	นายสำเนา อุ่นคำ	นางทางบก อุ่นคำ	-	๐	๐	๐	๐	๐	๐	(นายวิรัตน์ นครราช)
วันที่ ๕ ตุลาคม พ.ศ. ๒๕๔๔	แบ่งให้	นายสำเนา อุ่นคำ	นายอาทิตย์ อุ่นคำ	-	๐	๐	๐	๐	๐	๐	(นายวิรัตน์ นครราช)
วันที่ ๕ ตุลาคม พ.ศ. ๒๕๔๔	แบ่งให้	นายสำเนา อุ่นคำ	นายวิมล อุ่นคำ	-	๐	๐	๐	๐	๐	๐	(นายวิรัตน์ นครราช)
วันที่ ๕ ตุลาคม พ.ศ. ๒๕๔๔	แบ่งให้	นายสำเนา อุ่นคำ	นางนิศา ศรีคชูพร	-	๐	๐	๐	๐	๐	๐	(นายวิรัตน์ นครราช)
วันที่ ๕ ตุลาคม พ.ศ. ๒๕๔๔	แบ่งให้	นายสำเนา อุ่นคำ	นางกัญญา อุ่นคำ	-	๐	๐	๐	๐	๐	๐	(นายวิรัตน์ นครราช)
วันที่ ๕ ตุลาคม พ.ศ. ๒๕๔๔	แบ่งให้	นายสำเนา อุ่นคำ	นางกัญญา อุ่นคำ	-	๐	๐	๐	๐	๐	๐	(นายวิรัตน์ นครราช)
วันที่ ๑๕ พ.ศ. ๒๕๔๔	รับโอน ที่ดิน	นายสำเนา อุ่นคำ	นายวิมล อุ่นคำ (บุตรใน)	-	๐	๐	๐	๐	๐	๐	(นายวิรัตน์ นครราช)
วันที่ ๑๕ พ.ศ. ๒๕๔๕	โอนนอก โฉนด	ธนาคารกรุงเทพ จำกัด (มหาชน)	นายสำเนา อุ่นคำ (ผู้ฝากถอน)	๑	๐	๐	๐	๐	๐	๐	(นายศรีสม วัฒน)
วันที่ 16 พฤษภาคม พ.ศ. 2545	ขาย	นายสำเนา อุ่นคำ	รอยคำ รวงเอกหญิง สุจิตรา อุ่นคำ	1	0	40	1	0	40	10	(นางอนรรต ชาญศิริกร (นางจิราภรณ์ ชาญจันทร์) จำนวน 5 แผ่น วันที่ 20 มี.ค. 2569
วันที่ 16 พฤษภาคม พ.ศ. 2545	จำนอง ประกัน	รอยคำ รวงเอกหญิง สุจิตรา อุ่นคำ	ธนาคารอาคารสงเคราะห์ (ผู้รับจำนอง)	1	0	40	1	0	40	10	(นางอนรรต ชาญศิริกร (นางจิราภรณ์ ชาญจันทร์) ตำแหน่ง เจ้าพนักงานที่ดินชำนาญงาน
วันที่ ๒๕ พ.ศ. ๒๕๔๕	โอนนอก โฉนด	ธนาคารอาคารสงเคราะห์ (มหาชน)	รอยคำ รวงเอกหญิง อัสถนันทน์ อุ่นคำ (ผู้ฝากถอน)	๑	๐	๔๐	๑	๐	๔๐	๑๐	(นายวิรัตน์ นครราช)

สารบัญจดทะเบียน (ในต่อ)

120
แผนก
หน้า ข
5

โฉนดที่ดินเลขที่ อำเภอ จังหวัด

จดทะเบียน วัน เดือน ปี	ประเภท การ จดทะเบียน	ผู้ให้สัญญา	ผู้รับสัญญา	เนื้อที่ ตามสัญญา			เนื้อที่ คงเหลือ			ราคา เลขที่ดิน โฉนดที่ดิน ใหม่	เจ้าพนักงาน สงวนโฉนด ประที
				ไร่	งาน	ตารางวา	ไร่	งาน	ตารางวา		
วันที่ ๒๐ มิถุนายน พ.ศ. ๒๕๖๗	จำนอง	นางสาวธัญญนันท์ อุ่นคำ	บริษัทเค ฟอรัคแซ จำกัด (ผู้รับจำนอง)	๓	-	๕๐ ^๒ / _{๑๐}	-	-	-	สิบคำรวม (ปฎิเสธ นิสิต)	
				ร้อยคำรวมเอกหนิงชัยญนันท์ อุ่นคำ มีความประสงค์ ขอใช้คำนำหน้านามเป็น "นางสาว" เพื่อให้ตรงกับหลักฐาน ทะเบียนบ้านและบัตรประชาชน สิบคำรวมใจ (ปฎิเสธ นิสิต) 20 มิ.ย. 2567							
				เป็นภาพลักษณ์ที่สำเนาจากสื่อบันทึกข้อมูล คอมพิวเตอร์ในฐานข้อมูลของกรมที่ดิน จำนวน 5 แผ่น วันที่ 20 มิ.ย. 2569							
				(นางอัมรรณี ศรีวิสุทธิ) ตำแหน่ง เจ้าพนักงานที่ดินชำนาญงาน							



ราคาประเมินที่ดิน

สำนักงานที่ดินจังหวัด ศรีสะเกษ

สาขา ราษีไศล

รอบบัญชี พ.ศ. 2566-2569

โฉนดเลขที่ : 120 หน้าสำรวจ : 120

อำเภอ/เขต : ราษีไศล ตำบล/แขวง : เมืองคง

เครื่องหมายที่ดิน


ระวาง : 5839 IV 0896 แผ่นที่ : 00

มาตราส่วน : 1:4000 เลขที่ดิน : 55

เนื้อที่ (ไร่-งาน-ตร.ว.) : 1-0-40.1 ราคาประเมิน (บาท / ตร.ว.) : 3,500

ราคาประเมินทั้งหมด (บาท) : 1,540,350

ตำแหน่งบนภาพแผนที่



สำเนาบัญชีทะเบียน

จดทะเบียน วัน เดือน ปี	ประเภท การ จดทะเบียน	ผู้เสียสัญญา	ผู้รับสัญญา	เนอทัศน์ ตามสัญญา			เนอทัศน์ คงเหลือ			รวม เลขที่ โฉนดที่ดิน ใหม่	เจ้าพนักงานที่ดิน ลงลายมือชื่อ ประจำเขต
				ไร่	งาน	ตารางวา	ไร่	งาน	ตารางวา		
วันที่ ๒ พฤษภาคม พ.ศ. ๒๕๖๒	จำนองเงิน / รับเกิน	นางภักดา อุ่มคำ	นางกรรณิภรณ์ อุ่มคำ ศิริ:เกษ ชาติ (ไม่มีจำนอง)	๑๗	-	๖๕	-	-	-	-	(นางวิจิต นกรวาท)
วันที่ ๒ มกราคม พ.ศ. ๒๕๖๒	จำนองเงิน / รับเกิน	นางภักดา อุ่มคำ	นางกรรณิภรณ์ อุ่มคำ ศิริ:เกษ ชาติ (ไม่มีจำนอง)	๑๗	-	๖๕	-	-	-	-	(นางวิจิต นกรวาท)
วันที่ ๕ เมษายน พ.ศ. ๒๕๕๐ พ.ศ. ๓๐ พ.ศ. ๒๕๕๓	จำนองเงิน / รับเกิน	นางภักดา อุ่มคำ	นางกรรณิภรณ์ อุ่มคำ ศิริ:เกษ ชาติ (ไม่มีจำนอง)	๑๗	-	๖๕	-	-	-	-	(นางวิจิต นกรวาท)
วันที่ ๑๒ มกราคม พ.ศ. ๒๕๕๔	จำนองเงิน / รับเกิน	นางกรรณิภรณ์ อุ่มคำ	นางภักดา อุ่มคำ ศิริ:เกษ ชาติ	๑๗	-	๖๕	-	-	-	-	(นางวิจิต นกรวาท)

เป็นภาพลักษณ์ที่สำเนาจากสื่อบันทึกข้อมูล
คอมพิวเตอร์ในฐานข้อมูลของกรมที่ดิน
จำนวน... แผ่น วันที่... 2-0-มี.ค. 2569-

(Signature)

(นางอมรลลิต ชัยวิสุทธิ)
ตำแหน่ง เจ้าพนักงานที่ดินชำนาญงาน



ราคาประเมินที่ดิน
สำนักงานที่ดินจังหวัด ศรีสะเกษ
สาขา รามีสไคล
รอบบัญชี พ.ศ. 2566-2569

โฉนดเลขที่ : 3349 หน้าสำรวจ : 1329
อำเภอ/เขต : รามีสไคล ตำบล/แขวง : นองแคะ

เครื่องหมายที่ดิน
ระวาง : 5839 IV 0800 แผ่นที่ : 00
มาตราส่วน : 1:4000 เลขที่ดิน : 170

เนื้อที่ (ไร่-งาน-ตร.ว.) : 17-0-65.0 ราคาประเมิน (บาท / ตร.ว.) : 130
ราคาประเมินทั้งหมด (บาท) : 892,450

ตำแหน่งบนภาพแผนที่



รายงาน รายการผลการสอบถามข้อมูลตรวจสอบหลักทรัพย์ (รายละเอียดหลักทรัพย์)

จำนวนรายการที่ค้นพบ 1 รายการ

เลขประจำตัวประชาชน : 3-3309-00698-20-1

ชื่อเจ้าของหลักทรัพย์ : ร้อยตำรวจเอกหญิงสุจิตรา อุ้นคำ

ลำดับที่	ประเภทหลักทรัพย์	เลขที่หลักทรัพย์	ที่ตั้งหลักทรัพย์	สำนักงานที่ตั้งหลักทรัพย์	เนื้อที่(ไร่-งาน-ตร.ว.)/(ตร.ม.)
1	โฉนดที่ดิน	48459	โฉนดเลขที่ 48459 หน้าสำรวจ 3308 ระบาย 5839 IV 0800 (1:4000) เลขที่ดิน 376 ต.คู อ.ราชสีไศล จ.ศรีสะเกษ	สำนักงานที่ดินจังหวัด ศรีสะเกษ สาขาราชสีไศล	11 - 0 - 72.0


ผลการตรวจสอบข้อมูลจากสำนักงานที่ดิน (รวม 1 สำนักงาน)


ตรวจสอบพบข้อมูลจำนวน 1 สำนักงาน ดังนี้

1. สำนักงานที่ดินจังหวัดศรีสะเกษ สาขาราชสีไศล

พบ 1 รายการ

สำนวนจดทะเบียน

จดทะเบียน วัน เดือน ปี	ประเภท การ จดทะเบียน	ผู้ ผู้เสียสัญญา	ผู้ ผู้รับสัญญา	เนื้อที่ ตามสัญญา			เนื้อที่ คงเหลือ			ราคา เลขที่ โฉนดที่ดิน ใหม่	เจ้าพนักงานที่ดิน ลงลายมือชื่อ ประทับตรา
				ไร่	งาน	ตารางวา	ไร่	งาน	ตารางวา		
วันที่ 18 กรกฎาคม พ.ศ. 2548	โอน	นายคำเอก คุณคำ	รอมคำรวงเอกหญิง คุณคำ	16	-	72	-	-	-	-	
วันที่ 19 เมษายน พ.ศ. 2550	มอบในนาม เดิม	รอมคำรวงเอกหญิง คุณคำ	รอมคำรวงเอกหญิง คุณคำ	5	-	-	11	-	72	0800, 100	

เป็นภาพลักษณ์ที่สำเนาจากสื่อบันทึกข้อมูล
คอมพิวเตอร์ในฐานะข้อมูลของกรมที่ดิน
จำนวน 2 แผ่น วันที่ 20 มี.ค. 2569

(นางอมรรัตน์ ชัยวิศิษฐ์)
ตำแหน่ง เจ้าพนักงานที่ดินชำนาญงาน



กรมธนารักษ์
The Treasury Department

ราคาประเมินที่ดิน

สำนักงานที่ดินจังหวัด ศรีสะเกษ

สาขา ราชันไศล

รอบบัญชี พ.ศ. 2566-2569

เลขที่โฉนด : 48459 หน้าสำรวจ : 3308

อำเภอ/เขต : ราชันไศล

ตำบล/แขวง : ตู่

เครื่องหมายที่ดิน

ระวาง : 5839 IV 0800 แผ่นที่ : 00

มาตราส่วน : 1:4000 เลขที่ดิน : 376

เนื้อที่ (ไร่-งาน-ตร.ว.) : 11-0-72.0

ราคาประเมิน (บาท/ตร.ว.) : 430

ราคาประเมินทั้งแปลง (บาท) : 1,922,960



คำขอ ตรวจสอบกรรมสิทธิ์ที่ดิน
 ที่สำนักงานที่ดินแห่งใดแห่งหนึ่งด้วยระบบสารสนเทศ
 ฉบับที่ Reb

สำนักงานที่ดิน จังหวัดเชียงใหม่
 วันที่ 17 เดือน มี.ค. ปี 2569
 พุทธศักราช

ข้าพเจ้า ธนาคารออมสิน ผู้ขอ อายุ 23 เชื้อชาติ ไทย
 (โดย นางสาวจิราภรณ์ สุรินทร์ (1-5101-01409-83-8) แทน)

สัญชาติ ไทย อยู่บ้านเลขที่ 470 หมู่ที่ - ถนน พหลโยธิน ตรอก/ซอย -
 ตำบล/แขวง สามเสนใน อำเภอ/เขต พญาไท จังหวัด กรุงเทพมหานคร โทร 088-769-6476

ขอยื่นคำขอตรวจสอบหลักทรัพย์โดยขอให้พนักงานเจ้าหน้าที่ตรวจสอบในพื้นที่ความรับผิดชอบของ สำนักงานที่ดิน จังหวัดเชียงใหม่ ด้วยระบบสารสนเทศและขอให้ถ้อยคำด้วยความสัจย์จริงว่า

ข้อ ๑. ด้วยข้าพเจ้า เป็นเจ้าหน้าที่ (โจทก์) ตามคำพิพากษาของศาลจังหวัดศรีสะเกษ ในคดีหมายเลขดำที่ ผบ.9498/2559 ในคดีหมายเลขแดงที่ ผบ.9747/2559 ลว.7 พฤศจิกายน 2559 ขอรับรองว่า เป็นผู้ที่มีสิทธิตรวจสอบหลักทรัพย์ได้ตามกฎหมาย มีความประสงค์ขอตรวจสอบหลักทรัพย์ของบุคคล / นิติบุคคล ดังต่อไปนี้

1. นางสาวธัญญนันท์ อุ่นคำ	จำนวนที่ 1	เลขบัตรประชาชน	3-3309-00698-20-1	} 72พบ
2. ส.ต.ต.ทอม สุรินเปา	จำนวนที่ 2	เลขบัตรประชาชน	3-5709-00579-23-4	

ข้อ ๒. ฉะนั้นขอให้เจ้าหน้าที่พนักงานที่ดิน ได้โปรดพิจารณาตรวจสอบกรรมสิทธิ์ที่ดินบุคคลดังกล่าวให้ด้วย โดยข้าพเจ้ายินยอมชำระค่าธรรมเนียมตามระเบียบ และขอให้จัดหาเจ้าหน้าที่ลงชื่อเป็นพยานให้ปรากฏลงในคำขอนี้ด้วย

ลงชื่อ Imporn (1-5101-01409-83-8) ผู้ขอ (แทนตามมอบ ลว. 1 ตุลาคม 2568)

ลงชื่อ [Signature] พยาน / ผู้บันทึก

ลงชื่อ [Signature] พยาน
 นางอมรรลีย์ ชัชวาลิณี

เรียน หัวหน้าฝ่ายทะเบียน

ผู้ขอมีประสงค์ของตรวจสอบหลักทรัพย์ด้วยระบบสารสนเทศ ของบุคคล / นิติบุคคล จำนวน 2 ราย
 ตรวจสอบแล้วพบว่า ผู้ขอเป็นผู้มีสิทธิตามกฎหมายมาตรา ๒๔ (๔) แห่ง พ.ร.บ. ข้อมูลข่าวสารฯ ๒๕๔๐
 ที่จะตรวจสอบหลักทรัพย์ดังกล่าวได้เพราะ เปิดเผยข้อมูล

เห็นควรรับคำขอ

ข้าได้รับทราบรายงาน รายการผลการ
 ตรวจสอบหลักทรัพย์แล้ว

[Signature]
 นางอมรรลีย์ ชัชวาลิณี

17 มี.ค. 2569

สำเนาถูกต้อง

[Signature]
 (นางอมรรลีย์ ชัชวาลิณี)
 เจ้าพนักงานที่ดินชำนาญงาน

17 มี.ค. 2569

รายงาน รายการผลการสอบถามข้อมูลตรวจสอบหลักทรัพย์ (รายละเอียดหลักทรัพย์)

จำนวนรายการที่ค้นพบ 1 รายการ

เลขประจำตัวประชาชน : 3-5709-00579-23-4

ชื่อเจ้าของหลักทรัพย์ : ดาบตำรวจทอม สุรินเปา

ลำดับที่	ประเภทหลักทรัพย์	เลขที่หลักทรัพย์	ที่ตั้งหลักทรัพย์	สำนักงานที่ตั้งหลักทรัพย์	เนื้อที่(ไร่-งาน-ตร.ว.)/(ตร.ม.)
1	โฉนดที่ดิน	8563	โฉนดเลขที่ 8563 หน้าสำรวจ 2986 ะวาง 4949 9046-16 (1:1000) เลขที่ดิน 9 ต.โป่งงาม อ.แม่สาย จ.เชียงราย	สำนักงานที่ดินจังหวัด เชียงราย สาขาแม่สาย	0 - 1 - 13.0

ผลการตรวจสอบข้อมูลจากสำนักงานที่ดิน (รวม 1 สำนักงาน)

ตรวจสอบพบข้อมูลจำนวน 1 สำนักงาน ดังนี้

1. สำนักงานที่ดินจังหวัดเชียงราย สาขาแม่สาย

พบ 1 รายการ



ตำแหน่งที่ดิน

เลขที่ ๕๓๖-๑๖

เลขที่ดิน ๕

หน้าสำรวจ - ๕๓๖-๑๖
ตำบล (เมือง) ไร่ใหม่

โฉนดที่ดิน

เลขที่ ๕๓๖

เล่ม ๓๖ หน้า ๖๓

อำเภอ แม่สาย

จังหวัด เชียงราย

โฉนดที่ดิน
เป็นหนังสือสำคัญแสดงกรรมสิทธิ์
ออกโดยอาศัยอำนาจตามประมวลกฎหมายที่ดิน

ให้แก่ นายสวิง บัญชาพันธ์

สัญชาติ ไทย

อยู่บ้านเลขที่ ๐๐ หมู่ที่ ๐๔

ถนน

ตำบล เมือง

อำเภอ แม่สาย

จังหวัด เชียงราย

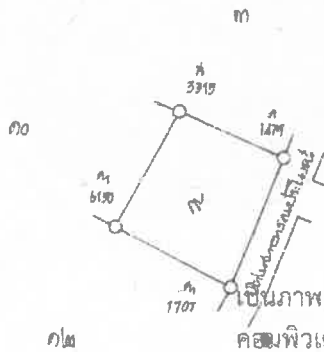
ซอย

ที่ดินแปลงเนื้อประมาณ ๑ ไร่ ๑ งาน ๑๐ ตารางวา

มาตราส่วนในระวาง ๑:๑๐๐๐

รูปแนบที่

มาตราส่วน ๑:๑๐๐๐



เป็นภาพลักษณะที่สำเนาจากสื่อบันทึกข้อมูล
คอมพิวเตอร์ในฐานะข้อมูลของกรมที่ดิน
จำนวน 3 แผ่น วันที่ 2.0 มี.ค. 2569

(นางอมรลธิ ชัชวาลย์)

ตำแหน่ง เจ้าหน้าที่งานที่ดินชำนาญงาน

ออก ณ วันที่ ๒๒ สิงหาคม เดือน มกราคม พุทธศักราช ๒๕๖๙



ผู้ตรวจ
ผู้แทน
ผู้ตรวจ

๑.๓๑ ๑๕๖๑๔๕

ผู้ตรวจแผนก
ผู้ตรวจแผนก
ผู้ตรวจแผนก
(นางอมรลธิ ชัชวาลย์)
ผู้ตรวจแผนก

ขอแนะนำ หน้ที่ใหม่แก่

๑.๓๑- 156145

08563

สำเนียงจดทะเบียน (ใบต่อ น.ส.๔ จ.)

โฉนดเลขที่ 8565 หน้า 3032 ก. ไร่ งาน

จดทะเบียน วัน เดือน ปี	ประเภท การ จดทะเบียน	ผู้ให้สัญญา	ผู้รับสัญญา	เนื้อที่คน ตามสัญญา			เนื้อที่คน คงเหลือ			ระหว่าง จดทะเบียน โฉนดที่ดิน ใหม่	เจ้าพนักงานที่ดิน ส่งลายมือชื่อ ประทับตรา
				ไร่	งาน	ตารางวา	ไร่	งาน	ตารางวา		
วันที่ 30 มีนาคม พ.ศ. 2554	โอนจาก จำนวน	ธนาคารอาคารสงเคราะห์	1. คนสำรวจจอม สืบเป่า 2. นางชิตานันท์ สืบเป่า (คู่โอน)	1	13						นายนิคม แสนพลสิทธิ์

เป็นภาพลักษณ์ที่สำเนาจากสื่อบันทึกข้อมูล
คอมพิวเตอร์ในฐานข้อมูลของกรมที่ดิน
จำนวน 3 แผ่น วันที่ 20 มี.ค. 2569

(นางอมรรตี ชัยวิสิทธิ์)
ตำแหน่ง เจ้าหน้าที่ดินชำนาญงาน



กรมธนารักษ์
The Treasury Department

ราคาประเมินที่ดิน

สำนักงานที่ดินจังหวัด เชียงราย

สาขา แม่สาย

รอบบัญชี พ.ศ. 2566-2569

เลขที่โฉนด : 8563 หน้าสำรวจ : 2986

อำเภอ/เขต : แม่สาย

ตำบล/แขวง : โป่งงาม

เครื่องหมายที่ดิน

ระวาง : 4949 I 9046 แผ่นที่ : 16

มาตราส่วน : 1:1000 เลขที่ดิน : 9

เนื้อที่ (ไร่-งาน-ตร.ว.) : 0-1-13.0

ราคาประเมิน (บาท/ตร.ว.) : 2,000

ราคาประเมินทั้งแปลง (บาท) : 226,000

รายงาน รายการผลการสอบถามข้อมูลตรวจสอบหลักทรัพย์ (รายละเอียดหลักทรัพย์)

จำนวนรายการที่ค้นพบ 2 รายการ

เลขประจำตัวประชาชน : 3-5709-00579-23-4

ชื่อเจ้าของหลักทรัพย์ : นายทอม สุรินเปา

ลำดับที่	ประเภทหลักทรัพย์	เลขที่หลักทรัพย์	ที่ตั้งหลักทรัพย์	สำนักงานที่ตั้งหลักทรัพย์	เนื้อที่(ไร่-งาน-ตร.ว.)/(ตร.ม.)
1	โฉนดที่ดิน	8564	โฉนดเลขที่ 8564 หน้าสำรวจ 3162 ราว 4949 9046-16 (1:1000) เลขที่ดิน 10 ต.โป่งงาม อ.แม่สาย จ.เชียงราย	สำนักงานที่ดินจังหวัด เชียงราย สาขาแม่สาย	0 - 1 - 43.0
2	โฉนดที่ดิน	16973	โฉนดเลขที่ 16973 หน้าสำรวจ 194 ราว 4949 9046-16 (1:1000) เลขที่ดิน 23 ต.โป่งงาม อ.แม่สาย จ.เชียงราย	สำนักงานที่ดินจังหวัด เชียงราย สาขาแม่สาย	0 - 0 - 78.0

ผลการตรวจสอบข้อมูลจากสำนักงานที่ดิน (รวม 1 สำนักงาน)

ตรวจสอบพบข้อมูลจำนวน 1 สำนักงาน ดังนี้

1. สำนักงานที่ดินจังหวัดเชียงราย สาขาแม่สาย

พบ 2 รายการ



ตำแหน่งที่ดิน

ระวาง 144.I 144b-1b
เลขที่ดิน ๓๐
หน้าสำรวจ - ๓๑๑๑๓๓-๓๑๑๑๓๔
ตำบล โป่งขาม

โฉนดที่ดิน

เลขที่ ๕8๖6
เล่ม ๔๖ หน้า ๖6
อำเภอ แม่สาย
จังหวัด เชียงราย

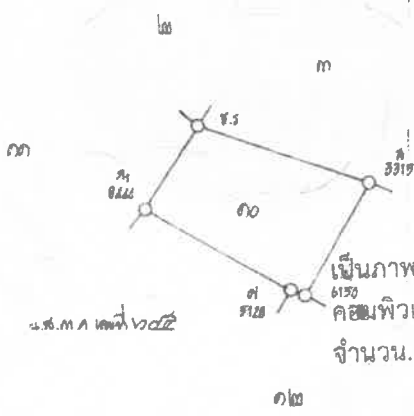
โฉนดที่ดิน

เป็นหนังสือสำคัญแสดงกรรมสิทธิ์
ออกโดยอาศัยอำนาจตามประมวลกฎหมายที่ดิน

ให้แก่ นายสมหมาย บัญจามัน สัญชาติ ไทย อยู่บ้านเลขที่ ๑๐๑ หมู่ที่ ๑๕
ถนน ตำบล โป่งขาม อำเภอ แม่สาย จังหวัด เชียงราย
ชื่อ -

ที่ดินแปลงเนื้อที่ประมาณ ไร่ ๐ งาน ๕๓ ตารางวา

มาตราส่วนในระวาง ๑:๑๐๐๐ **รูปแนบที่** มาตราส่วน ๑:๑๐๐๐



เป็นภาพถ่ายมุมสูงที่สำเนาจากสื่อบันทึกข้อมูล
คอมพิวเตอร์ในฐานข้อมูลของกรมที่ดิน
จำนวน 2 แผ่น วันที่ 20 มี.ค. 2569

(นางอมรชาติ ชัยวิสุทธิ)
ตำแหน่ง เจ้าหน้าที่ที่ดินชำนาญงาน

ออก ณ วันที่ ๒๒ มีนาคม พุทธศักราช ๒๕๖๙



ผู้เขียน
ผู้ทาบ
ผู้ตรวจ

๒. ๓๓ 156144



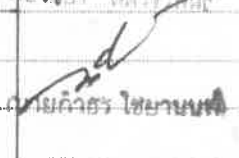


ผู้เขียนแผนที่
ผู้ตรวจแผนที่
นายสมชาย แสงพระ
ผู้อำนวยการศูนย์สำรวจที่ดิน

ขอความเห็น ที่ดินแบบยกกะ

๒. ๓๓ 156144

08564

สารบัญจดทะเบียน

จดทะเบียน วัน เดือน ปี	ประเภท การ จดทะเบียน	ผู้ให้สัญญา	ผู้รับสัญญา	เนื้อที่ดิน ตามสัญญา		เนื้อที่ดิน คงเหลือ		รวม เลขที่ดิน โฉนดที่ดิน ใหม่	เจ้าพนักงานที่ดิน สงขลามอช่อ ประทับต
				ไร่	งาน	ไร่	งาน		
วันที่ ๔ พฤษภาคม ๒๕๓๓	ขาย	นายสมหมาย บัญชาชั้น	นางสาวบัวดี บัญชาชั้น	-	๑ ๕๓	-	-	-	 นายบัวดี บัญชาชั้น
วันที่ ๕ พฤษภาคม พ.ศ. ๒๕๓๓	กรรมสิทธิ์	นางสาวบัวดี บัญชาชั้น	นายเจน บัญชาชั้น	-	๑ ๕๓	-	-	-	 นายเจน บัญชาชั้น
วันที่ 23 มกราคม พ.ศ. 2540	ขาย	1. นายเจน บัญชาชั้น 2. นางสาวบัวดี บัญชาชั้น	นายมงคล ปุสเสด็จ	-	1 43	-	-	-	 นายมงคล ปุสเสด็จ
วันที่ 22 พฤษภาคม พ.ศ. 2555	โอนกรรม สิทธิ์	นายมงคล ปุสเสด็จ	นางนริศ อรรถศิริ	-	1 43	-	-	-	 นางนริศ อรรถศิริ
วันที่ ๒๕ กรกฎาคม พ.ศ. ๒๕๖๐	โอนกรรม สิทธิ์	นางนริศ อรรถศิริ	นายสม คุ้มมา	-	๑ ๕๓	-	-	-	 นายสม คุ้มมา

เป็นภาพลักษณ์ที่สำเนาจากสื่อบันทึกข้อมูล
คอมพิวเตอร์ในฐานข้อมูลของกรมที่ดิน
จำนวน 2 แผ่น วันที่ 20 มี.ค. 2569


(นางสมรศรี ศรีศิริรุ่ง)
ตำแหน่ง เจ้าพนักงานที่ดินชำนาญงาน



กรมธนารักษ์
The Treasury Department

ราคาประเมินที่ดิน

สำนักงานที่ดินจังหวัด เชียงราย

สาขา แม่สาย

รอบบัญชี พ.ศ. 2566-2569

เลขที่โฉนด : 8564 หน้าสำรวจ : 3162

อำเภอ/เขต : แม่สาย

ตำบล/แขวง : โป่งงาม

เครื่องหมายที่ดิน

ระวาง : 4949 I 9046 แผ่นที่ : 16

มาตราส่วน : 1:1000 เลขที่ดิน : 10

เนื้อที่ (ไร่-งาน-ตร.ว.) : 0-1-43.0

ราคาประเมิน (บาท/ตร.ว.) : 500

ราคาประเมินทั้งแปลง (บาท) : 71,500



สำเนาบัญชีทะเบียน

18/11/69

จดทะเบียน วัน เดือน ปี	ประเภท จดทะเบียน	ผู้ ผู้จดทะเบียน	ผู้ ผู้เสียภาษี	เนื้อที่ ตามสัญญา			เนื้อที่ คงเหลือ			รวม ที่ดิน โฉนดที่ดิน โฉนดจำนำ ใหม่	เจ้าพนักงานที่ดิน สงขลาเมืองศรี นครไชย
				ย ไร่	งาน	ตาราง วา	ย ไร่	งาน	ตาราง วา		
วันที่ 14 พฤษภาคม พ.ศ. 2541	ขาย	นางสาว อรุณ อึ้งชูชื่น	นางแดง บุตรใจ	-	-	78	-	-	-	-	 (นายไพโรจน์ ทองปาน)
วันที่ 22 พฤษภาคม พ.ศ. 2555	โอนรวมสาม โฉนด	นางแดง บุตรใจ	นางสมวิภา อรรถนฤติ	-	-	78	-	-	-	-	 111
วันที่ ๒๘ กรกฎาคม พ.ศ. ๒๕๖๐	ขายรวม สองโฉนด	นางสมวิภา อรรถนฤติ	นายพนม สุวินเข่า	-	-	๗๘	-	-	-	-	 101 (นายพนม - นสพพลสิทธิ์)

เป็นภาพคัดงอที่สำเนาจากสื่อบันทึกข้อมูล
คอมพิวเตอร์ในฐานข้อมูลของกรมที่ดิน
จำนวน 2 แผ่น วันที่ 20 มิ.ย. 2569

(นางอมรรตีย์ ชัยวิสิทธิ์)
ตำแหน่ง เจ้าหน้าที่ดินชำนาญงาน

กรมที่ดิน



กรมธนารักษ์
The Treasury Department

ราคาประเมินที่ดิน

สำนักงานที่ดินจังหวัด เชียงราย

สาขา แม่สาย

รอบบัญชี พ.ศ. 2566-2569

เลขที่โฉนด : 16973 หน้าสำรวจ : 194

อำเภอ/เขต : แม่สาย

ตำบล/แขวง : โป่งงาม

เครื่องหมายที่ดิน

ระวาง : 4949 I 9046 แผ่นที่ : 16

มาตราส่วน : 1:1000 เลขที่ดิน : 23

เนื้อที่ (ไร่-งาน-ตร.ว.) : 0-0-78.0

ราคาประเมิน (บาท/ตร.ว.) : 500

ราคาประเมินทั้งแปลง (บาท) : 39,000



คำขอ ตรวจสอบกรรมสิทธิ์ที่ดิน

ที่สำนักงานที่ดินแห่งใดแห่งหนึ่งด้วยระบบสารสนเทศ

ฉบับที่

สำนักงานที่ดิน

จังหวัดเชียงใหม่

วันที่

เดือน

17 มิ.ย. 2569 พุทธศักราช

ข้าพเจ้า

ธนาคารออมสิน

ผู้ขอ อายุ

23

เชื้อชาติ

ไทย

(โดย นางสาวจิราภรณ์ สุรินทร์ (1-5101-01409-83-8) แทน)

สัญชาติ

ไทย

อยู่บ้านเลขที่

470

หมู่ที่

-

ถนน

พหลโยธิน

ตรอก/ซอย

-

ตำบล/แขวง

สามเสนใน

อำเภอ/เขต

พญาไท

จังหวัด

กรุงเทพมหานคร

โทร

088-769-6476

ขอยื่นคำขอตรวจสอบหลักทรัพย์โดยขอให้พนักงานเจ้าหน้าที่ตรวจสอบในพื้นที่ความรับผิดชอบของ สำนักงานที่ดิน จังหวัดเชียงราย สาขาเชียงใหม่ของ ด้วยระบบสารสนเทศและขอให้ถ้อยคำด้วยความสัตย์จริงว่า

ข้อ ๑. ด้วยข้าพเจ้าฯ เป็นเจ้าหนี้ (โจทก์) ตามคำพิพากษาของศาลจังหวัดศรีสะเกษ ในคดีหมายเลขคำที่ ผบ.9498/2559 ในคดีหมายเลขแดงที่ ผบ.9747/2559 ลว.7 พฤศจิกายน 2559 ขอรับรองว่า เป็นผู้มีส่วนตรวจสอบหลักทรัพย์ได้ตามกฎหมาย มีความประสงค์ขอตรวจสอบหลักทรัพย์ของบุคคล / นิติบุคคล ดังต่อไปนี้

1. นางณิษภานต์ สุรินเปา

คู่สมรสจำเลยที่ 2

เลขบัตรประชาชน

3-5703-00618-73-2

ไม่พบ

ข้อ ๒. ฉะนั้นขอให้เจ้าหน้าที่พนักงานที่ดิน ได้โปรดพิจารณาตรวจสอบกรรมสิทธิ์ที่ดินบุคคลดังกล่าวให้ด้วย โดยข้าพเจ้ายินยอมชำระค่าธรรมเนียมตามระเบียบ และขอให้จัดหาเจ้าหน้าที่ลงชื่อเป็นพยานให้ปรากฏลงในคำขอนี้ด้วย

ลงชื่อ

Suyorn

(1-5101-01409-83-8) ผู้ขอ (แทนตามมอบ ลว. 1 ตุลาคม 2568)

ลงชื่อ

[Signature]

พยาน / ผู้บันทึก

ลงชื่อ

พยาน
นางอมรรวดี ชัชวาลิภรณ์

เรียน หัวหน้าฝ่ายทะเบียน

ผู้ขอมีประสงค์ขอตรวจสอบหลักทรัพย์ด้วยระบบสารสนเทศ ของบุคคล / นิติบุคคล จำนวน 1 ราย

ตรวจสอบแล้วพบว่า ผู้ขอเป็นผู้มีส่วนได้ตามกฎหมายมาตรา ๒๔ (๘) แห่ง พ.ร.บ. ข้อมูลข่าวสารฯ ๒๕๔๐

ที่จะตรวจสอบหลักทรัพย์ดังกล่าวได้เพราะ

เปิดเผยข้อมูล

เห็นควรรับคำขอ

[Signature]

ข้าได้รับทราบรายงาน รายการผลการ

นางอมรรวดี ชัชวาลิภรณ์

ตรวจสอบหลักทรัพย์แล้ว

17 มิ.ย. 2569

สำเนาถูกต้อง

[Signature]

(นางอมรรวดี ชัชวาลิภรณ์)
เจ้าพนักงานที่ดินชำนาญงาน

๗ มิ.ย. 2569



(ท้องถิ่นเทศบาลตำบลสันกำแพง) ท.ร. 14/1

แบบรับรองรายการทะเบียนราษฎร จากฐานข้อมูลการทะเบียน
สำนักทะเบียนกลาง กรมการปกครอง กระทรวงมหาดไทย

เลขประจำตัวประชาชน 3-3309-00698-20-1 เลขรหัสประจำบ้าน 3309-013142-1
ชื่อ น.ส.ธัญญนันท์ อุ่นคำ เพศ หญิง สัญชาติ ไทย
เกิดเมื่อ 28 กุมภาพันธ์ 2508 อายุ 61 ปี สถานภาพ เจ้าบ้าน
มารดาชื่อ ภักธา 3-3309-00698-18-9 สัญชาติ ไทย
บิดาชื่อ สำเภา 3-3309-00698-17-1 สัญชาติ ไทย

ที่อยู่ 110 หมู่ 14 ต.เมืองคง อ.ราชสีห์ จ.ศรีสะเกษ

สำนักทะเบียน ท้องถิ่นเทศบาลตำบลเมืองคง
เข้ามาอยู่เมื่อวันที่ 18 เดือน เมษายน พ.ศ. 2550
บันทึกเพิ่มเติม บุคคลนี้มีภูมิลำเนาอยู่ในบ้านนี้

ปรับปรุงครั้งสุดท้าย วันที่ 10 เดือน มีนาคม พ.ศ. 2569

รับรองว่าเป็นรายการจากฐานข้อมูลการทะเบียนราษฎร
วันที่ 10 เดือน มีนาคม พ.ศ. 2569


(นางสาวอุษณีย์ อธิ์ท่าเหนือ)
นายทะเบียน

ผู้อำนวยการทะเบียนท้องถิ่นเทศบาลตำบลสันกำแพง



ข้อมูลทะเบียนครอบครัว
กรมการปกครอง กระทรวงมหาดไทย
สำนักทะเบียนอำเภอสันกำแพง จังหวัดเชียงใหม่

ทะเบียนสมรส

รายการ	บุคคล	บุคคล
ชื่อ	-	-
เลขประจำตัวประชาชน	3-3309-00698-20-1	-
วัน เดือน ปีเกิด	-	-
จดทะเบียนสมรส	ณ สำนักทะเบียน - จังหวัด	-
	เลขทะเบียนที่ -	
	วัน เดือน ปี ที่จดทะเบียนสมรส -	
บันทึกเพิ่มเติม	-ไม่พบรายการนี้ในฐานข้อมูล -โปรดตรวจสอบหลักฐานกับสำนักทะเบียนที่รับจดทะเบียนอีกครั้งหนึ่ง	

ขอรับรองว่าเป็นรายการจากฐานข้อมูลทะเบียนครอบครัว

กตม

(นายพ มีทองคำ)
นายทะเบียน
ปลัดอำเภอ (เจ้าพนักงานปกครองชำนาญพิเศษ) รักษาราชการแทน
10 มีนาคม พ.ศ. 2569
นายอำเภอสันกำแพง



(ท้องถิ่นเทศบาลตำบลสันกำแพง) ท.ร. 14/1

แบบรับรองรายการทะเบียนราษฎร จากฐานข้อมูลการทะเบียน
สำนักทะเบียนกลาง กรมการปกครอง กระทรวงมหาดไทย

เลขประจำตัวประชาชน 3-5709-00579-23-4

เลขรหัสประจำบ้าน 5709-010466-4

ชื่อ ส.ต.ต. ทอม สุรินเปา

เพศ ชาย สัญชาติ ไทย

เกิดเมื่อ 23 กุมภาพันธ์ 2512 อายุ 57 ปี

สถานภาพ เจ้าบ้าน

มารดาชื่อ สมนา -

สัญชาติ ไทย

บิดาชื่อ ศรี -

สัญชาติ ไทย

ที่อยู่ 168 หมู่ 12 ต.เกาะช้าง อ.แม่สาย จ.เชียงราย

สำนักทะเบียน อำเภอแม่สาย

เข้ามาอยู่เมื่อวันที่ 5 เดือน ตุลาคม พ.ศ. 2564

บันทึกเพิ่มเติม บุคคลนี้มีภูมิลำเนาอยู่ในบ้านนี้

ปรับปรุงครั้งสุดท้าย

วันที่ 10 เดือน มีนาคม พ.ศ. 2569

รับรองว่าเป็นรายการจากฐานข้อมูลการทะเบียนราษฎร

วันที่ 10 เดือน มีนาคม พ.ศ. 2569

(นายอรุณศักดิ์ กิ่งแก้ว)
นายทะเบียน

ผู้อำนวยการทะเบียนท้องถิ่นเทศบาลตำบลสันกำแพง



ข้อมูลทะเบียนครอบครัว
กรมการปกครอง กระทรวงมหาดไทย
สำนักทะเบียน อำเภอสันกำแพง จังหวัดเชียงใหม่

ทะเบียนสมรส

รายการ	ชาย	หญิง
ชื่อ	ส.ต.ท.ทอม สุรินเปา	น.ส.ศุภลักษณ์ ความเพียร
เลขประจำตัวประชาชน	3-5709-00579-23-4	3-5703-00668-73-2
วัน เดือน ปีเกิด	23 กุมภาพันธ์ พ.ศ. 2512	21 กันยายน พ.ศ. 2518
จดทะเบียนสมรส	ณ สำนักทะเบียน อำเภอแม่สาย เลขทะเบียนที่ 173/23645 วัน เดือน ปีที่จดทะเบียนสมรส 28 มิถุนายน พ.ศ. 2543 เวลา 13:11 น.	จังหวัด เชียงราย
บันทึกเพิ่มเติม	- โปรดตรวจสอบหลักฐานกับสำนักทะเบียนที่รับจดทะเบียนอีกครั้งหนึ่ง - โปรดดูรายละเอียดการบันทึกเพิ่มเติม	

ขอรับรองว่าเป็นรายการจากฐานข้อมูลทะเบียนครอบครัว

ททท

(นายทพ มีทองคำ)

ปลัดอำเภอ (เจ้าพนักงานปกครองชำนาญพิเศษ) รักษาการแทน
นายอำเภอสันกำแพง
10 มีนาคม พ.ศ. 2569



(ท้องถิ่นเทศบาลตำบลสันกำแพง) พ.ร. 14/1

แบบรับรองรายการทะเบียนราษฎร จากฐานข้อมูลการทะเบียน
สำนักทะเบียนกลาง กรมการปกครอง กระทรวงมหาดไทย

เลขประจำตัวประชาชน 3-5703-00668-73-2 เลขรหัสประจำบ้าน 5709-038826-3
ชื่อ นางณิษกานต์ สุรินเปา เพศ หญิง สัญชาติ ไทย
เกิดเมื่อ 21 กันยายน 2518 อายุ 50 ปี สถานภาพ เจ้าน้ำน
มารดาชื่อ สุภาภรณ์ 3-5703-00668-72-4 สัญชาติ ไทย
บิดาชื่อ ณรงค์ 3-5703-00668-71-6 สัญชาติ ไทย

ที่อยู่ 226 หมู่ 8 ต.โป่งงาม อ.แม่สาย จ.เชียงราย

สำนักทะเบียน อำเภอแม่สาย
เข้ามาอยู่เมื่อวันที่ 4 เดือน กรกฎาคม พ.ศ. 2546
บันทึกเพิ่มเติม บุคคลนี้มีภูมิลำเนาอยู่ในบ้านนี้

ปรับปรุงครั้งสุดท้าย วันที่ 10 เดือน มีนาคม พ.ศ. 2569

รับรองว่าเป็นรายการจากฐานข้อมูลการทะเบียนราษฎร

วันที่ 10 เดือน มีนาคม พ.ศ. 2569

(นายรัฐเกียรติ กิจอำเหิน)

นายทะเบียน

ส่วนนายทะเบียนท้องถิ่นเทศบาลตำบลสันกำแพง