



บริษัท อคธรรม จำกัด

AKADHAM CO., LTD.

225/31 หมู่ 5 ตำบล สันพระเนตร อำเภอ สันทราย จังหวัด เชียงใหม่

Tel. 086-7062798 , 052-000231 E-mail : akadhamlaw@gmail.com

รายงานการสืบทรัพย์ (ข้อมูล ณ วันที่ 25 มีนาคม 2569)

| | | | | | |
|-------------|----------------------|-------------------|----------------------|------------------|--------------|
| ลูกหนี้ราย | นางกัญญ์วรา สมใจ | สาขา | มหาวิทยาลัยเชียงใหม่ | | |
| สินเชื่อ | 0 | Legal ID | - | | |
| เลขที่สัญญา | 800006715836 | | | | |
| ศาล | จังหวัดเชียงใหม่ | คดีหมายเลขคำที่ | ผบ 1558/2560 | คดีหมายเลขแดงที่ | ผบ 2077/2560 |
| จำเลยที่ 1 | นางกัญญ์วรา สมใจ | คู่สมรสจำเลยที่ 1 | - | | |
| จำเลยที่ 2 | นายบุญรัตน์ ณ วิชัย | คู่สมรสจำเลยที่ 2 | นางกรรณเพ็ญ ณ วิชัย | | |
| จำเลยที่ 3 | นายสมเกียรติ วงษ์वाल | คู่สมรสจำเลยที่ 3 | - | | |

| ลูกหนี้ | ผลสืบ | ผลสืบ | รายละเอียดทรัพย์ที่สืบพบ |
|------------|---|--|--|
| จำเลยที่ 1 | 1. สำนักงานที่ดิน ดังนี้ - ณ ภูมิลำเนาแต่กำเนิด : อ.แม่แตง - ณ ภูมิลำเนาปัจจุบัน : อ.สันทราย - ขณะทำสัญญา : อ.แม่แตง - ที่จดทะเบียนสมรส : อ.เมืองลำปาง - ที่จดทะเบียนหย่า : อ.ศรีราชา - สถานที่ทำสัญญา : อ.เมืองเชียงใหม่ - ตามคำขอ : อ.แม่แตง | ไม่พบ พบ ไม่พบ พบ ไม่พบ ไม่พบ ไม่พบ | โฉนดเลขที่ 142486 ต.ต้นธงชัย อ.เมืองลำปาง จ.ลำปาง (ปลดจำนอง) โฉนดเลขที่ 90306 ต.หนองจ่อม อ.สันทราย จ.เชียงใหม่ (ติดจำนอง) |
| | 2. สำนักงานขนส่ง | <input type="checkbox"/> พบ <input type="checkbox"/> ไม่พบ | |
| จำเลยที่ 2 | 1. สำนักงานที่ดิน ดังนี้ - ณ ภูมิลำเนาแต่กำเนิด : อ.สันทราย - ณ ภูมิลำเนาปัจจุบัน : อ.สันทราย - ขณะทำสัญญา : อ.สันทราย - ที่จดทะเบียนสมรส : อ.สันทราย - ที่จดทะเบียนหย่า : - - สถานที่ทำสัญญา : อ.เมืองเชียงใหม่ - ตามคำขอ : อ.สันทราย | ไม่พบ ไม่พบ ไม่พบ ไม่พบ - ไม่พบ ไม่พบ | - |
| | 2. สำนักงานขนส่ง | <input type="checkbox"/> พบ <input type="checkbox"/> ไม่พบ | |



บริษัท อคธรรม จำกัด

AKADHAM CO., LTD.

225/31 หมู่ 5 ตำบล สันพระเนตร อำเภอ สันทราย จังหวัด เชียงใหม่

Tel. 086-7062798 , 052-000231 E-mail : akadhamlaw@gmail.com

| ลูกหนี้ | ผลสืบ | ผลสืบ | รายละเอียดทรัพย์สินที่สืบพบ |
|-------------------|---|--|--|
| คู่สมรสจำเลยที่ 2 | 1. สำนักงานที่ดิน ดังนี้ - ณ ภูมิลำเนาแต่กำเนิด : อ.จอมทอง - ณ ภูมิลำเนาปัจจุบัน : อ.สันทราย - ขณะทำสัญญา :- - ที่จดทะเบียนสมรส : อ.สันทราย - ที่จดทะเบียนหย่า :- - สถานที่ทำสัญญา :- - ตามคำขอผู้ :- | พบ ไม่พบ - ไม่พบ - - - | โฉนดเลขที่ 11921 ต. ดอยหล่อ อ.ดอยหล่อ จ.เชียงใหม่ (สินสมรส) |
| | 2. สำนักงานขนส่ง | <input type="checkbox"/> พบ <input type="checkbox"/> ไม่พบ | |
| จำเลยที่ 3 | 1. สำนักงานที่ดิน ดังนี้ - ณ ภูมิลำเนาแต่กำเนิด : อ.เมืองเชียงใหม่ - ณ ภูมิลำเนาปัจจุบัน : อ.สันกำแพง - ขณะทำสัญญา : อ.เมืองเชียงใหม่ - ที่จดทะเบียนสมรส : อ.สันทราย - ที่จดทะเบียนหย่า :- - สถานที่ทำสัญญา : อ.เมืองเชียงใหม่ - ตามคำขอผู้ : อ.เมืองเชียงใหม่ | ไม่พบ พบ ไม่พบ ไม่พบ - ไม่พบ ไม่พบ | โฉนดเลขที่ 4509 ต.บวkd่าง อ.สันกำแพง จ.เชียงใหม่ (ติดจำนอง) โฉนดเลขที่ 43711 ต.บวkd่าง อ.สันกำแพง จ.เชียงใหม่ (ปลอดจำนอง) โฉนดเลขที่ 72031 ต.บวkd่าง อ.สันกำแพง จ.เชียงใหม่ (ปลอดจำนอง) โฉนดเลขที่ 72032 ต.บวkd่าง อ.สันกำแพง จ.เชียงใหม่ (ปลอดจำนอง) |
| | 2. สำนักงานขนส่ง | <input type="checkbox"/> พบ <input type="checkbox"/> ไม่พบ | |

ความเห็น เห็นควรยึด

โฉนดเลขที่ 142486 หน้าสำรวจ 4265 เลขที่ดิน 1366 ต.ตันธงชัย อ.เมืองลำปาง จ.ลำปาง (ปลอดจำนอง)

ราคาประเมิน 84,000 บาท ไม่รวมสิ่งปลูกสร้าง

โฉนดเลขที่ 90306 หน้าสำรวจ 14718 เลขที่ดิน 3058 ต.หนองจ้อม อ.สันทราย จ.เชียงใหม่ (ติดจำนอง)

ราคาประเมิน 710,500 บาท ไม่รวมสิ่งปลูกสร้าง

โฉนดเลขที่ 72032 หน้าสำรวจ 8539 เลขที่ดิน 1399 ต.บวkd่าง อ.สันกำแพง จ.เชียงใหม่ (ปลอดจำนอง)

ราคาประเมิน 296,000 บาท ไม่รวมสิ่งปลูกสร้าง

 บริษัท อคธรรม จำกัด
AKADHAM CO., LTD.

ขอแสดงความนับถือ

(นายอัศวชัย จันทร์ขอนแก่น)

กรรมการผู้จัดการ

บริษัท อคธรรม จำกัด



คำขอ ตรวจสอบกรรมสิทธิ์ที่ดิน
ที่สำนักงานที่ดินแห่งใดแห่งหนึ่งด้วยระบบสารสนเทศ
ฉบับที่ 101

สำนักงานที่ดิน จังหวัดเชียงใหม่

วันที่ เดือน 17 มี.ค. 2569 พุทธศักราช

ข้าพเจ้า ธนาคารอมสิน ผู้ขอ อายุ 23 เชื้อชาติ ไทย

(โดย นางสาวจิราภรณ์ สุรินทร์ (1-5101-01409-83-8) แทน)

สัญชาติ ไทย อยู่บ้านเลขที่ 470 หมู่ที่ - ถนน พหลโยธิน ตรอก/ซอย -

ตำบล/แขวง สามเสนใน อำเภอ/เขต พญาไท จังหวัด กรุงเทพมหานคร โทร 088-769-6476

ขอยื่นคำขอตรวจสอบหลักทรัพย์โดยขอให้พนักงานเจ้าหน้าที่ตรวจสอบในพื้นที่ความรับผิดชอบของ สำนักงานที่ดิน จังหวัดเชียงใหม่ ด้วยระบบสารสนเทศและขอให้ถ้อยคำด้วยความสัตย์จริงว่า

ข้อ ๑. ด้วยข้าพเจ้า เป็นเจ้าหน้าที่ (โจทก์) ตามคำพิพากษาของศาลจังหวัดเชียงใหม่ ในคดีหมายเลขคำที่ ผบ 1558/2560 ในคดีหมายเลขแดงที่ ผบ 2077/2560 ลว.21 พฤศจิกายน 2559 ขอรับรองว่า เป็นผู้ที่มีสิทธิตรวจสอบหลักทรัพย์ได้ตามกฎหมาย มีความประสงค์ขอตรวจสอบหลักทรัพย์ของบุคคล / นิติบุคคล ดังต่อไปนี้

| | | | | |
|-------------------------|------------|----------------|-------------------|----------------|
| 1. นางกัญญาวรา สมใจ | จำเลยที่ 1 | เลขบัตรประชาชน | 3-5006-00187-29-2 | } <u>ไม่พบ</u> |
| 2. นายบุญรัตน์ ณ วิชัย | จำเลยที่ 2 | เลขบัตรประชาชน | 3-5014-00091-18-7 | |
| 3. นายสมเกียรติ วงษ์วาล | จำเลยที่ 3 | เลขบัตรประชาชน | 3-5001-00029-68-0 | |

ข้อ ๒. ฉะนั้นขอให้เจ้าหน้าที่พนักงานที่ดิน ได้โปรดพิจารณาตรวจสอบกรรมสิทธิ์ที่ดินบุคคลดังกล่าวให้ด้วย โดยข้าพเจ้ายินยอมชำระค่าธรรมเนียมตามระเบียบ และขอให้จัดหาเจ้าหน้าที่ลงชื่อเป็นพยานให้ปรากฏลงในคำขอนี้ด้วย

ลงชื่อ Jumporn (1-5101-01409-83-8) ผู้ขอ (แทนตามมอบ ลว. 1 ตุลาคม 2568)

ลงชื่อ _____ พยาน / ผู้บันทึก

ลงชื่อ _____ พยาน

นางอมรรวลี ชัชวีสัญญ์

เรียน หัวหน้าฝ่ายทะเบียน

ผู้ขอมีประสงค์ขอตรวจสอบหลักทรัพย์ด้วยระบบสารสนเทศ ของบุคคล / นิติบุคคล จำนวน 3 ราย

ตรวจสอบแล้วพบว่า ผู้ขอเป็นผู้มีสิทธิตามกฎหมายมาตรา ๒๔ (๘) แห่ง พ.ร.บ. ข้อมูลข่าวสารฯ ๒๕๔๐

ที่จะตรวจสอบหลักทรัพย์ดังกล่าวได้เพราะ เปิดเผยข้อมูล

เห็นควรรับคำขอ

[Signature]

ข้าได้รับทราบรายงาน รายการผลการนางอมรรวลี ชัชวีสัญญ์

ตรวจสอบหลักทรัพย์แล้ว

17 มี.ค. 2569

สำเนาถูกต้อง

[Signature]

(นางอมรรวลี ชัชวีสัญญ์)
เจ้าพนักงานที่ดินชำนาญงาน

17 มี.ค. 2569

รายงาน รายการผลการสอบถามข้อมูลตรวจสอบหลักทรัพย์ (รายละเอียดหลักทรัพย์)

จำนวนรายการที่ค้นพบ 1 รายการ

เลขประจำตัวประชาชน : 3-5006-00187-29-2

ชื่อเจ้าของหลักทรัพย์ : นางกัญญ์วรา ก้องกิตาวงศ์

| ลำดับที่ | ประเภทหลักทรัพย์ | เลขที่หลักทรัพย์ | ที่ตั้งหลักทรัพย์ | สำนักงานที่ตั้งหลักทรัพย์ | เนื้อที่(ไร่-งาน-ตร.ว.)/(ตร.ม.) |
|----------|------------------|------------------|--|----------------------------|---------------------------------|
| 1 | โฉนดที่ดิน | 142486 | โฉนดเลขที่ 142486 หน้าสำรวจ 4265 ะวาง 4945 IV 5424 (1:4000) เลขที่ดิน 1366 ต.ต้นธงชัย อ.เมืองลำปาง | สำนักงานที่ดินจังหวัดลำปาง | 0 - 0 - 84.0 |

ผลการตรวจสอบข้อมูลจากสำนักงานที่ดิน (รวม 1 สำนักงาน)

ตรวจสอบพบข้อมูลจำนวน 1 สำนักงาน ดังนี้

1. สำนักงานที่ดินจังหวัดลำปาง

พบ 1 รายการ



คำขอ ขอคัดรับรองเอกสารสิทธิ์และขอถ่ายเอกสาร

2201

ที่ดิน

ระวาง.....ตำบล.....เลขที่ดิน.....

หน้าสำรวจ.....อำเภอ.....

โฉนดหมายเลขที่.....จังหวัด.....

วันที่ เดือน 20 มี.ค. 2569 พ.ศ. 2569

ข้าพเจ้า ชนาคารอมสิน โดย นางสาวจิราภรณ์ สุรินทร์ (1-5101-01409-83-8) ผู้รับมอบอำนาจ อายุ 23 ปี เชื้อชาติ ไทย สัญชาติ ไทย อยู่บ้านเลขที่ 470 หมู่ที่ - ถนน พหลโยธิน ตำบล สามเสนใน อำเภอ พญาไท จังหวัดกรุงเทพมหานคร โทร 098-3581695 ขอยื่นคำขอต่อเจ้าพนักงานที่ดินจังหวัดเชียงใหม่ ด้วยความสัตย์จริงว่า

ข้อ 1. ด้วยข้าพเจ้าฯ เป็นเจ้าหนี้ (โจทก์) มีความประสงค์ขอคัดถ่ายโฉนดที่ดิน, สัญญาจำนองที่ดินเป็นประกัน, หลักฐานการได้มาซึ่งกรรมสิทธิ์ (สัญญาซื้อขาย, มรดก, ฟินัยกรรม), สถานะการยึดทรัพย์, ตรวจสอบ จ.ส.ก. 10 และขอคัดถ่ายเอกสาร จ.ส.ก. 10 (หากมี), ขอทราบราคาประเมินที่ดิน, คัดถ่ายระวางที่ดิน, ตรวจสอบการติดอาัยคคคืออาญาในชั้นศาล ด้วย และเอกสารอื่นๆ ที่เกี่ยวข้อง เพื่อนำไปประกอบการพิจารณาคำเนินคดีลูกหนี้ตามคำพิพากษาของศาลจังหวัดเชียงใหม่ ในคดีหมายเลขคำที่ ผบ.1558/2560 คดีหมายเลขแดงที่ ผบ.2077/2560 ดังต่อไปนี้

1. โฉนดที่ดินเลขที่ 142486 หน้าสำรวจ 4265 เลขที่ดิน 1366 ต.ต้นธงชัย อ.เมืองลำปาง จ.ลำปาง ✓
(กรรมสิทธิ์ของ นางกัญญ์วรา สมใจ บัตรประชาชน 3-5006-00187-29-2 จำนวนที่ 1)
2. โฉนดที่ดินเลขที่ 90306 หน้าสำรวจ 14718 เลขที่ดิน 3058 ต.หนองจ่อม อ.สันทราย จ.เชียงใหม่ ✕ ✓
(กรรมสิทธิ์ของ นางกัญญ์วรา สมใจ บัตรประชาชน 3-5006-00187-29-2 จำนวนที่ 1)
3. โฉนดที่ดินเลขที่ 11921 หน้าสำรวจ 252 เลขที่ดิน 113 ต.คอยหล่อ อ.คอยหล่อ จ.เชียงใหม่ ✕
(กรรมสิทธิ์ของ นางกรรมเพ็ญ ณ วิชัย บัตรประชาชน 3-5002-00786-26-1 คู่สมรสจำนวนที่ 2)
4. โฉนดที่ดินเลขที่ 4509 หน้าสำรวจ 627 เลขที่ดิน 143 ต.บวกก้าง อ.สันกำแพง จ.เชียงใหม่ ✕
(กรรมสิทธิ์ของ นายสมเกียรติ วงษ์वाल บัตรประชาชน 3-5001-0029-68-0 จำนวนที่ 3)
5. โฉนดที่ดินเลขที่ 43711 หน้าสำรวจ 3909 เลขที่ดิน 521 ต.บวกก้าง อ.สันกำแพง จ.เชียงใหม่ ✕
(กรรมสิทธิ์ของ นายสมเกียรติ วงษ์वाल บัตรประชาชน 3-5001-0029-68-0 จำนวนที่ 3)
6. โฉนดที่ดินเลขที่ 72031 หน้าสำรวจ 8538 เลขที่ดิน 1398 ต.บวกก้าง อ.สันกำแพง จ.เชียงใหม่ ✕
(กรรมสิทธิ์ของ นายสมเกียรติ วงษ์वाल บัตรประชาชน 3-5001-0029-68-0 จำนวนที่ 3)
7. โฉนดที่ดินเลขที่ 72032 หน้าสำรวจ 8539 เลขที่ดิน 1399 ต.บวกก้าง อ.สันกำแพง จ.เชียงใหม่ ✕ ✓
(กรรมสิทธิ์ของ นายสมเกียรติ วงษ์वाल บัตรประชาชน 3-5001-0029-68-0 จำนวนที่ 3)
8. โฉนดที่ดินเลขที่ 73699 หน้าสำรวจ 8760 เลขที่ดิน 1437 ต.บวกก้าง อ.สันกำแพง จ.เชียงใหม่ ✕
(กรรมสิทธิ์ของ นายสมเกียรติ วงษ์वाल บัตรประชาชน 3-5001-0029-68-0 จำนวนที่ 3)

สำเนาถูกต้อง

(นางอมรวิลี ชั้ววิสิฎฐ์)
เจ้าพนักงานที่ดินชำนาญงาน

23 มี.ค. 2569



กรมธนารักษ์
The Treasury Department

ราคาประเมินที่ดิน

สำนักงานที่ดินจังหวัด ลำปาง

สาขา -

รอบบัญชี พ.ศ. 2566-2569

เลขที่โฉนด : 142486 หน้าสำรวจ : 4265

อำเภอ/เขต : เมืองลำปาง

ตำบล/แขวง : ต้นธงชัย

เครื่องหมายที่ดิน

ระวาง : 4945 IV 5424 แผ่นที่ : 00

มาตราส่วน : 1:4000 เลขที่ดิน : 1366

เนื้อที่ (ไร่-งาน-ตร.ว.) : 0-0-84.0

ราคาประเมิน (บาท/ตร.ว.) : 1,000

ราคาประเมินทั้งแปลง (บาท) : 84,000



คำขอ ตรวจสอบกรรมสิทธิ์ที่ดิน
ที่สำนักงานที่ดินแห่งใดแห่งหนึ่งด้วยระบบสารสนเทศ
ฉบับที่

สำนักงานที่ดิน

จังหวัดเชียงใหม่

วันที่ เดือน 17 มี.ค. 2563 พุทธศักราช

ข้าพเจ้า ธนคารอมสิน ผู้ขอ อายุ 23 เชื้อชาติ ไทย

(โดย นางสาวจิราภรณ์ สุรินทร์ (1-5101-01409-83-8) แทน)

สัญชาติ ไทย อยู่บ้านเลขที่ 470 หมู่ที่ - ถนน พหลโยธิน ตรอก/ซอย -
ตำบล/แขวง สามเสนใน อำเภอ/เขต พญาไท จังหวัด กรุงเทพมหานคร โทร 088-769-6476

ขอยื่นคำขอตรวจสอบหลักทรัพย์โดยขอให้พนักงานเจ้าหน้าที่ตรวจสอบในพื้นที่ความรับผิดชอบของ สำนักงานที่ดิน จังหวัดเชียงใหม่
สาขาแม่แตง ด้วยระบบสารสนเทศและขอให้ถ้อยคำด้วยความสัตย์จริงว่า

ข้อ ๑. ด้วยข้าพเจ้า เป็นเจ้าหน้าที่ (ใจทก) ตามคำพิพากษาของศาลจังหวัดเชียงใหม่ ในคดีหมายเลขดำที่ ผบ 1558/2560 ในคดี
หมายเลขแดงที่ ผบ 2077/2560 ลว.21 พฤศจิกายน 2559 ขอรับรองว่า เป็นผู้มิสิทธิตรวจสอบหลักทรัพย์ได้ตามกฎหมาย มีความ
ประสงค์ขอตรวจสอบหลักทรัพย์ของบุคคล / นิติบุคคล ดังต่อไปนี้

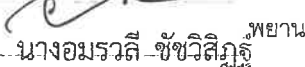
1. นางกัญญ์วรา สมใจ จำเลยที่ 1 เลขบัตรประชาชน 3-5006-00187-29-2

12พบ

ข้อ ๒. ฉะนั้นขอให้เจ้าหน้าที่พนักงานที่ดิน ได้โปรดพิจารณาตรวจสอบกรรมสิทธิ์ที่ดินบุคคลดังกล่าวให้ด้วย โดยข้าพเจ้า
ยินยอมชำระค่าธรรมเนียมตามระเบียบ และขอให้จัดหาเจ้าหน้าที่ลงชื่อเป็นพยานให้ปรากฏลงในคำขอนี้ด้วย

ลงชื่อ  (1-5101-01409-83-8) ผู้ขอ (แทนตามมอบ ลว. 1 ตุลาคม 2568)

ลงชื่อ  พยาน / ผู้บันทึก

ลงชื่อ  พยาน
นางอมรวดี ชัชวีสัญญ์

เรียน หัวหน้าฝ่ายทะเบียน

ผู้ขอมีประสงค์ขอตรวจสอบหลักทรัพย์ด้วยระบบสารสนเทศ ของบุคคล / นิติบุคคล จำนวน 1 ราย

ตรวจสอบแล้วพบว่า ผู้ขอเป็นผู้มีสิทธิตามกฎหมายมาตรา ๒๔ (๙) แห่ง พ.ร.บ. ข้อมูลข่าวสารฯ ๒๕๔๐

ที่จะตรวจสอบหลักทรัพย์ดังกล่าวได้เพราะ เปิดเผยข้อมูล

เห็นควรรับคำขอ




ข้าได้รับทราบรายงาน รายการผลการ นางอมรวดี ชัชวีสัญญ์

ตรวจสอบหลักทรัพย์แล้ว

17 มี.ค. 2563

สำเนาถูกต้อง


(นางอมรวดี ชัชวีสัญญ์)
เจ้าพนักงานที่ดินชำนาญงาน

17 มี.ค. 2563



คำขอ ตรวจสอบกรรมสิทธิ์ที่ดิน
ที่สำนักงานที่ดินแห่งใดแห่งหนึ่งด้วยระบบสารสนเทศ
ฉบับที่ R93

สำนักงานที่ดิน จังหวัดเชียงใหม่
วันที่ เดือน 17 มี.ค. 2569 พุทธศักราช

ข้าพเจ้า ธนาคารอมสิน ผู้ขอ อายุ 23 เชื้อชาติ ไทย
(โดย นางสาวจิราภรณ์ สุรินทร์ (1-5101-01409-83-8) แทน)




สัญชาติ ไทย อยู่บ้านเลขที่ 470 หมู่ที่ - ถนน พหลโยธิน ตรอก/ซอย -
ตำบล/แขวง สามเสนใน อำเภอ/เขต พญาไท จังหวัด กรุงเทพมหานคร โทร 088-769-6476

ขอยื่นคำขอตรวจสอบหลักทรัพย์โดยขอให้พนักงานเจ้าหน้าที่ตรวจสอบในพื้นที่ความรับผิดชอบของ สำนักงานที่ดิน จังหวัดเชียงใหม่
สาขาสันทราย ด้วยระบบสารสนเทศและขอให้ถ้อยคำด้วยความสัตย์จริงว่า

ข้อ ๑. ด้วยข้าพเจ้า เป็นเจ้าหนี้ (โจทก์) ตามคำพิพากษาของศาลจังหวัดเชียงใหม่ ในคดีหมายเลขดำที่ ผบ 1558/2560 ในคดี
หมายเลขแดงที่ ผบ 2077/2560 ลว.21 พฤศจิกายน 2559 ขอรับรองว่า เป็นผู้ที่มีสิทธิตรวจสอบหลักทรัพย์ได้ตามกฎหมาย มีความ
ประสงค์ขอตรวจสอบหลักทรัพย์ของบุคคล / นิติบุคคล ดังต่อไปนี้

| | | | | |
|------------------------|-------------------|----------------|-------------------|---------------------|
| 1. นางกัญญ์วรา สมใจ | จำเลยที่ 1 | เลขบัตรประชาชน | 3-5006-00187-29-2 | พบ.จ. ๑๐๓๐๖ 12พบ |
| 2. นายบุญรัตน์ ณ วิชัย | จำเลยที่ 2 | เลขบัตรประชาชน | 3-5014-00091-18-7 | |
| 3. นางกรรณเพ็ญ ณ วิชัย | คู่สมรสจำเลยที่ 2 | เลขบัตรประชาชน | 3-5002-00786-26-1 | |

ข้อ ๒. จะยื่นขอให้เจ้าหน้าที่พนักงานที่ดิน ได้โปรดพิจารณาตรวจสอบกรรมสิทธิ์ที่ดินบุคคลดังกล่าวให้ด้วย โดยข้าพเจ้า
ยินยอมชำระค่าธรรมเนียมตามระเบียบ และขอให้จัดหาเจ้าหน้าที่ลงชื่อเป็นพยานให้ปรากฏลงในคำขอนี้ด้วย

ลงชื่อ  (1-5101-01409-83-8) ผู้ขอ (แทนตามมอบ ลว. 1 ตุลาคม 2568)
ลงชื่อ  พยาน / ผู้บันทึก
ลงชื่อ  พยาน
นางอมรรลีย์ ชัชวาลิณี

เรียน หัวหน้าฝ่ายทะเบียน

ผู้ขอมีประสงค์ขอตรวจสอบหลักทรัพย์ด้วยระบบสารสนเทศ ของบุคคล / นิติบุคคล จำนวน 3 ราย
ตรวจสอบแล้วพบว่า ผู้ขอเป็นผู้มีสิทธิตามกฎหมายมาตรา ๒๔ (๘) แห่ง พ.ร.บ. ข้อมูลข่าวสารฯ ๒๕๔๐
ที่จะตรวจสอบหลักทรัพย์ดังกล่าวได้เพราะ เปิดเผยข้อมูล


เห็นควรรับคำขอ

ข้าได้รับทราบรายงาน ราชการผลการ
ตรวจสอบหลักทรัพย์แล้ว

นางอมรรลีย์ ชัชวาลิณี

17 มี.ค. 2569

สำเนาถูกต้อง


(นางอมรรลีย์ ชัชวาลิณี)
เจ้าพนักงานที่ดินชำนาญงาน

17 มี.ค. 2569

รายงาน รายการผลการสอบถามข้อมูลตรวจสอบหลักทรัพย์ (รายละเอียดหลักทรัพย์)

จำนวนรายการที่ค้นพบ 2 รายการ

เลขประจำตัวประชาชน : 3-5006-00187-29-2

ชื่อเจ้าของหลักทรัพย์ : นางกัญญ์วรา สมใจ

| ลำดับที่ | ประเภทหลักทรัพย์ | เลขที่หลักทรัพย์ | ที่ตั้งหลักทรัพย์ | สำนักงานที่ตั้งหลักทรัพย์ | เนื้อที่(ไร่-งาน-ตร.ว.)/(ตร.ม.) |
|----------|------------------|------------------|--|---|---------------------------------|
| 1 | โฉนดที่ดิน | 90306 | โฉนดเลขที่ 90306 หน้าสำรวจ 14718 ระวัง 4846 IV 0286 (1:4000) เลขที่ดิน 3058 ต.หนองจ่อม อ.สันทราย จ.เชียงใหม่ | สำนักงานที่ดินจังหวัด เชียงใหม่ สาขาสันทราย | 0 - 0 - 49.0 |
| 2 | อาคารโรงเรือน | | บ้านพักอาศัยตึกชั้นเดียว บ้านเลขที่ 105/13 ต.หนองจ่อม อ.สันทราย จ.เชียงใหม่ | สำนักงานที่ดินจังหวัด เชียงใหม่ สาขาสันทราย | 73.00 |

ผลการตรวจสอบข้อมูลจากสำนักงานที่ดิน (รวม 1 สำนักงาน)

ตรวจสอบพบข้อมูลจำนวน 1 สำนักงาน ดังนี้


1. สำนักงานที่ดินจังหวัดเชียงใหม่ สาขาสันทราย

พบ 2 รายการ

สารบัญจดทะเบียน

| จดทะเบียน วัน เดือน | ประเภท การ จดทะเบียน | ผู้เสีย สัญญา | ผู้รับ สัญญา | เนื้อที่ ตามสัญญา | | | เนื้อที่ คงเหลือ | | | รวม เลขที่ดิน โฉนดที่ดิน ใหม่ | เจ้าพนักงานที่ดิน สงขลาเมือง ประจำตำบล |
|-----------------------------------|----------------------------|--|---|----------------------|-----|---------|---------------------|-----|---------|---|--|
| | | | | ไร่ | งาน | ตารางวา | ไร่ | งาน | ตารางวา | | |
| วันที่ 17 ตุลาคม พ.ศ. 2552 | จำนอง (ทรงจำนอง) | 1. นายวิโรจน์ ศรีวอโร 2. นางกัมปณีย์ ศรีวอโร | ธนาคารพาณิชย์ (ผู้รับจำนอง) | - | - | 49 | - | - | - | (องค์) วิเชียร ชินะกุล (นายวิเชียร ชินะกุล) | |
| วันที่ 27 ธันวาคม พ.ศ. 2554 | ปลดจำนอง | ธนาคารพาณิชย์ (ผู้รับจำนอง) | 1. นายวิโรจน์ ศรีวอโร 2. นางกัมปณีย์ ศรีวอโร | - | - | 49 | - | - | - | (นายวิเชียร ชินะกุล) | |
| วันที่ 28 ธันวาคม พ.ศ. 2554 | ขาย | 1. นายวิโรจน์ ศรีวอโร 2. นางกัมปณีย์ ศรีวอโร | นางกัญจนา ฌใจ | - | - | 49 | - | - | - | (นายเอกวิมล เจริญศักดิ์) | |
| วันที่ 28 ธันวาคม พ.ศ. 2554 | จำนอง | นางกัญจนา ฌใจ | ธนาคารทหารไทย (ผู้รับจำนอง) | - | - | 49 | - | - | - | (นายเอกวิมล เจริญศักดิ์) | |

เป็นภาพลักษณ์ที่สำคัญจากคู่มือบันทึกข้อมูล
กรมพิชิตอริในฐานข้อมูลของกรมที่ดิน
จำนวน 2 แผ่น วันที่ 20 มี.ค. 2569


(นางอรุณฉวี ชัยฉวี)
ตำแหน่ง: หัวหน้างานที่ดินชำนาญงาน



กรมธนารักษ์
The Treasury Department

ราคาประเมินที่ดิน

สำนักงานที่ดินจังหวัด เชียงใหม่

สาขา สันทราย

รอบบัญชี พ.ศ. 2566-2569

เลขที่โฉนด : 90306 หน้าสำรวจ : 14718

อำเภอ/เขต : สันทราย

ตำบล/แขวง : นองจ้อม

เครื่องหมายที่ดิน

ระวาง : 4846 IV 0286 แผ่นที่ : 00

มาตราส่วน : 1:4000 เลขที่ดิน : 3058

เนื้อที่ (ไร่-งาน-ตร.ว.) : 0-0-49.0

ราคาประเมิน (บาท/ตร.ว.) : 14,500

ราคาประเมินทั้งแปลง (บาท) : 710,500



คำขอ ตรวจสอบกรรมสิทธิ์ที่ดิน

ที่สำนักงานที่ดินแห่งใดแห่งหนึ่งด้วยระบบสารสนเทศ

ฉบับที่

สำนักงานที่ดิน

จังหวัดเชียงใหม่

วันที่

เดือน

พุทธศักราช

ข้าพเจ้า

ธนาคารอมสิน

ผู้ขอ อายุ

23

เชื้อชาติ

ไทย

(โดย นางสาวจิราภรณ์ สุรินทร์ (1-5101-01409-83-8) แทน)

| | | | | | | | | | |
|-----------|----------|----------------|-------|---------|---------------|-----|--------------|----------|---|
| สัญชาติ | ไทย | อยู่บ้านเลขที่ | 470 | หมู่ที่ | - | ถนน | พหลโยธิน | ตรอก/ซอย | - |
| ตำบล/แขวง | สามเสนใน | อำเภอ/เขต | พญาไท | จังหวัด | กรุงเทพมหานคร | โทร | 088-769-6476 | | |

ขอยื่นคำขอตรวจสอบหลักทรัพย์โดยขอให้พนักงานเจ้าหน้าที่ตรวจสอบในพื้นที่ความรับผิดชอบของ สำนักงานที่ดิน จังหวัดเชียงใหม่ สาขาจอมทอง ด้วยระบบสารสนเทศและขอให้ถ้อยคำด้วยความสัตย์จริงว่า

ข้อ ๑. ด้วยข้าพเจ้าฯ เป็นเจ้าหน้าที่ (โจทก์) ตามคำพิพากษาของศาลจังหวัดเชียงใหม่ ในคดีหมายเลขคำที่ ผบ 1558/2560 ในคดีหมายเลขแดงที่ ผบ 2077/2560 ลว.21 พฤศจิกายน 2559 ขอรับรองว่า เป็นผู้ที่มีสิทธิตรวจสอบหลักทรัพย์ได้ตามกฎหมาย มีความประสงค์ขอตรวจสอบหลักทรัพย์ของบุคคล / นิติบุคคล ดังต่อไปนี้

- นางกรรณเพ็ญ ณ วิชัย คู่สมรสจำเลยที่ 2 เลขบัตรประชาชน 3-5002-00786-26-1 **พบ ๑. 11921**

ข้อ ๒. ฉะนั้นขอให้เจ้าหน้าที่พนักงานที่ดิน ได้โปรดพิจารณาตรวจสอบกรรมสิทธิ์ที่ดินบุคคลดังกล่าวให้ด้วย โดยข้าพเจ้ายินยอมชำระค่าธรรมเนียมตามระเบียบ และขอให้จัดหาเจ้าหน้าที่ลงชื่อเป็นพยานให้ปรากฏลงในคำขอนี้ด้วย

ลงชื่อ Surpon. (1-5101-01409-83-8) ผู้ขอ (แทนตามมอบ ลว. 1 ตุลาคม 2568)

ลงชื่อ [Signature] พยาน / ผู้บันทึก

ลงชื่อ [Signature] พยาน
นางอมรรวดี ชัชวีสัญญ์

เรียน หัวหน้าฝ่ายทะเบียน

ผู้ขอมีประสงค์ของตรวจสอบหลักทรัพย์ด้วยระบบสารสนเทศ ของบุคคล / นิติบุคคล จำนวน 1 ราย ตรวจสอบแล้วพบว่า ผู้ขอเป็นผู้มีสิทธิตามกฎหมายมาตรา ๒๔ (๘) แห่ง พ.ร.บ. ข้อมูลข่าวสารฯ ๒๕๔๐ ที่จะตรวจสอบหลักทรัพย์ดังกล่าวได้เพราะ **เปิดเผยข้อมูล**

เห็นควรรับคำขอ

ข้าได้รับทราบรายงาน รายการผลการ **นางอมรรวดี ชัชวีสัญญ์**

ตรวจสอบหลักทรัพย์แล้ว

17 มี.ค. 2569

สำเนาถูกต้อง

[Signature]
(นางอมรรวดี ชัชวีสัญญ์)
เจ้าพนักงานที่ดินชำนาญงาน
17 มี.ค. 2569

รายงาน รายการผลการสอบถามข้อมูลตรวจสอบหลักทรัพย์ (รายละเอียดหลักทรัพย์)

จำนวนรายการที่ค้นพบ 2 รายการ

เลขประจำตัวประชาชน : 3-5002-00786-26-1

ชื่อเจ้าของหลักทรัพย์ : นางวันเพ็ญ ณ วิชัย

| ลำดับที่ | ประเภทหลักทรัพย์ | เลขที่หลักทรัพย์ | ที่ตั้งหลักทรัพย์ | สำนักงานที่ตั้งหลักทรัพย์ | เนื้อที่(ไร่-งาน-ตร.ว.)/(ตร.ม.) |
|----------|------------------|------------------|--|---|---------------------------------|
| 1 | โฉนดที่ดิน | 11921 | โฉนดเลขที่ 11921 หน้าสำรวจ 252 ระวัง 4746 II 8046 (1:4000) เลขที่ดิน 113 ต.ดอยหล่อ อ.ดอยหล่อ | สำนักงานที่ดินจังหวัดเชียงใหม่ สาขาจอมทอง | 8 - 3 - 28.0 |
| 2 | อาคารโรงเรือน | | บ้านพักอาศัยตึกชั้นเดียว ต.ดอยหล่อ อ.ดอยหล่อ จ.เชียงใหม่ | สำนักงานที่ดินจังหวัดเชียงใหม่ สาขาจอมทอง | .00 |

ผลการตรวจสอบข้อมูลจากสำนักงานที่ดิน (รวม 1 สำนักงาน)

ตรวจสอบพบข้อมูลจำนวน 1 สำนักงาน ดังนี้

1. สำนักงานที่ดินจังหวัดเชียงใหม่ สาขาจอมทอง

พบ 2 รายการ



ตำแหน่งที่ดิน **โฉนด 18046**
เลขที่ **111**
หน้าสำรวจ **๒๕๒**
ตำบล **ทวมทวน**

โฉนดที่ดิน **๑๑๕๒๑**
เลขที่ **๑๒๐**
หน้าสำรวจ **๒๒๑**
ตำบล **เวียงไม้**

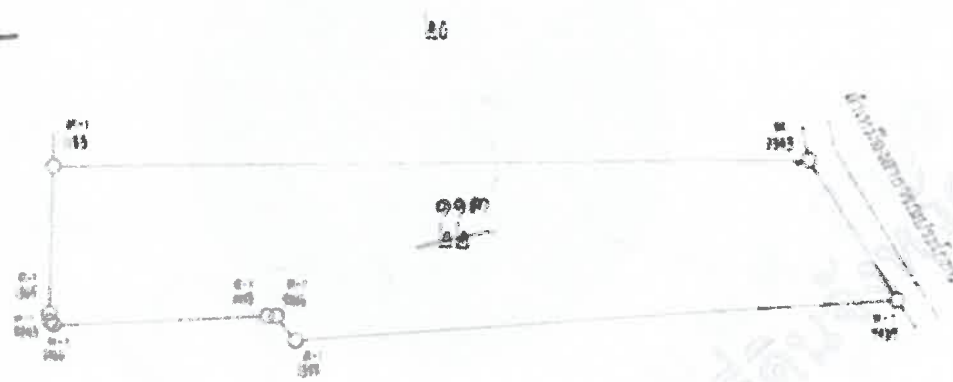
โฉนดที่ดิน

เป็นหนังสือสำคัญแสดงกรรมสิทธิ์
ออกโดยอาศัยอำนาจตามประมวลกฎหมายที่ดิน

กระทรวงการคลัง
ให้ไว้ไว้ประโยชน์ กท.กลาง มท.ทหารสูง(ต) ส.ส.ช. โข
ในวาระยกย่องการรัง
ตำบล ทวมทวน อำเภอ ทวมทวน จังหวัด กรุงเทพมหานคร

ที่ดินแปลงนี้เนื้อที่ **๒** ไร่ **๒๐** ตารางวา

มาตราส่วนในกระดาษ **๑ : ๕๐๐๐** รูปแนบที่ **๒** ๕๐๐๐



เป็นภาพลักษณะที่สำเนาจากสื่อบันทึกข้อมูล
คอมพิวเตอร์ในฐานข้อมูลของกรมที่ดิน
จำนวน **๒** แผ่น วันที่ **20** มี.ค. 2569

11921

(Signature)

(นายอมรชาติ ชัยวิจิตร)
ตำแหน่ง เจ้าพนักงานที่ดินชำนาญงาน



(นายอมรชาติ ชัยวิจิตร)

(Signature)
นายอนุช ชาญชัย
(นายอนุช ชาญชัย)

-039229

(Signature)
นายเจริญ เจริญสุข

สำเนาบัญชีทะเบียน

11927-2/2

| จดทะเบียน วัน เดือน ปี | ประเภท การ จดทะเบียน | ผู้ ให้สัญญา | ผู้ รับสัญญา | เนื้อที่ ตามสัญญา | | | เนื้อที่ คงเหลือ | | | ราคา เลขที่ โฉนดที่ดิน ใหม่ | เจ้าพนักงานที่ดิน สงขลาเมือง ประทุมตรา |
|-----------------------------------|----------------------------|--|---|----------------------|-----|---------|---------------------|-----|---------|--------------------------------------|--|
| | | | | ไร่ | งาน | ตารางวา | ไร่ | งาน | ตารางวา | | |
| วันที่ 29 ตุลาคม พ.ศ.2547 | เช่า รวมสองโฉนด | กระทรวงการคลัง | สาธารณเกษตรกรรม จอมทอง กรป.กลาง จำกัด | 8 | 3 | 28 | - | - | - | (นางสาวประณี ชูเกียรติภิญโญ) | |
| วันที่ 27 เมษายน พ.ศ.2548 | เช่า | สหกรณ์เกษตรกรรม กษัตริย์ศึก จำกัด | นายวิระสิทธิ์ นิลโสภา | 8 | 3 | 28 | - | - | - | นายพิเศษศักดิ์ หงษ์ศิริภักดิ์ | |
| วันที่ 7 พฤศจิกายน พ.ศ.2548 | จำนองเป็น ประกัน | นายวิระสิทธิ์ นิลโสภา | ธนาคารเพื่อการเกษตร และสหกรณ์การเกษตร ผู้รับจำนอง | 8 | 3 | 28 | - | - | - | | |
| วันที่ 14 มิถุนายน พ.ศ.2551 | โอนกรรมสิทธิ์ จำนอง | ธนาคารเพื่อการเกษตร และสหกรณ์การเกษตร | นายวิระสิทธิ์ นิลโสภา ผู้โอน | 8 | 3 | 28 | - | - | - | | |
| วันที่ 14 มิถุนายน พ.ศ.2551 | เช่า | นายวิระสิทธิ์ นิลโสภา | นางวิมลเพ็ญ น. วิธ | 8 | 3 | 28 | - | - | - | | |
| วันที่ 14 มิถุนายน พ.ศ.2551 | จำนองเป็น ประกัน | นางวิมลเพ็ญ น. วิธ | ธนาคารออมสิน ผู้รับจำนอง | 8 | 3 | 28 | - | - | - | | |

เป็นภาพลักษณ์ที่สำเนาจากสื่อบันทึกข้อมูล
คอมพิวเตอร์ในฐานข้อมูลของกรมที่ดิน ส.ศ. 2569
จำนวน... 2... 2...

(นางอรุณรัตน์ หงษ์ศิริภักดิ์)

ตำแหน่ง เจ้าพนักงานที่ดินชำนาญงาน



กรมธนารักษ์
The Treasury Department

ราคาประเมินที่ดิน

สำนักงานที่ดินจังหวัด เชียงใหม่

สาขา จอมทอง

รอบบัญชี พ.ศ. 2566-2569

เลขที่โฉนด : 11921 หน้าสำรวจ : 252

อำเภอ/เขต : ดอยหล่อ

ตำบล/แขวง : ดอยหล่อ

เครื่องหมายที่ดิน

ระวาง : 4746 II 8046 แผ่นที่ : 00

มาตราส่วน : 1:4000 เลขที่ดิน : 113

เนื้อที่ (ไร่-งาน-ตร.ว.) : 8-3-28.0

ราคาประเมิน (บาท/ตร.ว.) : 560

ราคาประเมินทั้งแปลง (บาท) : 1,975,680

รายงาน รายการผลการสอบถามข้อมูลตรวจสอบหลักทรัพย์ (รายละเอียดหลักทรัพย์)

จำนวนรายการที่ค้นพบ 5 รายการ

เลขประจำตัวประชาชน : 3-5001-00029-68-0

ชื่อเจ้าของหลักทรัพย์ : นายสมเกียรติ วงษ์वाल

| ลำดับที่ | ประเภทหลักทรัพย์ | เลขที่หลักทรัพย์ | ที่ตั้งหลักทรัพย์ | สำนักงานที่ตั้งหลักทรัพย์ | เนื้อที่(ไร่-งาน-ตร.ว.)/(ตร.ม.) |
|----------|------------------|------------------|---|---|---------------------------------|
| 1 | โฉนดที่ดิน | 4509 | โฉนดเลขที่ 4509 หน้าสำรวจ 627 ระวัง 4846 III 1064 (1:4000) เลขที่ดิน 143 ต.บวักค้าง อ.สันกำแพง | สำนักงานที่ดินจังหวัดเชียงใหม่ สาขาสันกำแพง | 0 - 1 - 62.8 |
| 2 | โฉนดที่ดิน | 43711 | โฉนดเลขที่ 43711 หน้าสำรวจ 3909 ระวัง 4846 III 1064 (1:4000) เลขที่ดิน 521 ต.บวักค้าง อ.สันกำแพง | สำนักงานที่ดินจังหวัดเชียงใหม่ สาขาสันกำแพง | 0 - 1 - 81.0 |
| 3 | โฉนดที่ดิน | 72031 | โฉนดเลขที่ 72031 หน้าสำรวจ 8538 ระวัง 4846 III 1064 (1:4000) เลขที่ดิน 1398 ต.บวักค้าง อ.สันกำแพง | สำนักงานที่ดินจังหวัดเชียงใหม่ สาขาสันกำแพง | 0 - 1 - 74.5 |
| 4 | โฉนดที่ดิน | 72032 | โฉนดเลขที่ 72032 หน้าสำรวจ 8539 ระวัง 4846 III 1064 (1:4000) เลขที่ดิน 1399 ต.บวักค้าง อ.สันกำแพง | สำนักงานที่ดินจังหวัดเชียงใหม่ สาขาสันกำแพง | 0 - 2 - 96.0 |
| 5 | โฉนดที่ดิน | 73699 | โฉนดเลขที่ 73699 หน้าสำรวจ 8760 ระวัง 4846 III 1064 (1:4000) เลขที่ดิน 1437 ต.บวักค้าง อ.สันกำแพง | สำนักงานที่ดินจังหวัดเชียงใหม่ สาขาสันกำแพง | 2 - 0 - 73.7 |

ผลการตรวจสอบข้อมูลจากสำนักงานที่ดิน (รวม 1 สำนักงาน)

ตรวจสอบพบข้อมูลจำนวน 1 สำนักงาน ดังนี้

1. สำนักงานที่ดินจังหวัดเชียงใหม่ สาขาสันกำแพง

พบ 5 รายการ

สารบัญแก้ไข้ดิน

๒๕๖๒/๑/๑

| ประเภทที่ดิน | ประเภทการแก้ไข้ดิน | ผู้โอน | ผู้โอน | จำนวนที่ดินที่ได้สัญญา | จำนวนที่ดินที่คงเหลือ | โฉนดที่ดิน | | สำนักงานที่ดิน | |
|-------------------------|-------------------------|--|---|------------------------|------------------------|------------|------------|----------------|------------------------------|
| | | ชื่อ | ชื่อ | ไร่ งาน วา | ไร่ งาน วา | ประเภท | เลขที่โฉนด | โฉนดที่ดิน | โฉนดที่ดิน |
| ที่ดิน ประเภท ๒๕๖ | ที่ดิน ประเภท ๒๕๖ | ๑. นางอภัย น.ร.สังข์ทรัพย์ ๒. นางอภัย โสภ ๓. นายอภัย อภัย ๔. นายอภัย น.ร.สังข์ทรัพย์ ๕. นายอภัย น.ร.สังข์ทรัพย์ ๖. นางอภัย น.ร.สังข์ทรัพย์ ๗. นายอภัย น.ร.สังข์ทรัพย์ ๘. นายอภัย น.ร.สังข์ทรัพย์ ๙. นายอภัย น.ร.สังข์ทรัพย์ | ผู้โอน นางอภัย น.ร.สังข์ทรัพย์ นางอภัย โสภ (ผู้โอนทั้งหมด) | ๑๕๖ ไร่ ๓๖๖ วา ๖๖๖ กว. | ๑๕๖ ไร่ ๓๖๖ วา ๖๖๖ กว. | - | - | - | สำนักงานที่ดิน จังหวัด... |
| ที่ดิน ประเภท ๒๕๖ | ที่ดิน ประเภท ๒๕๖ | ๑. นายอภัย น.ร.สังข์ทรัพย์ ๒. นายอภัย น.ร.สังข์ทรัพย์ ๓. นายอภัย น.ร.สังข์ทรัพย์ ๔. นายอภัย น.ร.สังข์ทรัพย์ ๕. นายอภัย น.ร.สังข์ทรัพย์ ๖. นายอภัย น.ร.สังข์ทรัพย์ ๗. นายอภัย น.ร.สังข์ทรัพย์ ๘. นายอภัย น.ร.สังข์ทรัพย์ ๙. นายอภัย น.ร.สังข์ทรัพย์ | ผู้โอน นายอภัย น.ร.สังข์ทรัพย์ นายอภัย น.ร.สังข์ทรัพย์ นายอภัย น.ร.สังข์ทรัพย์ นายอภัย น.ร.สังข์ทรัพย์ นายอภัย น.ร.สังข์ทรัพย์ นายอภัย น.ร.สังข์ทรัพย์ นายอภัย น.ร.สังข์ทรัพย์ นายอภัย น.ร.สังข์ทรัพย์ นายอภัย น.ร.สังข์ทรัพย์ | ๑๕๖ ไร่ ๓๖๖ วา ๖๖๖ กว. | ๑๕๖ ไร่ ๓๖๖ วา ๖๖๖ กว. | - | - | - | สำนักงานที่ดิน จังหวัด... |
| ที่ดิน ประเภท ๒๕๖ | ที่ดิน ประเภท ๒๕๖ | ๑. นายอภัย น.ร.สังข์ทรัพย์ ๒. นายอภัย น.ร.สังข์ทรัพย์ ๓. นายอภัย น.ร.สังข์ทรัพย์ ๔. นายอภัย น.ร.สังข์ทรัพย์ ๕. นายอภัย น.ร.สังข์ทรัพย์ ๖. นายอภัย น.ร.สังข์ทรัพย์ ๗. นายอภัย น.ร.สังข์ทรัพย์ ๘. นายอภัย น.ร.สังข์ทรัพย์ ๙. นายอภัย น.ร.สังข์ทรัพย์ | ผู้โอน นายอภัย น.ร.สังข์ทรัพย์ นายอภัย น.ร.สังข์ทรัพย์ นายอภัย น.ร.สังข์ทรัพย์ นายอภัย น.ร.สังข์ทรัพย์ นายอภัย น.ร.สังข์ทรัพย์ นายอภัย น.ร.สังข์ทรัพย์ นายอภัย น.ร.สังข์ทรัพย์ นายอภัย น.ร.สังข์ทรัพย์ | ๑๕๖ ไร่ ๓๖๖ วา ๖๖๖ กว. | ๑๕๖ ไร่ ๓๖๖ วา ๖๖๖ กว. | - | - | - | สำนักงานที่ดิน จังหวัด... |

เป็นภาพลักษณ์ที่สำเนาจากสื่อบันทึกข้อมูล
คอมพิวเตอร์ในฐานข้อมูลของกรมที่ดิน
จำนวน... ๑... เมื่อวันที่... ๒๐... ๒๕๖๑

นางอมรวิทย์ ชัยวิสิทธิ์
ตำแหน่ง เจ้าหน้าที่งานที่ดินสำนักงาน

สารบัญจดทะเบียน (ในต่อ น.ส.๔๖)

แผ่นที่ ๑

หน้า ก

จ. 4509 ต. บางตลาด

การขออนุญาต

| จดทะเบียน วัน เดือน ปี | ประเภท การ จดทะเบียน | ผู้ให้สัญญา | ผู้รับสัญญา | เนอกคน ตามสัญญา | | | เนอกคน คงเหลือ | | | รวม เลขที่ โฉนดที่ดิน ใหม่ | เจ้าพนักงานที่ดิน สงขลาเมืองจัตวา ประทับตรา |
|------------------------------|---|--|--|--------------------|-----|---------|-------------------|-----|---------|---|---|
| | | | | ไร่ | งาน | ตารางวา | ไร่ | งาน | ตารางวา | | |
| วันที่ 16 พฤษภาคม 2533 | รับเงินเช่า แปลงที่ดิน สงขลาเมือง | 1. นายสม ประสงค์ทวีชัย 2. นางนันทิศา ใจขาว 3. นายชุม ประสงค์ทวีชัย 4. นางเอม ประสงค์ทวีชัย 5. นางนริศ ภาสโม 6. นางสาวนวล ประสงค์ทวีชัย 7. นายเข้ม ประสงค์ทวีชัย 8. นายเมฆ ประสงค์ทวีชัย | นางอรรษา เสงเซอร์ สัญญาเช่าที่ดิน ชัยบุรีทอง | 8 | 1 | 18 | - | - | - | นายจรัส กมลใส | |
| วันที่ ๑๓ มีนาคม ๒๕๓๕ | ถอน จากจำนวน โฉนด ๑๐๗ | นางอรรษา เสงเซอร์ สัญญาเช่าที่ดิน ชัยบุรีทอง | ๑. นายสม ประสงค์ทวีชัย ๒. นางนันทิศา ใจขาว ๓. นายชุม ประสงค์ทวีชัย ๔. นางเอม ประสงค์ทวีชัย ๕. นางนริศ ภาสโม ๖. นางสาวนวล ประสงค์ทวีชัย ๗. นายเข้ม ประสงค์ทวีชัย ๘. นายเมฆ ประสงค์ทวีชัย (ผู้ถอน) | ๗ | ๑ | ๑๗ | - | - | - | (นายจรัส กมลใส) | |
| วันที่ ๑๖ มีนาคม ๒๕๓๕ | ถอน จากจำนวน โฉนด ๑๐๗ | นางอรรษา เสงเซอร์ สัญญาเช่าที่ดิน ชัยบุรีทอง | ๑. นายสม ประสงค์ทวีชัย ๒. นางนันทิศา ใจขาว ๓. นายชุม ประสงค์ทวีชัย ๔. นางเอม ประสงค์ทวีชัย ๕. นางนริศ ภาสโม ๖. นางสาวนวล ประสงค์ทวีชัย ๗. นายเข้ม ประสงค์ทวีชัย ๘. นายเมฆ ประสงค์ทวีชัย (ผู้ถอน) | ๗ | ๑ | ๑๗ | - | - | - | (นายจรัส กมลใส) | |
| วันที่ ๑๖ พฤษภาคม ๒๕๓๕ | ถอน จากจำนวน โฉนด ๑๐๗ | นางอรรษา เสงเซอร์ สัญญาเช่าที่ดิน ชัยบุรีทอง | ๑. นายสม ประสงค์ทวีชัย ๒. นางนันทิศา ใจขาว ๓. นายชุม ประสงค์ทวีชัย ๔. นางเอม ประสงค์ทวีชัย ๕. นางนริศ ภาสโม ๖. นางสาวนวล ประสงค์ทวีชัย ๗. นายเข้ม ประสงค์ทวีชัย ๘. นายเมฆ ประสงค์ทวีชัย (ผู้ถอน) | ๗ | ๑ | ๑๗ | - | - | - | (นางอมรวิไล ชัยวิสิทธิ์) ตำแหน่ง เจ้าพนักงานที่ดินชำนาญงาน | |
| วันที่ ๑๖ พฤษภาคม ๒๕๓๕ | ถอน จากจำนวน โฉนด ๑๐๗ | นางอรรษา เสงเซอร์ สัญญาเช่าที่ดิน ชัยบุรีทอง | ๑. นายสม ประสงค์ทวีชัย ๒. นางนันทิศา ใจขาว ๓. นายชุม ประสงค์ทวีชัย ๔. นางเอม ประสงค์ทวีชัย ๕. นางนริศ ภาสโม ๖. นางสาวนวล ประสงค์ทวีชัย ๗. นายเข้ม ประสงค์ทวีชัย ๘. นายเมฆ ประสงค์ทวีชัย (ผู้ถอน) | ๗ | ๑ | ๑๗ | - | - | - | (นายจรัส กมลใส) | |

เป็นภาพลักษณ์ที่สำเนาจากสื่อบันทึกข้อมูล
คอมพิวเตอร์พื้นฐานข้อมูลของกรมที่ดิน
จำนวน 9 แผ่น วันที่ 20 มี.ค. 2569

(นางอมรวิไล ชัยวิสิทธิ์)
ตำแหน่ง เจ้าพนักงานที่ดินชำนาญงาน

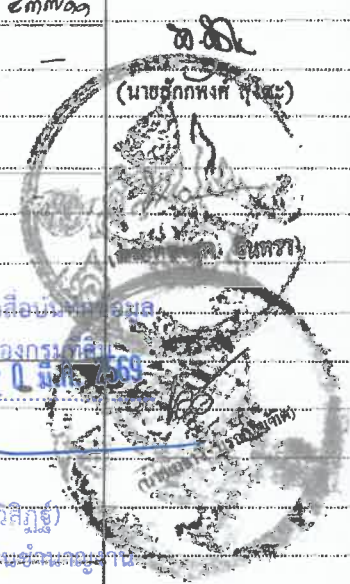
26 พ.ค. ๒๕๖๙
วันที่.....

สำเนาญัตตทะเบียน (ใบต่อ น.ส.๔๑.)

แผ่นที่ ๒
หน้า ก

ณ ๕๕๐๕ ต.บางช้าง ห้ามตั้งออก

| จดทะเบียน วัน เดือน ปี | ประเภท การ จดทะเบียน | ผู้ให้สัญญา | ผู้รับสัญญา | เนื้อที่ ตามสัญญา | | เนื้อที่ คงเหลือ | | รวม เลขที่ดิน โฉนดที่ดิน ใหม่ | เจ้าพนักงานที่ดิน ลงลายมือชื่อ ประจำบัตร |
|------------------------------|-------------------------------|---|--|----------------------|---------|---------------------|---------|--|---|
| | | | | ไร่ | ตารางวา | ไร่ | ตารางวา | | |
| วันที่ ๒๐ พฤษภาคม ๒๕๓๗ | โอนจาก ส่วนราชการ ส่วน | สภามหาวิทยาลัย สำนักงาน ส่วน | ๑. นายอัครวิทย์ สันติพงศ์ ๒. นายสมาน ประสงค์ทรัพย์ ๓. นายมนตรี ใจขาว ๔. นายวีระ สอนำ ๕. นายสุวิมล ประสงค์ทรัพย์ ๖. นายสมาน ประสงค์ทรัพย์ ๗. นายสมาน ประสงค์ทรัพย์ (ผู้ให้ถอน) | ๘ | ๑ ๑๘ | - | - | - | นายสมาน ประสงค์ทรัพย์ |
| วันที่ ๑๖ พฤษภาคม ๒๕๓๗ | โอนจาก ส่วนราชการ ส่วน | ๑. นายอัครวิทย์ สันติพงศ์ ๒. นายสมาน ประสงค์ทรัพย์ ๓. นายมนตรี ใจขาว ๔. นายวีระ สอนำ ๕. นายสุวิมล ประสงค์ทรัพย์ ๖. นายสมาน ประสงค์ทรัพย์ ๗. นายสมาน ประสงค์ทรัพย์ | ๑. นายอัครวิทย์ สันติพงศ์ ๒. นายสมาน ประสงค์ทรัพย์ ๓. นายมนตรี ใจขาว ๔. นายวีระ สอนำ ๕. นายสุวิมล ประสงค์ทรัพย์ ๖. นายสมาน ประสงค์ทรัพย์ ๗. นายสมาน ประสงค์ทรัพย์ | ๖ | ๑ ๑๘ | - | - | - | นายสมาน ประสงค์ทรัพย์ |
| วันที่ ๒๐ พฤษภาคม ๒๕๓๗ | แบ่งกรรม สิทธิ์รวม ๒๕๓๗ | ๑. นายอัครวิทย์ สันติพงศ์ ๒. นายสมาน ประสงค์ทรัพย์ ๓. นายมนตรี ใจขาว ๔. นายวีระ สอนำ | นายอัครวิทย์ สันติพงศ์ | ๒ | ๒ ๓๕ | ๕ | ๒ | ๗๕๖ III 1064 260 ๕๓๗๐๐ | นายสมาน ประสงค์ทรัพย์ (นายอัครวิทย์ สันติพงศ์) |
| วันที่ ๒๗ พฤษภาคม ๒๕๓๗ | จำหน่าย ที่ดิน | นายสมาน ประสงค์ทรัพย์ | สภามหาวิทยาลัย สำนักงาน ส่วน (ผู้รับจ้าง) | ๒ | ๒ ๓๕ | - | - | - | นายสมาน ประสงค์ทรัพย์ |
| วันที่ ๑๙ ตุลาคม ๒๕๓๗ | โอนกรรม สิทธิ์รวม (๓๓๗) | นายสมาน ประสงค์ทรัพย์ | นายสมาน ประสงค์ทรัพย์ | ๒ | ๒ ๓๕ | - | - | - | นายสมาน ประสงค์ทรัพย์ |



สารบัญจดทะเบียน (ใบต่อ น.ส ๔ จ.)


แผ่นที่
หน้า ๘

ค-๕๐๖๓ ต.๑๖๓๖

| จดทะเบียน วัน เดือน ปี | ประเภท การ จดทะเบียน | ผู้ให้สัญญา | ผู้รับสัญญา | เนื้อที่ ตามสัญญา | | เนื้อที่ คงเหลือ | | รวม เลขที่ดิน โฉนดที่ดิน ใหม่ | จำนวน โฉนดที่ดิน จดทะเบียน |
|------------------------------|----------------------------|---|---|----------------------|-------------|---------------------|-------------|--|----------------------------------|
| | | | | ไร่ | ตาราง วา | ไร่ | ตาราง วา | | |
| วันที่ ๑๓ พฤษภาคม ๒๕๕๖ | โอน สิทธิ | นาย... นาง... | นาย... นาง... | ๒ | ๒ | - | - | - | ๑ |
| วันที่ ๓๑ พฤษภาคม ๒๕๕๖ | โอน สิทธิ | นาย... นาง... | นาย... นาง... | ๒ | ๒ | - | - | - | ๑ |
| วันที่ ๒๘ ธันวาคม ๒๕๕๕ | โอน จาก จำนวน | นาย... นาง... | นาย... นาง... | ๒ | ๒ | ๓ | ๑๐ | - | - |
| วันที่ ๓๐ พฤษภาคม ๒๕๕๖ | น/ช | นาย... นาง... | ๑. นาย... นาง... ๒. นาย... นาง... | ๒ | ๒ | - | - | - | ๑ |
| วันที่ ๓๑ สิงหาคม ๒๕๕๖ | แบ่ง โฉนด | ๑. นาย... นาง... ๒. นาย... นาง... | ๑. นาย... นาง... ๒. นาย... นาง... | ๒ | - | ๑ | ๒ | ๑๐๖ | ๑ |
| วันที่ ๓๑ สิงหาคม ๒๕๕๖ | การ โอน สิทธิ | ๑. นาย... นาง... ๒. นาย... นาง... | ๑. นาย... นาง... ๒. นาย... นาง... ๓. นาย... นาง... | - | ๑ | ๒ | ๒ | - | ๑ |
| วันที่ ๒๙ พฤษภาคม ๒๕๕๕ | จำนวน สิทธิ | ๑. นาย... นาง... ๒. นาย... นาง... ๓. นาย... นาง... | นาย... นาง... | - | ๑ | ๒ | ๒ | - | - |

เป็นภาพลักษณะที่คำ...
คอมพิวเตอร์ในฐานข้อมูล...
จำนวน ๙ แผ่น วันที่ ๒๙... ๒๕๕๕

(นางอมรวัล ชัยวิจิตร)
ตำแหน่ง เจ้าพนักงานที่ดินชำนาญงาน





กรมธนารักษ์
The Treasury Department

ราคาประเมินที่ดิน

สำนักงานที่ดินจังหวัด เชียงใหม่
สาขา สันกำแพง
รอบบัญชี พ.ศ. 2566-2569

เลขที่โฉนด : 4509 หน้าสำรวจ : 627
อำเภอ/เขต : สันกำแพง
ตำบล/แขวง : บวกค้าง

เครื่องหมายที่ดิน

ระวาง : 4846 III 1064 แผ่นที่ : 00
มาตราส่วน : 1:4000 เลขที่ดิน : 143

เนื้อที่ (ไร่-งาน-ตร.ว.) : 0-1-62.8

ราคาประเมิน (บาท/ตร.ว.) : 3,000

ราคาประเมินทั้งแปลง (บาท) : 488,400



สำเนาจดทะเบียน

4-211-11
จ. 2569

| จดทะเบียน วัน เดือน ปี | ประเภท การ จดทะเบียน | ผู้ให้สัญญา | ผู้รับสัญญา | ข้อตกลง ตามสัญญา | | | ข้อตกลง คงเหลือ | | | ระวาง เลขที่ โฉนดที่ดิน โฉนดที่ดิน ใหม่ | 2563 เจ้าพนักงานที่ดิน สงวนลิขสิทธิ์ ประทับตรา |
|------------------------------|----------------------------------|--|--|---------------------|-----|---------|--------------------|-----|---------|---|--|
| | | | | ไร่ | งาน | ตารางวา | ไร่ | งาน | ตารางวา | | |
| วันที่ 8 มิถุนายน 2543 | โอนกรรม เช่าสวน | 1. นายมีศักดิ์ ใจขาว 2. นางสาวนวล วิริยะ (นางมีศักดิ์ คาย) | 1. นายเมืองใจ ใจขาว 2. นายจ้อยใจ คงสมบูรณ์ 3. นายทรงศักดิ์ ใจขาว 4. นางสุรีย์ ปิ่นโช 5. นายอภิธร ใจขาว 6. นางสาวนวล วิริยะ | 3 | - | 43 | 10 | - | - | - | (นางสาวสุรีย์ ปิ่นโช) |
| วันที่ 5 มิถุนายน 2543 | มรดก สวน | ที่ดินแปลงนี้ทั้งหมด 1,243.5 ส่วน เป็นของนายเมืองใจ จำนวน 174 ส่วน เป็นของนายทรงศักดิ์ นายอภิธร จำนวน 174 ส่วน และนางสุรีย์ จำนวน 174 ส่วน และเป็นที่ของนางสาวนวล จำนวน 373 ส่วน ตามบันทึกเลขที่ลงวันที่ 5 มิถุนายน 2543 | 1. 243.5 ส่วน เป็นของนายเมืองใจ จำนวน 174 ส่วน เป็นของนายทรงศักดิ์ นายอภิธร จำนวน 174 ส่วน และนางสุรีย์ จำนวน 174 ส่วน และเป็นที่ของนางสาวนวล จำนวน 373 ส่วน ตามบันทึกเลขที่ลงวันที่ 5 มิถุนายน 2543 | | | | | | | | (นางสาวสุรีย์ ปิ่นโช) |
| วันที่ 27 พฤษภาคม 2545 | งาน ส่วน เป็น ประกบ | 1. นายเมืองใจ ใจขาว 2. นายจ้อยใจ คงสมบูรณ์ 3. นายทรงศักดิ์ ใจขาว 4. นางสุรีย์ ปิ่นโช 5. นายอภิธร ใจขาว 6. นางสาวนวล วิริยะ | สหกรณ์การเกษตร สินค้าแห่ง จำกัด ผู้รับจ้าง | 3 | - | 43 | 10 | - | - | - | (นางสาวสุรีย์ ปิ่นโช) |
| วันที่ 16 กรกฎาคม 2545 | โอนกรรม แปลง ที่ดิน สวน | 1. นายเมืองใจ ใจขาว 2. นายจ้อยใจ คงสมบูรณ์ 3. นายทรงศักดิ์ ใจขาว 4. นางสุรีย์ ปิ่นโช 5. นายอภิธร ใจขาว 6. นางสาวนวล วิริยะ | สหกรณ์การเกษตร สินค้าแห่ง จำกัด (ผู้รับจ้าง) | 3 | - | 43 | 10 | - | - | - | (นางสาวสุรีย์ ปิ่นโช) |
| วันที่ 18 ธันวาคม 2551 | โอน จาก จำนวน เช่าสวน | สหกรณ์การเกษตร สินค้าแห่ง จำกัด | 1. นายเมืองใจ ใจขาว 2. นายจ้อยใจ คงสมบูรณ์ 3. นายทรงศักดิ์ ใจขาว 4. นางสุรีย์ ปิ่นโช 5. นายอภิธร ใจขาว 6. นางสาวนวล วิริยะ | 3 | - | 43 | 10 | - | - | - | (นายฮักกร สีลาพันธ์) |

เป็นภาพลักษณ์ที่สำเนาจากสื่อบันทึกข้อมูล
คอมพิวเตอร์ในฐานข้อมูลของกรมที่ดิน
จำนวน 5 แผ่น วันที่ 2.0 มี.ค. 2569.

(นางอภรตี ชัยวิจิตร)

ตำแหน่ง เจ้าพนักงานที่ดินชำนาญงาน

สารบัญชีจดทะเบียน (ใบต่อ น.ส.๔ จ.)

แผ่นที่ ๑
หน้า ก

๑. ๔๖๖๑๑ ค.นวกท่ง อ.สันกำแพง จ.เชียงใหม่

ห้ามดึงออก ๒๒ ส.ค.

| จดทะเบียน วัน เดือน ปี | ประเภท การ จดทะเบียน | ผู้ คู่สมรส | ผู้ คู่สมรส | เนื้อที่ ตามสัญญา | | | เนื้อที่ คงเหลือ | | | รวม เลขที่ดิน โฉนดที่ดิน ใหม่ | เจ้าพนักงานที่ดิน จังหวัดเชียงใหม่ ประจำเขต |
|------------------------------|------------------------------------|---|---|----------------------|-----|---------|---------------------|-----|---------|--|---|
| | | | | ไร่ | งาน | ตารางวา | ไร่ | งาน | ตารางวา | | |
| วันที่ ๑๘ ธันวาคม ๒๕๕๑ | ขาย เช่า ส่วน ส่วน | 1.นายเมืองใจ ไชรวร 2.นางจณใจ คงสมบูรณ์ 3.นายจรต ไชรวร 4.นางสุวี ไม้ไผ 5.นายอภิสร ไชรวร 6.นางสาวนวล วิริยะ | 1.นายประเวศ ไชรวร 2.นางสมพร ไชรวร 3.นายจณใจ คงสมบูรณ์ 4.นายจรต ไชรวร 5.นางสุวี ไม้ไผ 6.นายอภิสร ไชรวร 7.นางสาวนวล วิริยะ | 3 | - | ๑๖๑๐ | - | - | - | - | (นายฉัตร สัตพันธ์) |
| วันที่ ๘ ธันวาคม ๒๕๕๒ | โอน จาก ส่วน เช่า ส่วน | สหกรณ์การเกษตร สันกำแพง จำกัด | 1.นายประเวศ ไชรวร 2.นางสมพร ไชรวร 3.นายจณใจ คงสมบูรณ์ 4.นายจรต ไชรวร 5.นางสุวี ไม้ไผ 6.นายอภิสร ไชรวร 7.นางสาวนวล วิริยะ ผู้โอน | 3 | - | ๑๖๑๐ | - | - | - | - | (นายชาติ รักสว่าง) หัวหน้าสำนักงาน ที่ดินจังหวัดเชียงใหม่ |
| วันที่ ๘ ธันวาคม ๒๕๕๒ | ขาย เช่า ส่วน | 1.นายประเวศ ไชรวร 2.นางสมพร ไชรวร 3.นายจณใจ คงสมบูรณ์ 4.นายจรต ไชรวร 5.นางสุวี ไม้ไผ 6.นายอภิสร ไชรวร 7.นางสาวนวล วิริยะ | 1.นายสมเกียรติ วงศ์วาท 2.นางสาวกมล วงศ์วาท 3.นายจณใจ คงสมบูรณ์ 4.นายจรต ไชรวร 5.นางสุวี ไม้ไผ 6.นายอภิสร ไชรวร 7.นางสาวนวล วิริยะ | 3 | - | ๑๖๑๐ | - | - | - | - | (นายชาติ รักสว่าง) หัวหน้าสำนักงาน ที่ดินจังหวัดเชียงใหม่ |
| วันที่ ๙ ธันวาคม ๒๕๕๒ | ขาย เช่า ส่วน | 1.นายสมเกียรติ วงศ์วาท 2.นางสาวกมล วงศ์วาท 3.นายจณใจ คงสมบูรณ์ 4.นายจรต ไชรวร 5.นางสุวี ไม้ไผ 6.นายอภิสร ไชรวร 7.นางสาวนวล วิริยะ | 1.นายประเวศ ไชรวร 2.นางสมพร ไชรวร 3.นายสมเกียรติ วงศ์วาท 4.นางสาวกมล วงศ์วาท 5.นายจณใจ คงสมบูรณ์ 6.นางสุวี ไม้ไผ 7.นายอภิสร ไชรวร 8.นางสาวนวล วิริยะ | 3 | - | ๑๖๑๐ | - | - | - | - | (นายชาติ รักสว่าง) หัวหน้าสำนักงาน ที่ดินจังหวัดเชียงใหม่ |

เป็นภาพที่สแกนขึ้นมาจากสื่ออิเล็กทรอนิกส์
คอมพิวเตอร์ในฐานข้อมูลของกรมที่ดิน
จำนวน ๕ แผ่น วันที่ ๒๖ มี.ค. ๒๕๖๙

(นางอมรวลี ชัยวิสิทธิ์)





ตำแหน่ง เจ้าพนักงานที่ดินชำนาญงาน

สารบัญจดทะเบียน (ใบต่อ น.ส.๔ จ.)

๑. ๔3711 ค.บวกล้าง อ.ต้นกำแดง จ.เชียงใหม่

| จดทะเบียน วัน เดือน ปี | ประเภท การ จดทะเบียน | ผู้ คู่สมรส | ผู้ คู่สมรส | ผู้ จดทะเบียน | | รวม เลขที่ดิน โฉนดที่ดิน ใหม่ | เจ้าพนักงานที่ดิน สภามอบจ อ.บวกล้าง | | | | |
|-----------------------------|--|---|---|------------------|------|--|--|---|---|---|---|
| | | | | ชาย | หญิง | | | | | | |
| วันที่ 18 มกราคม 2553 | โอนมรดก เฉพาะส่วน | 1.นายประเวศ ไชราว 2.นางสมพร ไชราว 3.นายสมเกียรติ วงษ์วาท 4.นางสายทิพย์ วงษ์วาท 5.นายจขมิใจ คงสมบูรณ์ 6.นางมยุรี ปินไชย 7.นายอัคร ไชราว 8.นางสาวนวล วีริยะ (นายอัคร ชาย 3 ก.พ 2551) | 1.นายอัคร ไชราว 2.นายประเวศ ไชราว 3.นางสมพร ไชราว 4.นายสมเกียรติ วงษ์วาท 5.นางสายทิพย์ วงษ์วาท 6.นายจขมิใจ คงสมบูรณ์ 7.นางมยุรี ปินไชย 8.นางสาวนวล วีริยะ | 3 | 0 | - | - | - | - | นายอัคร ไชราว ขอรับมรดกเฉพาะ ส่วนของนายอัคร ไชราว ส่วนของนายอัคร ไชราว | |
| วันที่ 18 มกราคม 2553 | กรรมสิทธิ์ รวมเฉพาะ ส่วน (ไม่คำขอ แผน) | 1.นายอัคร ไชราว 2.นายประเวศ ไชราว 3.นางสมพร ไชราว 4.นายสมเกียรติ วงษ์วาท 5.นางสายทิพย์ วงษ์วาท 6.นายจขมิใจ คงสมบูรณ์ 7.นางมยุรี ปินไชย 8.นางสาวนวล วีริยะ | 1.นางสาวรทรง วงษ์วาท 2.นายอัคร ไชราว 3.นายประเวศ ไชราว 4.นางสมพร ไชราว 5.นายสมเกียรติ วงษ์วาท 6.นางสายทิพย์ วงษ์วาท 7.นายจขมิใจ คงสมบูรณ์ 8.นางมยุรี ปินไชย 9.นางสาวนวล วีริยะ | 3 | 0 | - | - | - | - | นายสมเกียรติและนางสายทิพย์ ปินไชย นางสาวรทรง อัครมสิทธิ์รวมเฉพาะ ส่วนของนายจำนวน 1 ส่วนใน 3 ส่วน เท่านั้น ส่วนของนายอัคร ไชราว | |
| วันที่ 22 มีนาคม 2553 | แบ่งกรรม สิทธิ์รวม | 1.นางสาวรทรง วงษ์วาท 2.นายอัคร ไชราว 3.นายประเวศ ไชราว 4.นางสมพร ไชราว 5.นายสมเกียรติ วงษ์วาท 6.นางสายทิพย์ วงษ์วาท 7.นายจขมิใจ คงสมบูรณ์ 8.นางมยุรี ปินไชย 9.นางสาวนวล วีริยะ | 1.นางสาวรทรง วงษ์วาท 2.นายสมเกียรติ วงษ์วาท 3.นางสายทิพย์ วงษ์วาท 1.นายประเวศ ไชราว 2.นางสมพร ไชราว 3.นายจขมิใจ คงสมบูรณ์ นางมยุรี ปินไชย | - | 1 | 74 | 10 | 2 | 2 | 09 | นางอรรณี ชัยศิริกุล คำแบ่ง ส่วน 48/61/1 1064 1398 72033 48/61/1 1064 1399 72033 นางอรรณี ชัยศิริกุล 48/61/1 1064 1400 72033 |

เป็นภาพลักษณ์ที่สำเนาจาก สื่อบันทึกข้อมูล
คอมพิวเตอร์ในฐานข้อมูลของกรมที่ดิน
จำนวน... 5 แผ่น วันที่... 2-0-มี.ค... 2569



สำรับฎีกาจดทะเบียน (ใบต่อ น.ส.๔ จ.)

ฉ. 43711 ค.บวรก่าง อ.สันกำแพง จ.เชียงใหม่

ห้ามดึงออก

| จดทะเบียน วัน เดือน ปี | ประเภท การ จดทะเบียน | คู่ คู่ให้สัญญา | คู่ คู่รับสัญญา | เนื้อที่ ตามสัญญา | | | เนื้อที่ คงเหลือ | | | ระวาง เลขที่ดิน โฉนดที่ดิน ใหม่ | เจวณพนักงานที่ดิน ลงลายมือชื่อ ประพนตรา | |
|-------------------------------|----------------------------|----------------------------|------------------------|----------------------|-----|---------|---------------------|-----|---------|--|--|--|
| | | | | ไร่ | งาน | ตารางวา | ไร่ | งาน | ตารางวา | | | |
| วันที่ 22 มิถุนายน 2553 | แบ่งกรรม สิทธิ์รวม | 1.นางสาวรุ่งรอง วงษ์วาท | นางสาวนวล วิริยะ | - | 2 | 96 | - | 3 | 29 | 4846/11 108 1409 72034 | | |
| | | 2.นายณรงค์ ใจขาว | นายณรงค์ ใจขาว | - | 1 | 48 | - | 1 | 81 | 4846/11 108 1409 72034 | | |
| | | 3.นายประเวศ ใจขาว | | | | | | | | | | |
| | | 4.นางสมศรี ใจขาว | | | | | | | | | | |
| | | 5.นายสมเกียรติ วงษ์วาท | | | | | | | | | | |
| | | 6.นางสายทิพย์ วงษ์วาท | | | | | | | | | | |
| | | 7.นายจุมใจ คงสมบูรณ์ | | | | | | | | | | |
| | | 8.นางสุวี นิโรย | | 1.นายณรงค์ ใจขาว | - | 1 | 81 | - | - | - | | |
| | | 9.นางสาวนวล วิริยะ | | 2.นายประเวศ ใจขาว | | | | | | | | |
| | | | | 3.นางสมศรี ใจขาว | | | | | | | | |
| | | | 4.นายจุมใจ คงสมบูรณ์ | | | | | | | | | |
| | | | 5.นางสุวี นิโรย | | | | | | | | | |
| | | | 6.นางสาวนวล วิริยะ | | | | | | | | | |
| วันที่ 28 กันยายน 2553 | ขายเฉพาะ ส่วน | 1.นายณรงค์ ใจขาว | 1.นางทิพย์ นุองงาม | - | 1 | 81 | - | - | - | | | |
| | | 2.นายประเวศ ใจขาว | 2.นายณรงค์ ใจขาว | | | | | | | | | |
| | | 3.นางสมศรี ใจขาว | 3.นางสุวี นิโรย | | | | | | | | | |
| | | 4.นายจุมใจ คงสมบูรณ์ | 4.นางสาวนวล วิริยะ | | | | | | | | | |
| | | 5.นางสุวี นิโรย | | | | | | | | | | |
| | | 6.นางสาวนวล วิริยะ | | | | | | | | | | |
| วันที่ 8 กรกฎาคม 2554 | ขายเฉพาะ ส่วน | 1.นางทิพย์ นุองงาม | 1.นายสมเกียรติ วงษ์วาท | - | 1 | 81 | - | - | - | | | |
| | | 2.นายณรงค์ ใจขาว | 2.นางสายทิพย์ วงษ์วาท | | | | | | | | | |
| | | 3.นางสุวี นิโรย | 3.นายณรงค์ ใจขาว | | | | | | | | | |
| | | 4.นางสาวนวล วิริยะ | 4.นางสุวี นิโรย | | | | | | | | | |
| | | | 5.นางสาวนวล วิริยะ | | | | | | | | | |

เป็นภาพลักษณ์ที่สำเนาจากสื่อบันทึกข้อมูล
คอมพิวเตอร์ในฐานข้อมูลของกรมที่ดิน
จำนวน ๒ แผ่น วันที่ 20 มี.ค. 2569

(นางอมรรณี ชัชวาลย์)
ตำแหน่ง เจ้าหน้าที่พนักงานที่ดินชำนาญงาน



กรมธนารักษ์
The Treasury Department

ราคาประเมินที่ดิน

สำนักงานที่ดินจังหวัด เชียงใหม่

สาขา สันกำแพง

รอบบัญชี พ.ศ. 2566-2569

เลขที่โฉนด : 43711 หน้าสำรวจ : 3909

อำเภอ/เขต : สันกำแพง

ตำบล/แขวง : บวกค้าง

เครื่องหมายที่ดิน

ระวาง : 4846 III 1064 แผ่นที่ : 00

มาตราส่วน : 1:4000 เลขที่ดิน : 521

เนื้อที่ (ไร่-งาน-ตร.ว.) : 0-1-81.0

ราคาประเมิน (บาท/ตร.ว.) : 500

ราคาประเมินทั้งแปลง (บาท) : 90,500



กรมธนารักษ์
The Treasury Department

ราคาประเมินที่ดิน

สำนักงานที่ดินจังหวัด เชียงใหม่

สาขา สันกำแพง

รอบบัญชี พ.ศ. 2566-2569

เลขที่โฉนด : 72031 หน้าสำรวจ : 8538

อำเภอ/เขต : สันกำแพง

ตำบล/แขวง : บวกค้าง

เครื่องหมายที่ดิน

ระวาง : 4846 III 1064 แผ่นที่ : 00


มาตราส่วน : 1:4000 เลขที่ดิน : 1398

เนื้อที่ (ไร่-งาน-ตร.ว.) : 0-1-74.5


ราคาประเมิน (บาท/ตร.ว.) : 3,000

ราคาประเมินทั้งแปลง (บาท) : 523,500

สำรับัญจตทะเบียน

| จตทะเบียน วัน เดือน ปี | ประเภท การ จตทะเบียน | ผู้ ผู้ให้สัญญา | ผู้ ผู้รับสัญญา | เนื้อที่ ตามสัญญา | | | เนื้อที่ คงเหลือ | | | รวม เลขที่ดิน โฉนดที่ดิน ใหม่ | เจ้าพนักงานที่ดิน สงขลาเมือง ประทับตรา |
|------------------------------|----------------------------|--|----------------------------------|----------------------|-----|---------|---------------------|-----|---------|--|---|
| | | | | ไร่ | งาน | ตารางวา | ไร่ | งาน | ตารางวา | | |
| วันที่ ๒๔ ธันวาคม ๒๕๕๓ | ขาย | ๑. นายประเวศ กิตว ๒. นางสมศรี กิตว ๓. นางจอนิศา ดวงสมบูรณ์ | นางจันทรา มลงาม | - | ๖ | ๕๖ | - | - | - | - |  |
| วันที่ ๘ กรกฎาคม ๒๕๕๔ | ขาย | นางจันทรา มลงาม | นางจันทรา มลงาม นางสมศรี กิตว | - | ๒ | ๙๖ | - | - | - | - | |

เป็นภาพลักษณ์ที่สำเนาจากสื่อบันทึกข้อมูล
คอมพิวเตอร์ในฐานข้อมูลของกรมที่ดิน
จำนวน ๒ แผ่น วันที่ ๒-๐-๕๕.๒๕๖๙


 (นางจอมรวดี ชัยศิริภู่)
 ตำแหน่ง เจ้าพนักงานที่ดินชำนาญงาน



กรมธนารักษ์
The Treasury Department

ราคาประเมินที่ดิน

สำนักงานที่ดินจังหวัด เชียงใหม่

สาขา สันกำแพง

รอบบัญชี พ.ศ. 2566-2569

เลขที่โฉนด : 72032 หน้าสำรวจ : 8539

อำเภอ/เขต : สันกำแพง

ตำบล/แขวง : บวกค้าง

เครื่องหมายที่ดิน

ระวาง : 4846 III 1064 แผ่นที่ : 00

มาตราส่วน : 1:4000 เลขที่ดิน : 1399

เนื้อที่ (ไร่-งาน-ตร.ว.) : 0-2-96.0

ราคาประเมิน (บาท/ตร.ว.) : 1,000

ราคาประเมินทั้งแปลง (บาท) : 296,000



กรมธนารักษ์
The Treasury Department

ราคาประเมินที่ดิน

สำนักงานที่ดินจังหวัด เชียงใหม่

สาขา สันกำแพง

รอบบัญชี พ.ศ. 2566-2569

เลขที่โฉนด : 73699 หน้าสำรวจ : 8760

อำเภอ/เขต : สันกำแพง

ตำบล/แขวง : บวกค้าง

เครื่องหมายที่ดิน

ระวาง : 4846 III 1064 แผ่นที่ : 00

มาตราส่วน : 1:4000 เลขที่ดิน : 1437

เนื้อที่ (ไร่-งาน-ตร.ว.) : 2-0-73.7

ราคาประเมิน (บาท/ตร.ว.) : 500

ราคาประเมินทั้งแปลง (บาท) : 436,850



(ท้องถิ่นเทศบาลตำบลสันกำแพง) ท.ร. 14/1

แบบรับรองรายการทะเบียนราษฎร จากฐานข้อมูลการทะเบียน
สำนักทะเบียนกลาง กรมการปกครอง กระทรวงมหาดไทย

เลขประจำตัวประชาชน 3-5006-00187-29-2 เลขรหัสประจำบ้าน 5080-002800-7

ชื่อ นางกัญญ์จวรา สมใจ เพศ หญิง สัญชาติ ไทย

เกิดเมื่อ 10 เมษายน 2511 อายุ 57 ปี สถานภาพ เจ้าบ้าน

มารดาชื่อ สมเด็จพระ - สัญชาติ ไทย

บิดาชื่อ มาลัย - สัญชาติ ไทย

ที่อยู่ 105/13 หมู่ 7 ต.หนองจ่อม อ.สันทราย จ.เชียงใหม่

สำนักทะเบียน ท้องถิ่นเทศบาลเมืองแม่ใจ

เข้ามาอยู่เมื่อวันที่ 6 เดือน กันยายน พ.ศ. 2554

บันทึกเพิ่มเติม บุคคลนี้มีภูมิลำเนาอยู่ในบ้านนี้

ปรับปรุงครั้งสุดท้าย

วันที่ 10 เดือน มีนาคม พ.ศ. 2569

รับรองว่าเป็นรายการจากฐานข้อมูลการทะเบียนราษฎร

วันที่ 10 เดือน มีนาคม พ.ศ. 2569


(นายทะเบียน)
นายทะเบียน

ผู้อำนวยการทะเบียนท้องถิ่นเทศบาลตำบลสันกำแพง



ข้อมูลทะเบียนครอบครัว
กรมการปกครอง กระทรวงมหาดไทย
สำนักทะเบียน อำเภอสันกำแพง จังหวัดเชียงใหม่

ทะเบียนสมรส

| รายการ | ชาย | หญิง |
|--------------------|--|---------------------|
| ชื่อ | สุรสิทธิ์ คำธัญ | อัมพร สมใจ |
| เลขประจำตัวประชาชน | 5-5106-00002-85-0 | 3-5006-00187-29-2 |
| วัน เดือน ปีเกิด | 1 มิถุนายน พ.ศ. 2510 | 10 เมษายน พ.ศ. 2511 |
| จดทะเบียนสมรส | ณ สำนักทะเบียน อำเภอเมืองลำปาง เลขทะเบียนที่ 255/82226 วัน เดือน ปีที่จดทะเบียนสมรส 20 มกราคม พ.ศ. 2535 เวลา น. | จังหวัด ลำปาง |
| จดทะเบียนการหย่า | ณ สำนักทะเบียน อำเภอศรีราชา เลขทะเบียนที่ 546/7325 วัน เดือน ปีที่จดทะเบียนการหย่า 2 กรกฎาคม พ.ศ. 2550 เวลา 13:20 น. | จังหวัด ชลบุรี |
| บันทึกเพิ่มเติม | - โปรดตรวจสอบหลักฐานกับสำนักทะเบียนที่รับจดทะเบียนอีกครั้งหนึ่ง - โปรดดูรายละเอียดการบันทึกเพิ่มเติม | |

ขอรับรองว่าเป็นรายการจากฐานข้อมูลทะเบียนครอบครัว

(นาย นพ มีทองคำ)
นายทะเบียน
ปลัดอำเภอ (เจ้าพนักงานปกครองชำนาญพิเศษ) รักษาการแทน
10 มีนาคม พ.ศ. 2569



(ห้องถิ่นเทศบาลตำบลสันกำแพง) ท.ร. 14/1

แบบรับรองรายการทะเบียนราษฎร จากฐานข้อมูลการทะเบียน
สำนักทะเบียนกลาง กรมการปกครอง กระทรวงมหาดไทย

เลขประจำตัวประชาชน 5-5106-00002-85-0

เลขรหัสประจำบ้าน 2404-010772-1

ชื่อ นายวิศิษฐ์ ก้องกิตาวงศ์

เพศ ชาย สัญชาติ ไทย

เกิดเมื่อ 1 มิถุนายน 2510 อายุ 58 ปี

สถานภาพ ผู้อาศัย

มารดาชื่อ สายทอง -

สัญชาติ ไทย

บิดาชื่อ เจริญ -

สัญชาติ ไทย

ที่อยู่ 4/707 หมู่ 6 ต.ท่าข้าม อ.บางปะกง จ.ฉะเชิงเทรา

สำนักทะเบียน ห้องถิ่นเทศบาลตำบลท่าข้าม

เข้ามาอยู่เมื่อวันที่ 29 เดือน ตุลาคม พ.ศ. 2550

บันทึกเพิ่มเติม บุคคลนี้มีภูมิลำเนาอยู่ในบ้านนี้

ปรับปรุงครั้งสุดท้าย

วันที่ 10 เดือน มีนาคม

พ.ศ. 2569

รับรองว่าเป็นรายการจากฐานข้อมูลการทะเบียนราษฎร

วันที่ 10 เดือน มีนาคม พ.ศ. 2569


(นายทะเบียน) (กำกับเขต)
นายทะเบียน
ผู้อำนวยการสำนักทะเบียนกลาง กรมการปกครอง กระทรวงมหาดไทย



(ท้องถิ่นเทศบาลตำบลสันกำแพง) ท.ร. 14/1

แบบรับรองรายการทะเบียนราษฎร จากฐานข้อมูลการทะเบียน
สำนักทะเบียนกลาง กรมการปกครอง กระทรวงมหาดไทย

เลขประจำตัวประชาชน 3-5014-00091-18-7 เลขรหัสประจำบ้าน 5042-002794-7

ชื่อ นายบุญรัตน์ ณ วิชัย เพศ ชาย สัญชาติ ไทย

เกิดเมื่อ 19 พฤศจิกายน 2505 อายุ 63 ปี สถานภาพ เจ้าบ้าน

มารดาชื่อ จันทร์ดี 3-5014-00091-16-1 สัญชาติ ไทย

บิดาชื่อ ดวงบาล 3-5014-00091-17-9 สัญชาติ ไทย

ที่อยู่ 242 หมู่ 3 ต.ป่าไผ่ อ.สันทราย จ.เชียงใหม่

สำนักทะเบียน ท้องถิ่นเทศบาลตำบลป่าไผ่

เข้ามาอยู่เมื่อวันที่ 27 เดือน สิงหาคม พ.ศ. 2564

บันทึกเพิ่มเติม บุคคลนี้มีภูมิลำเนาอยู่ในบ้านนี้

ปรับปรุงครั้งสุดท้าย

วันที่ 10 เดือน มีนาคม พ.ศ. 2569

รับรองว่าเป็นรายการจากฐานข้อมูลการทะเบียนราษฎร

วันที่ 10 เดือน มีนาคม พ.ศ. 2569

(นายสุวิทย์ ธิ์คำเหน็บ)

นายทะเบียน

ผู้อำนวยการทะเบียนท้องถิ่นเทศบาลตำบลสันกำแพง



ข้อมูลทะเบียนครอบครัว
กรมการปกครอง กระทรวงมหาดไทย
สำนักทะเบียน อำเภอสันกำแพง จังหวัดเชียงใหม่

ทะเบียนสมรส

| รายการ | ชาย | หญิง |
|--------------------|---|---------------------|
| ชื่อ | บุญรัตน์ ณ วิชัย | วันเพ็ญ นิลไสว |
| เลขประจำตัวประชาชน | 3-5014-00091-18-7 | 3-5002-00786-26-1 |
| วัน เดือน ปีเกิด | 19 พฤศจิกายน พ.ศ. 2505 | 1 พฤษภาคม พ.ศ. 2512 |
| จดทะเบียนสมรส | ณ สำนักทะเบียน อำเภอสันทราย เลขทะเบียนที่ 335/18011 วัน เดือน ปีที่จดทะเบียนสมรส 23 พฤษภาคม พ.ศ. 2538 เวลา น. | จังหวัด เชียงใหม่ |
| บันทึกเพิ่มเติม | - โปรดตรวจสอบหลักฐานกับสำนักทะเบียนที่รับจดทะเบียนอีกครั้งหนึ่ง - โปรดดูรายละเอียดการบันทึกเพิ่มเติม | |

ขอรับรองว่าเป็นรายการจากฐานข้อมูลทะเบียนครอบครัว

กตม

(นายพ มีทองคำ)
นายทะเบียน
ปลัดอำเภอ (เจ้าพนักงานปกครองชำนาญการพิเศษ) รักษาการแทน
10 มีนาคม พ.ศ. 2569
นายอำเภอสันกำแพง



(ท้องถิ่นเทศบาลตำบลสันกำแพง) ท.ร. 14/1

แบบรับรองรายการทะเบียนราษฎร จากฐานข้อมูลการทะเบียน
สำนักทะเบียนกลาง กรมการปกครอง กระทรวงมหาดไทย

เลขประจำตัวประชาชน 3-5002-00786-26-1 เลขรหัสประจำบ้าน 5042-002794-7

ชื่อ นางกรรณเพ็ญ ณ วิชัย เพศ หญิง สัญชาติ ไทย

เกิดเมื่อ 1 พฤษภาคม 2512 อายุ 56 ปี สถานภาพ ผู้อาศัย

มารดาชื่อ ปราณี 3-5002-00786-23-7 สัญชาติ ไทย

บิดาชื่อ น้อย - สัญชาติ ไทย

ที่อยู่ 242 หมู่ 3 ต.ป่าไผ่ อ.สันทราย จ.เชียงใหม่

สำนักทะเบียน ท้องถิ่นเทศบาลตำบลป่าไผ่

เข้ามาอยู่เมื่อวันที่ 27 เดือน สิงหาคม พ.ศ. 2564

บันทึกเพิ่มเติม บุคคลนี้มีภูมิลำเนาอยู่ในบ้านนี้

ปรับปรุงครั้งสุดท้าย

วันที่ 10 เดือน มีนาคม พ.ศ. 2569

รับรองว่าเป็นรายการจากฐานข้อมูลการทะเบียนราษฎร

วันที่ 10 เดือน มีนาคม พ.ศ. 2569


นายทะเบียน

ผู้ช่วยทะเบียนท้องถิ่นเทศบาลตำบลสันกำแพง



(ท้องถิ่นเทศบาลตำบลสันกำแพง) ท.ร. 14/1

แบบรับรองรายการทะเบียนราษฎร จากฐานข้อมูลการทะเบียน
สำนักทะเบียนกลาง กรมการปกครอง กระทรวงมหาดไทย

เลขประจำตัวประชาชน 3-5001-00029-68-0

เลขรหัสประจำบ้าน 5013-045210-6

| | | | | | |
|-----------|----------------------|------|---------|---------|----------|
| ชื่อ | นายสมเกียรติ วงษ์वाल | เพศ | ชาย | สัญชาติ | ไทย |
| เกิดเมื่อ | 12 กุมภาพันธ์ 2492 | อายุ | 77 ปี | สถานภาพ | เจ้าบ้าน |
| มารดาชื่อ | สมจิตร | - | สัญชาติ | ไทย | |
| บิดาชื่อ | อนันต์ | - | สัญชาติ | ไทย | |

ที่อยู่ 56 หมู่ 12 ต.บวกด่าง อ.สันกำแพง จ.เชียงใหม่

สำนักทะเบียน ท้องถิ่นเทศบาลตำบลบวกด่าง

เข้ามาอยู่เมื่อวันที่ 2 เดือน มีนาคม พ.ศ. 2558

บันทึกเพิ่มเติม บุคคลนี้มีภูมิลำเนาอยู่ในบ้านนี้

ปรับปรุงครั้งสุดท้าย

วันที่ 10 เดือน มีนาคม พ.ศ. 2569

รับรองว่าเป็นรายการจากฐานข้อมูลการทะเบียนราษฎร

วันที่ 10 เดือน มีนาคม พ.ศ. 2569

(นายสุวัฒน์ อีแก้วเทนิค)
นายทะเบียน
ผู้อำนวยการทะเบียนท้องถิ่นเทศบาลตำบลสันกำแพง



ข้อมูลทะเบียนครอบครัว
กรมการปกครอง กระทรวงมหาดไทย
สำนักทะเบียนอำเภอสันกำแพง จังหวัดเชียงใหม่

ทะเบียนสมรส

| รายการ | บุคคล | บุคคล |
|--------------------|--|-------------------|
| ชื่อ | - | - |
| เลขประจำตัวประชาชน | 3-5001-00029-68-0 | - |
| วัน เดือน ปีเกิด | - | - |
| จดทะเบียนสมรส | ณ สำนักทะเบียน เลขทะเบียนที่ วัน เดือน ปี ที่จดทะเบียนสมรส | - จังหวัด - |
| บันทึกเพิ่มเติม | -ไม่พบรายการนี้ในฐานข้อมูล -โปรดตรวจสอบหลักฐานกับสำนักทะเบียนที่รับจดทะเบียนอีกครั้งหนึ่ง | |

ขอรับรองว่าเป็นรายการจากฐานข้อมูลทะเบียนครอบครัว

กมล

(นายท มิ่งคำ)

นายทะเบียน

ปลัดอำเภอ (เจ้าพนักงานปกครองชำนาญการพิเศษ) รักษาการแทน

10 มีนาคม พ.ศ. 2569

นายอำเภอสันกำแพง