

รายงานการสืบทรัพย์ (ข้อมูล ณ วันที่ 27 เมษายน 2569)

ลูกหนี้ราย	นายกฤตภาสหรือนิธิรุท กันทะวงค์	สาขา	ไชยปราการ
สินเชื่อ	สินเชื่อธนาคารประชาชน	Legal ID	883163011433
เลขที่สัญญา	800022471968		
ศาล	จังหวัดฝาง	คดีหมายเลขดำที่	ผบE407/2563
		คดีหมายเลขแดงที่	ผบE403/2563
จำเลยที่ 1	นายกฤตภาส,นิธิรุท หรือวิรัช กันทะวงค์	คู่สมรสจำเลยที่ 1	นางสาวชนิดาภา กันทะวงค์
จำเลยที่ 2	นางมนูรี เตียวกุล	คู่สมรสจำเลยที่ 2	-
จำเลยที่ 3	นางสาวอารีรัตน์ บันปวง	คู่สมรสจำเลยที่ 3	นายวรเชษฐ นามวงศ์

ลูกหนี้	ผลสืบ	ผลสืบ	รายละเอียดทรัพย์ที่สืบพบ
จำเลยที่ 1	1. สำนักงานที่ดิน ดังนี้ - ณ ภูมิลำเนาแต่กำเนิด : อ.ฝาง - ณ ภูมิลำเนาปัจจุบัน : อ.ฝาง - ขณะทำสัญญา : อ.ฝาง - ที่จดทะเบียนสมรส : อ.ปาย - ที่จดทะเบียนหย่า : - - สถานที่ทำสัญญา : อ.ไชยปราการ - ตามคำขอ : อ.ฝาง	พบ พบ พบ ไม่พบ - ไม่พบ พบ	โฉนดเลขที่ 20449 ต.สันทราย อ.ฝาง จ.เชียงใหม่ (ติดจำนอง)
	2. สำนักงานขนส่ง	<input type="checkbox"/> พบ <input type="checkbox"/> ไม่พบ	
คู่สมรสจำเลยที่ 1	1. สำนักงานที่ดิน ดังนี้ - ณ ภูมิลำเนาแต่กำเนิด : อ.ปาย - ณ ภูมิลำเนาปัจจุบัน : - - ขณะทำสัญญา : - - ที่จดทะเบียนสมรส : อ.ปาย - ที่จดทะเบียนหย่า : - - สถานที่ทำสัญญา : - - ตามคำขอ : -	ไม่พบ - - ไม่พบ - - -	-
	2. สำนักงานขนส่ง	<input type="checkbox"/> พบ <input type="checkbox"/> ไม่พบ	

ลูกหนี้	ผลสืบ	ผลสืบ	รายละเอียดทรัพย์สินที่สืบพบ
จำเลยที่ 2	1. สำนักงานที่ดิน ดังนี้ - ณ ภูมิลำเนาแต่กำเนิด : อ.ฝาง - ณ ภูมิลำเนาปัจจุบัน : อ.ฝาง - ขณะทำสัญญา : อ.ฝาง - ที่จดทะเบียนสมรส : - - ที่จดทะเบียนหย่า : - - สถานที่ทำสัญญา : อ.ไชยปราการ - ตามคำขอผู้ : อ.ฝาง	พบ พบ พบ - - ไม่พบ พบ	โฉนดเลขที่ 24223 ต.แม่งอน อ.ฝาง จ.เชียงใหม่ (ติดจำนอง) โฉนดเลขที่ 10355 ต.แม่งอน อ.ฝาง จ.เชียงใหม่ (ปลอดจำนอง) โฉนดเลขที่ 10356 ต.แม่งอน อ.ฝาง จ.เชียงใหม่ (ปลอดจำนอง)
	2. สำนักงานขนส่ง	<input type="checkbox"/> พบ	<input type="checkbox"/> ไม่พบ
จำเลยที่ 3	1. สำนักงานที่ดิน ดังนี้ - ณ ภูมิลำเนาแต่กำเนิด : อ.ฝาง - ณ ภูมิลำเนาปัจจุบัน : อ.เมืองเชียงใหม่ - ขณะทำสัญญา : อ.เมืองเชียงใหม่ - ที่จดทะเบียนสมรส : อ.ไชยปราการ - ที่จดทะเบียนหย่า : - - สถานที่ทำสัญญา : อ.ไชยปราการ - ตามคำขอผู้ : อ.เมืองเชียงใหม่	ไม่พบ ไม่พบ ไม่พบ ไม่พบ - ไม่พบ ไม่พบ	-
	2. สำนักงานขนส่ง	<input type="checkbox"/> พบ	<input type="checkbox"/> ไม่พบ
คู่สมรสจำเลยที่ 3	1. สำนักงานที่ดิน ดังนี้ - ณ ภูมิลำเนาแต่กำเนิด : อ.ฝาง - ณ ภูมิลำเนาปัจจุบัน : อ.ไชยปราการ - ขณะทำสัญญา : - - ที่จดทะเบียนสมรส : อ.ไชยปราการ - ที่จดทะเบียนหย่า : - - สถานที่ทำสัญญา : - - ตามคำขอผู้ : -	ไม่พบ พบ - พบ - - -	โฉนดเลขที่ 13837 ต.ศรีดงเย็น อ.ไชยปราการ จ.เชียงใหม่ (สินส่วนตัว) โฉนดเลขที่ 10698 ต.ศรีดงเย็น อ.ไชยปราการ จ.เชียงใหม่ (สินส่วนตัว)
	2. สำนักงานขนส่ง	<input type="checkbox"/> พบ	<input type="checkbox"/> ไม่พบ

ความเห็น เห็นควรยึด

โฉนดเลขที่ 20449 หน้าสำรวจ 3619 เลขที่ดิน ต.สันทราย อ.ฝาง จ.เชียงใหม่ (ติดจำนอง)

ราคาประเมิน 159,450 บาท ไม่รวมสิ่งปลูกสร้าง



ขอแสดงความนับถือ



(นายอัศวชัย จันทร์খনแก่น)

กรรมการผู้จัดการ

บริษัท อคธรรม จำกัด



คำขอ ตรวจสอบกรรมสิทธิ์ที่ดิน
ที่สำนักงานที่ดินแห่งใดแห่งหนึ่งด้วยระบบสารสนเทศ
ฉบับที่ P53

สำนักงานที่ดิน

จังหวัดเชียงใหม่

วันที่

เดือน

16 เม.ย. 2569

พุทธศักราช

2569

ข้าพเจ้า

ธนาคารอมสิน

ผู้ขอ อายุ

29

เชื้อชาติ

ไทย

(โดย นายปฏิยุทธ์ ฟองแก้ว (1-5601-00415-10-9) แทน)

สัญชาติ ไทย อยู่บ้านเลขที่ 470 หมู่ที่ - ถนน พหลโยธิน ตรอก/ซอย -
ตำบล/แขวง สามเสนใน อำเภอ/เขต พญาไท จังหวัด กรุงเทพมหานคร โทร 086-7062798

ขอยื่นคำขอตรวจสอบหลักทรัพย์โดยขอให้พนักงานเจ้าหน้าที่ตรวจสอบในพื้นที่ความรับผิดชอบของ สำนักงานที่ดิน จังหวัดเชียงใหม่ สาขาฝาง ด้วยระบบสารสนเทศและขอให้ถ้อยคำด้วยความสัตย์จริงว่า

ข้อ ๑. ด้วยข้าพเจ้าฯ เป็นเจ้าหน้าที่ (โจทก์) ตามคำพิพากษาของศาลจังหวัดฝาง ในคดีหมายเลขดำที่ ผบE407/2563 ในคดีหมายเลขแดงที่ ผบE403/2563 ลว.17 พฤศจิกายน 2563 ขอรับรองว่า เป็นผู้มีสิทธิตรวจสอบหลักทรัพย์ได้ตามกฎหมาย มีความประสงค์ขอตรวจสอบหลักทรัพย์ของบุคคล / นิติบุคคล ดังต่อไปนี้

1. นายกฤตภาส, นิรุช หรือวิรัช กันทะวงค์	จำเลยที่ 1	เลขบัตรประชาชน	3-5009-00139-27-7	พม ค. 201119
2. นางสาวชนินดาภา กันทะวงค์	คู่สมรสจำเลยที่ 1	เลขบัตรประชาชน	3-5803-00128-56-8	ไม่พบ
3. นางมนรี เตียวกุล	จำเลยที่ 2	เลขบัตรประชาชน	3-5009-00557-17-6	พม ค. 21223, 10337, 1097
4. นางสาวอารีรัตน์ บันปวง	จำเลยที่ 3	เลขบัตรประชาชน	3-5001-00148-05-1	ไม่พบ
5. นายวรเชษฐ นามวงค์	คู่สมรสจำเลยที่ 3	เลขบัตรประชาชน	3-5009-00093-67-6	พม ค. 13837, 10698

ข้อ ๒. ฉะนั้นขอให้เจ้าหน้าที่พนักงานที่ดิน ได้โปรดพิจารณาตรวจสอบกรรมสิทธิ์ที่ดินบุคคลดังกล่าวให้ด้วย โดยข้าพเจ้ายินยอมชำระค่าธรรมเนียมตามระเบียบ และขอให้จัดหาเจ้าหน้าที่ลงชื่อเป็นพยานให้ปรากฏลงในคำขอนี้ด้วย

ลงชื่อ

(1-5601-00415-10-9) ผู้ขอ (แทนตามมอบ ลว. 1 ตุลาคม 2568)

ลงชื่อ

พยาน / ผู้บันทึก

ลงชื่อ

นางอมรวิไล ชัยวิสิฐกุล

เรียน หัวหน้าฝ่ายทะเบียน

ผู้ขอมีประสงค์ขอตรวจสอบหลักทรัพย์ด้วยระบบสารสนเทศ ของบุคคล / นิติบุคคล จำนวน 5 ราย

ตรวจสอบแล้วพบว่า ผู้ขอเป็นผู้มีสิทธิตามกฎหมายมาตรา ๒๔ (๙) แห่ง พ.ร.บ. ข้อมูลข่าวสารฯ ๒๕๔๐

ที่จะตรวจสอบหลักทรัพย์ดังกล่าวได้เพราะ

เปิดเผยข้อมูล

สำเนาถูกต้อง

เห็นควรรับคำขอ

(นางอมรวิไล ชัยวิสิฐกุล)

เจ้าพนักงานที่ดินชำนาญงาน

ข้าได้รับทราบรายงาน รายการผลการ

ตรวจสอบหลักทรัพย์แล้ว

นางอมรวิไล ชัยวิสิฐกุล

16 เม.ย. 2569

16 เม.ย. 2569

รายงาน รายการผลการสอบถามข้อมูลตรวจสอบหลักทรัพย์ (รายละเอียดหลักทรัพย์)
จำนวนรายการที่ค้นพบ 1 รายการ

เลขประจำตัวประชาชน : 3-5009-00139-27-7

ชื่อเจ้าของหลักทรัพย์ : นายนิรุธ กันทะวงศ์

ลำดับที่	ประเภทหลักทรัพย์	เลขที่หลักทรัพย์	ที่ตั้งหลักทรัพย์	สำนักงานที่ตั้งหลักทรัพย์	เนื้อที่(ไร่-งาน-ตร.ว.)/(ตร.ม.)
1	โฉนดที่ดิน	20449	โฉนดเลขที่ 20449 หน้าสำรวจ 3619 ระบาย 4848 IV 2098-05 (1:1000) เลขที่ดิน 823 ต.สันทราย อ.ฝาง จ.เชียงใหม่	สำนักงานที่ดินจังหวัด เชียงใหม่ สาขาฝาง	0 - 1 - 6.3






ผลการตรวจสอบข้อมูลจากสำนักงานที่ดิน (รวม 1 สำนักงาน)

ตรวจสอบพบข้อมูลจำนวน 1 สำนักงาน ดังนี้

1. สำนักงานที่ดินจังหวัดเชียงใหม่ สาขาฝาง

พบ 1 รายการ

สำเนาบัญชีทะเบียน

จดทะเบียน วัน เดือน ปี	ประเภท การ จดทะเบียน	ผู้ให้สัญญา	ผู้รับสัญญา	เนื้อที่ ตามสัญญา			เนื้อที่ คงเหลือ			รวม เลขที่ดิน โฉนดที่ดิน ใหม่	เจ้าพนักงานที่ดิน ส่งลายมือชื่อ ประทับตรา
				ไร่	งาน	ตารางวา	ไร่	งาน	ตารางวา		
วันที่ 26 กันยายน พ.ศ. 2539	จำนองเป็น ประกัน	นางนวน กิ่งระวงศ์	ธนาคารเพื่อการเกษตร และสหกรณ์การเกษตร (ผู้รับจำนอง)	-	1	0630	-	-	-	-	 (นายประยูร อภิวงค์วณิช)
วันที่ 21 เมษายน พ.ศ. 2552	ไถถอนจาก จำนอง	ธนาคารเพื่อการเกษตร และสหกรณ์การเกษตร	นางนวน กิ่งระวงศ์	-	1	0630	-	-	-	-	 (นายประยูร อภิวงค์วณิช)
วันที่ 21 เมษายน พ.ศ. 2552	ไถ	นางนวน กิ่งระวงศ์	นายปวิธ กิ่งระวงศ์	-	1	0630	-	-	-	-	 (นายประยูร อภิวงค์วณิช)
วันที่ ๒๗ เมษายน พ.ศ. ๒๕๕๔	จำนองเป็น ประกัน	นายปวิธ กิ่งระวงศ์	ธนาคารออมสิน (ผู้รับจำนอง)	-	๑	๐๖๓๐	-	-	-	-	 (นายประยูร อภิวงค์วณิช)
<p>เป็นภาพลักษณ์ที่สำเนาจากสื่อบันทึกข้อมูลคอมพิวเตอร์ ในฐานข้อมูลของกรมที่ดิน จำนวน ๒ แผ่น  (นางสาวรินทรธรา ใจสิน) 24 เม.ย. 2569</p>											



กรมธนารักษ์
The Treasury Department

ราคาประเมินที่ดิน

สำนักงานที่ดินจังหวัด เชียงใหม่

สาขา ฝาง

รอบบัญชี พ.ศ. 2566-2569

เลขที่โฉนด : 20449 หน้าสำรวจ : 3619

อำเภอ/เขต : ฝาง

ตำบล/แขวง : สันทราย

เครื่องหมายที่ดิน

ระวาง : 4848 IV 2098 แผ่นที่ : 05

มาตราส่วน : 1:1000 เลขที่ดิน : 823

เนื้อที่ (ไร่-งาน-ตร.ว.) : 0-1-6.3

ราคาประเมิน (บาท/ตร.ว.) : 1,500

ราคาประเมินทั้งแปลง (บาท) : 159,450

รายงาน รายการผลการสอบถามข้อมูลตรวจสอบหลักทรัพย์ (รายละเอียดหลักทรัพย์)
จำนวนรายการที่ค้นพบ 1 รายการ

เลขประจำตัวประชาชน : 3-5009-00557-17-6

ชื่อเจ้าของหลักทรัพย์ : นางมยุรี เตียวกุล

ลำดับที่	ประเภทหลักทรัพย์	เลขที่หลักทรัพย์	ที่ตั้งหลักทรัพย์	สำนักงานที่ตั้งหลักทรัพย์	เนื้อที่(ไร่-งาน-ตร.ว.)/(ตร.ม.)
1	โฉนดที่ดิน	24223	โฉนดเลขที่ 24223 หน้าสำรวจ 4511 ระบาย 4848 IV 1686-04 (1:1000) เลขที่ดิน 119 ต.แม่ฮ่อง อ.ฝาง จ.เชียงใหม่	สำนักงานที่ดินจังหวัด เชียงใหม่ สาขาฝาง	0 - 2 - 93.7

ผลการตรวจสอบข้อมูลจากสำนักงานที่ดิน (รวม 1 สำนักงาน)

ตรวจสอบพบข้อมูลจำนวน 1 สำนักงาน ดังนี้

1. สำนักงานที่ดินจังหวัดเชียงใหม่ สาขาฝาง

พบ 1 รายการ

24223-V3

24223 (น.ส. ๔ จ)



ตำแหน่งที่ดิน

ระวาง 4948 IV 168b-4

เลขที่ดิน ๑๑๕

หน้าสำรวจ ๖๕๑๑

ตำบล แม่งอน

โฉนดที่ดิน ๒๒๒๒๓

เลขที่ ๗/๕๖

เล่ม ๒๕๓ หน้า ๒๖

อำเภอ ฝาง

จังหวัด เชียงใหม่

โฉนดที่ดิน

4 มิ.ย. 2556

เป็นหนังสือสำคัญแสดงกรรมสิทธิ์ ออกโดยอธิบดีจากรายตามประมวลกฎหมายที่ดิน

ให้แก่ นายแก้ว ลูนเมืองมา สัญชาติ ไทย อยู่บ้านเลขที่ ๑๓๖ หมู่ที่ ๖

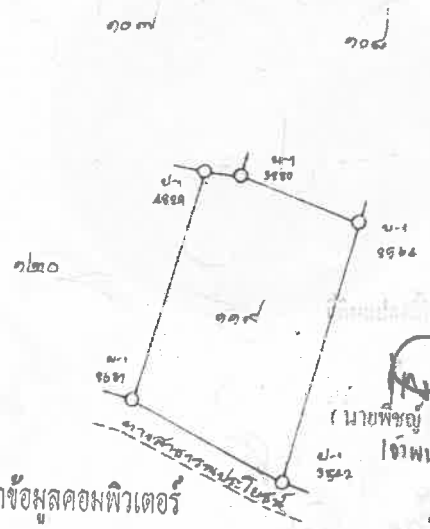
ถนน ตำบล แม่งอน อำเภอ ฝาง จังหวัด เชียงใหม่

ที่ดินแปลงนี้เนื้อที่ประมาณ ไร่ ๒ งาน ๕๑ ตารางวา

มาตราส่วนในระวาง ๑:๑๐๐๐

รูปแผนที่

มาตราส่วน ๑:๑๐๐๐



(นายพิชญ พวงพจน์) โฉนดที่ดินที่ ๑๖

4 มิ.ย. 2556

ภาพลักษณะที่สำคัญจากสไลด์บันทึกข้อมูลคอมพิวเตอร์

ข้อมูลของกรมที่ดิน จำนวน 3 แผ่น

(นางสาวนรินทร์ตรา ใจสผ) 24 มิ.ย. 2563

ออก ณ วันที่ สิบห้า เดือน กรกฎาคม พุทธศักราช สองพันห้าร้อยสามสิบสี่



Handwritten signature and stamp at the bottom left.

044407

Handwritten signature and stamp at the bottom right.

ขอแนะนำ ที่ดินแก่ลูกค้า

044407

24223

สารบัญชีจดทะเบียน

จดทะเบียน วัน เดือน ปี	ประเภท การ จดทะเบียน	ผู้ ให้สัญญา	ผู้ รับสัญญา	เนื้อที่ ตามสัญญา			เนื้อที่ คงเหลือ			ราคา เดิมที่ดิน โฉนดที่ดิน ใหม่	เจ้าพนักงานที่ดิน สงขลา มอช. ระบุที่ตรา
				ไร่	งาน	ตารางวา	ไร่	งาน	ตารางวา		
วันที่ ๗ กรกฎาคม พ.ศ. ๒๕๕๖	รวม	นายสมชาย คุ้มเมืองมา	นางสมศรี เต็มวุด	-	๒	๙๗	-	-	-	-	นายธีรวัฒน์ ฝั่งรักชัย
วันที่ ๓๐ กันยายน พ.ศ. ๒๕๕๖	จำหน่าย ที่ดินบริเวณ	นางสมศรี คุ้มเมืองมา	นางสมศรี เต็มวุด (ผู้รับจ้างของ)	-	๒	๙๗	-	-	-	-	นายธีรวัฒน์ ฝั่งรักชัย
วันที่ 4 เมษายน พ.ศ. ๒๕๕๖	โอนอาคาร จำหน่าย	นางสมศรี คุ้มเมืองมา และสหกรณ์การเกษตร (ผู้รับจ้างของ)	นางสมศรี เต็มวุด (ผู้รับจ้างของ)	-	2	97	-	-	-	-	นายธีรวัฒน์ ฝั่งรักชัย
วันที่ 6 กันยายน พ.ศ. ๒๕๕๖	จำหน่าย	นางสมศรี เต็มวุด	นางสมศรี เต็มวุด และสหกรณ์การเกษตร (ผู้รับจ้างของ)	-	2	97	-	-	-	-	นายธีรวัฒน์ ฝั่งรักชัย

เป็นภาพลักษณ์ที่สำเนาจากสื่อบันทึกข้อมูลคอมพิวเตอร์
 ในฐานข้อมูลของกรมที่ดิน จำนวน 3 แผ่น
 (นางสาววันวิภา หอม)
 24 เม.ย. 2569

หน่วยงานผู้พิมพ์ วันที่ 24 เมษายน พ.ศ. 2569
 สำนักงานที่ดินจังหวัดสงขลา

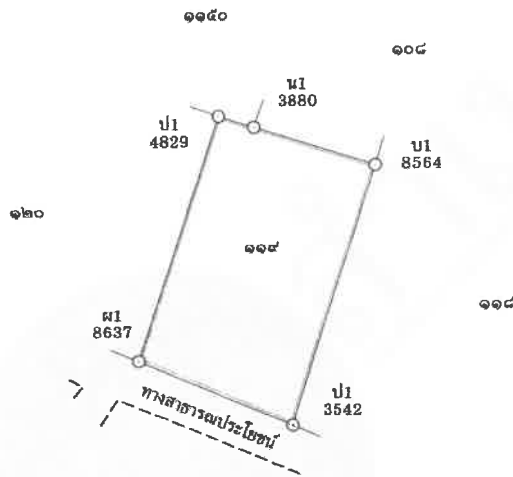
รูปแผนที่ (ใบต่อ)

แผนที่.....

ที่ดินระวาง 4848(VI686-4) (1/1000) เลขที่ดิน ๑๑๙ หน้าสำรวจ ๒๑๓๐ โฉนดที่ดินเลขที่ ๒๔๒๒๓

ตำบล แม่ข่า อำเภอ ฝาง จังหวัด เชียงใหม่

มาตราส่วน ๑ : ๑๐๐๐



เป็นภาพลักษณะที่สำเนาจากสื่อบันทึกข้อมูลคอมพิวเตอร์

ในฐานข้อมูลของกรมที่ดิน จำนวน 3 แผ่น

(Signature)
(นางสาวนรินทร์ชรา ไชยสม)

24 เม.ย. 2569

(Signature)
(นางสาวนรินทร์ชรา ไชยสม)

22 ก.พ. 2556

หัวหน้าการ

(Signature) น. ตี-ก: ๒๓๓ เจ้าพนักงานที่ดิน

สำหรับโฉนดฉบับสำนักงานที่ดิน (นายทวีวัฒน์ ดินตะขาคี)



กรมธนารักษ์
The Treasury Department

ราคาประเมินที่ดิน

สำนักงานที่ดินจังหวัด เชียงใหม่

สาขา ฝาง

รอบบัญชี พ.ศ. 2566-2569

เลขที่โฉนด : 24223 หน้าสำรวจ : 4511

อำเภอ/เขต : ฝาง

ตำบล/แขวง : แม่อน

เครื่องหมายที่ดิน

ระวาง : 4848 IV 1686 แผ่นที่ : 04

มาตราส่วน : 1:1000 เลขที่ดิน : 119

เนื้อที่ (ไร่-งาน-ตร.ว.) : 0-2-91.0

ราคาประเมิน (บาท/ตร.ว.) : 650

ราคาประเมินทั้งแปลง (บาท) : 189,150

รายงาน รายการผลการสอบถามข้อมูลตรวจสอบหลักทรัพย์ (รายละเอียดหลักทรัพย์)

จำนวนรายการที่ค้นพบ 2 รายการ

เลขประจำตัวประชาชน : 3-5009-00557-17-6

ชื่อเจ้าของหลักทรัพย์ : นางมยุรี เดียวกุล

ลำดับที่	ประเภทหลักทรัพย์	เลขที่หลักทรัพย์	ที่ตั้งหลักทรัพย์	สำนักงานที่ตั้งหลักทรัพย์	เนื้อที่(ไร่-งาน-ตร.ว.)/(ตร.ม.)
1	โฉนดที่ดิน	10355	โฉนดเลขที่ 10355 หน้าสำรวจ 2293 ระบาย 4848 IV 1888 (1:4000) เลขที่ดิน 248 ต.แม่งอน อ.ฝาง จ.เชียงใหม่	สำนักงานที่ดินจังหวัด เชียงใหม่ สาขาฝาง	2 - 3 - 42.0
2	โฉนดที่ดิน	10356	โฉนดเลขที่ 10356 หน้าสำรวจ 2294 ระบาย 4848 IV 1888 (1:4000) เลขที่ดิน 247 ต.แม่งอน อ.ฝาง จ.เชียงใหม่	สำนักงานที่ดินจังหวัด เชียงใหม่ สาขาฝาง	2 - 1 - 97.0

ผลการตรวจสอบข้อมูลจากสำนักงานที่ดิน (รวม 1 สำนักงาน)

ตรวจสอบพบข้อมูลจำนวน 1 สำนักงาน ดังนี้

1. สำนักงานที่ดินจังหวัดเชียงใหม่ สาขาฝาง

พบ 2 รายการ

สารบัญจดทะเบียน

จดทะเบียน วัน เดือน ปี	ประเภท การ จดทะเบียน	ผู้ ให้สัญญา	ผู้ รับสัญญา	เนื้อที่ ตามสัญญา			เนื้อที่ คงเหลือ			รวม เลขที่ดิน โฉนดที่ดิน ใหม่	เจ้าพนักงานที่ดิน ส่งลายมือชื่อ ประทับตรา
				ไร่	งาน	ตารางวา	ไร่	งาน	ตารางวา		
วันที่ 16 กรกฎาคม พ.ศ. 2555	โอนรวม ที่ดิน	นาย เหว อุน เบือง ษา	นางนงนุรี เขียวทอง	2	3	42	-	-	-	-	
วันที่ 20 พฤษภาคม พ.ศ. 2555	จำนอง ประกัน	นางนงนุรี เขียวทอง	ธนาคารเพื่อการเกษตร และสหกรณ์การเกษตร (ผู้รับจำนอง)	2	3	42	-	-	-	-	
วันที่ 4 ธันวาคม พ.ศ. 2556	โอนจาก จำนอง	นางนงนุรี เขียวทอง	นางนงนุรี เขียวทอง (ผู้รับจำนอง)	2	3	42	-	-	-	-	
<p>เป็นภาพลักษณ์ที่สำเนาจากสื่อบันทึกข้อมูลคอมพิวเตอร์ ฐานข้อมูลของกรมที่ดิน จำนวน 2 แผ่น (นางสาวนรินทร์ธรา ไฉสม) 24 เม.ย. 2559</p>											



กรมธนารักษ์
The Treasury Department

ราคาประเมินที่ดิน

สำนักงานที่ดินจังหวัด เชียงใหม่

สาขา ฝาง

รอบบัญชี พ.ศ. 2566-2569

เลขที่โฉนด : 10355 หน้าสำรวจ : 2293

อำเภอ/เขต : ฝาง

ตำบล/แขวง : แม่อน

เครื่องหมายที่ดิน

ระวาง : 4848 IV 1888 แผ่นที่ : 00

มาตราส่วน : 1:4000 เลขที่ดิน : 248

เนื้อที่ (ไร่-งาน-ตร.ว.) : 2-3-42.0

ราคาประเมิน (บาท/ตร.ว.) : 570

ราคาประเมินทั้งแปลง (บาท) : 650,940

10356-112

313

10356

(น.ส.๕๖)



ตำแหน่งที่ดิน

บริเวณ 4848 IV 1288

เลขที่ดิน ๒๕๓

หน้าสำรวจ ๒๒๕๖

ตำบล (แม่งอน) ๒๒๓

โฉนดที่ดิน 10356

เลขที่ ๑๐๓๕๖

เล่ม ๑๐๕ หน้า ๕๖

อำเภอ ฝาง

จังหวัด เชียงใหม่

โฉนดที่ดิน

เป็นหนังสือสำคัญแสดงกรรมสิทธิ์

ออกโดยอาศัยอำนาจตามประมวลกฎหมายที่ดิน

ให้แก่ นายแก้ว อุนเมืองมา ตำบล แม่งอน อำเภอ ฝาง จังหวัด เชียงใหม่

(ถนน) บ้านหลายช่าง

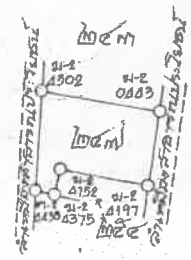
อยู่บ้านเลขที่ ๖๖ หมู่ที่ ๖ ตำบล แม่งอน อำเภอ ฝาง จังหวัด เชียงใหม่

ที่ดินแปลงนี้มีเนื้อที่ประมาณ ๒ ไร่ ๖ งาน ๕๓ ตารางวา

มาตราส่วนในราว ๑:๕๐๐๐

รูปแนบที่

มาตราส่วน ๑:๕๐๐๐



เป็นภาพลักษณ์ที่สำคัญจากสื่อบันทึกข้อมูลคอมพิวเตอร์

ในฐานข้อมูลของกรมที่ดิน จำนวน ๒ แผ่น

(นางสาวนรินทร์ธรา ใจสม)

24 เม.ย. 2569

ออก ณ วันที่ เดือน กรกฎาคม พุทธศักราช ๒๕๖๙



Handwritten signatures and stamps at the bottom of the document, including a date stamp '๓๑ 483878'.

ขอแนะนำ นิตินัยแบบแยก

๓๑ 483878

010356

๓๑ 483878

สารบัญจดทะเบียน

จดทะเบียน วัน เดือน ปี	ประเภท การ จดทะเบียน	ผู้ ให้สัญญา	ผู้ รับสัญญา	เนื้อที่ ตามสัญญา			เนื้อที่ คงเหลือ			ราคา เลขที่ดิน โฉนดที่ดิน ใหม่	จำนวน งานที่ ตน แปลง ที่ดิน
				ไร่	งาน	ตารางวา	ไร่	งาน	ตารางวา		
วันที่ 16 กรกฎาคม พ.ศ. 2545	โอนรวม ของโฉนด	นายแก้ว ขุนเมือง	นางนงนุช เคียวทอง	2	1	97	-	-	-	-	8510000
วันที่ 26 กันยายน พ.ศ. 2549	จำนอง ประกัน	นางนงนุช เคียวทอง	ธนาคารเพื่อการเกษตร และสหกรณ์การเกษตร (ผู้รับจำนอง)	2	1	97	-	-	-	-	8510000
วันที่ 4 เมษายน พ.ศ. 2556	โอนราคา จำนอง	นางนงนุช เคียวทอง (ผู้รับจำนอง)	นางนงนุช เคียวทอง (ผู้โอน)	2	1	97	-	-	-	-	8510000
<p>เป็นภาพลักษณ์ที่สำเนาจากสื่อบันทึกข้อมูลคอมพิวเตอร์ ฐานข้อมูลของกรมที่ดิน จำนวน 2 แผ่น (นางสาวนรินทร์จาว ใจสม) 24 เม.ย. 2569</p>											



กรมธนารักษ์
The Treasury Department

ราคาประเมินที่ดิน

สำนักงานที่ดินจังหวัด เชียงใหม่

สาขา ฝาง

รอบบัญชี พ.ศ. 2566-2569

เลขที่โฉนด : 10356 หน้าสำรวจ : 2294

อำเภอ/เขต : ฝาง

ตำบล/แขวง : แม่ฮ่อง

เครื่องหมายที่ดิน

ระวาง : 4848 IV 1888 แผ่นที่ : 00

มาตราส่วน : 1:4000 เลขที่ดิน : 247

เนื้อที่ (ไร่-งาน-ตร.ว.) : 2-1-97.0

ราคาประเมิน (บาท/ตร.ว.) : 330

ราคาประเมินทั้งแปลง (บาท) : **329,010**

รายงาน รายการผลการสอบถามข้อมูลตรวจสอบหลักทรัพย์ (รายละเอียดหลักทรัพย์)
จำนวนรายการที่ค้นพบ 1 รายการ

เลขประจำตัวประชาชน : 3-5009-00093-67-6

ชื่อเจ้าของหลักทรัพย์ : นายวรเชษฐ์ นามวงศ์

ลำดับที่	ประเภทหลักทรัพย์	เลขที่หลักทรัพย์	ที่ตั้งหลักทรัพย์	สำนักงานที่ตั้งหลักทรัพย์	เนื้อที่(ไร่-งาน-ตร.ว.)/(ตร.ม.)
1	โฉนดที่ดิน	13837	โฉนดเลขที่ 13837 หน้าสำรวจ 5404 ระบาย 4848 III 1276 (1:4000) เลขที่ดิน 276 ต.ศรีดงเย็น อ.ไชยปราการ	สำนักงานที่ดินจังหวัด เชียงใหม่ สาขาฝาง	1 - 2 - 88.0

ผลการตรวจสอบข้อมูลจากสำนักงานที่ดิน (รวม 1 สำนักงาน)

ตรวจสอบพบข้อมูลจำนวน 1 สำนักงาน ดังนี้

1. สำนักงานที่ดินจังหวัดเชียงใหม่ สาขาฝาง

พบ 1 รายการ

สารบัญจดทะเบียน



จดทะเบียน วัน เดือน ปี	ประเภท การ จดทะเบียน	ผู้เสีย สัญญา	ผู้รับ สัญญา	เนื้อที่ ตามสัญญา			เนื้อที่ คงเหลือ			รวม เลขที่ โฉนดที่ดิน ใหม่	เจ้าพนักงาน สงวน ลิขสิทธิ์ ระดับตรา
				ไร่	งาน	วา	ไร่	งาน	วา		
			<p>กรมที่ดินแปลงที่ดินตามใบขอการแปลงสิทธิอันเป็นของรัฐบาล</p> <p><i>Co. ml</i> (นายปิ่นศักดิ์ ทวีสุข) พนักงานรับมรดก</p>								
			<p>ที่ดินโฉนดภายในวันที่ สิบสามกรกฎ ๒๕ ทวี แห่งประมวลกฎหมายที่ดิน นับแต่วันที่ 25 S.A. 2547</p> <p><i>Co. ml</i> (นายปิ่นศักดิ์ ทวีสุข) พนักงานรับมรดก</p> <p>25 S.A. 2547</p>								
			<p>เป็นภพพิทักษ์ที่สำเนาจากสื่อบันทึกข้อมูลคอมพิวเตอร์</p> <p>ในฐานข้อมูลของกรมที่ดิน จำนวน 2 แผ่น</p> <p><i>W. K.</i> (นางสาวเรณิธรธรา ใจสง)</p> <p>24 เม.ย. 2569</p>								

รายงาน รายการผลการสอบถามข้อมูลตรวจสอบหลักทรัพย์ (รายละเอียดหลักทรัพย์)

จำนวนรายการที่ค้นพบ 1 รายการ

เลขประจำตัวประชาชน : 3-5009-00093-67-6

ชื่อเจ้าของหลักทรัพย์ : นายวรเชษฐ นามวงศ์

ลำดับที่	ประเภทหลักทรัพย์	เลขที่หลักทรัพย์	ที่ตั้งหลักทรัพย์	สำนักงานที่ตั้งหลักทรัพย์	เนื้อที่(ไร่-งาน-ตร.ว.)/(ตร.ม.)
1	โฉนดที่ดิน	10698	โฉนดเลขที่ 10698 หน้าสำรวจ 3430 ระวัง 4848 III 1276 (1:4000) เลขที่ดิน 80 ต.ศรีดงเย็น อ.ไชยปราการ	สำนักงานที่ดินจังหวัด เชียงใหม่ สาขาฝาง	2 - 0 - 43.2

ผลการตรวจสอบข้อมูลจากสำนักงานที่ดิน (รวม 1 สำนักงาน)

ตรวจสอบพบข้อมูลจำนวน 1 สำนักงาน ดังนี้

1. สำนักงานที่ดินจังหวัดเชียงใหม่ สาขาฝาง

พบ 1 รายการ

สำเนาบัญชีจดทะเบียน



จดทะเบียน วัน เดือน ปี	ประเภท การ จดทะเบียน	ผู้ ให้สัญญา	ผู้รับสัญญา	เนือที่ตน ตามสัญญา			เนือที่ตน คงเหลือ			ระยะเวลา สัญญา เดิม	เจ้าพนักงาน ลงลายมือชื่อ ประเภทตรา
				ไร่	งาน	ตารางวา	ไร่	งาน	ตารางวา		
วันที่ ๑๓ พฤษภาคม ๒๕๓๓	แบ่งกรรม สิทธิ์โฉนด	๑. นายต๋อ (ดีดำรงหมักกิจ)	นายต๋อ (ดีดำรงหมักกิจ)	๓	๓	๒	๒	-	๒	๒๘๘ III 1876 ๕7 90๘๖๗	(นายต๋อ รัตนภ) เจ้าพนักงานที่ดิน
			นายต๋อ (ดีดำรงหมักกิจ)	๒	-	๒	-	-	-		(นายต๋อ รัตนภ) เจ้าพนักงานที่ดิน
วันที่ 24 มิถุนายน พ.ศ. 2537	ขาย	นายต๋อ ดีดำรงหมักกิจ	นางสุวรรณา มนายน	4	-	86 ³ / ₁₀	-	-	-		(นายต๋อ รัตนภ) เจ้าพนักงานที่ดิน
วันที่ ๑๑ กุมภาพันธ์ พ.ศ. ๒๕๓๗	จัดหาพื้นที่ ปลูก	นางสุวรรณา มนายน	ธนาคารเพื่อการเกษตรและสหกรณ์การเกษตร (ผู้ให้เช่า)	๑	-	๘๖ ^๓ / _{๑๐}	-	-	-		(นายต๋อ รัตนภ) เจ้าพนักงานที่ดิน
วันที่ 19 เมษายน พ.ศ. 2539	โอนออกจาก จำนวน	ธนาคารเพื่อการเกษตรและสหกรณ์การเกษตร	นางอารีย์ มนายน (ผู้โอน)	4	-	86 ³ / ₁₀	-	-	-		(นายต๋อ รัตนภ) เจ้าพนักงานที่ดิน
วันที่ 19 เมษายน พ.ศ. 2539	ขาย	นางสุวรรณา มนายน	นางอารีย์ เปรมจิตร	4	-	86 ³ / ₁₀	-	-	-		(นายต๋อ รัตนภ) เจ้าพนักงานที่ดิน
วันที่ 19 เมษายน พ.ศ. 2539	จำนวนเงิน ประกัน	นางอารีย์ เปรมจิตร	ธนาคารเพื่อการเกษตรและสหกรณ์การเกษตร (ผู้รับจำนวน)	4	-	86 ³ / ₁₀	-	-	-		(นายต๋อ รัตนภ) เจ้าพนักงานที่ดิน
วันที่ 19 มิถุนายน พ.ศ. 2546	โอนออกจาก จำนวน	ธนาคารเพื่อการเกษตรและสหกรณ์การเกษตร	นางอารีย์ เปรมจิตร (ผู้โอน)	4	-	86 ³ / ₁₀	-	-	-		(นายต๋อ รัตนภ) เจ้าพนักงานที่ดิน
วันที่ 26 มิถุนายน พ.ศ. 2546	ขาย	นางอารีย์ เปรมจิตร	1. นายสรสิทธิ์ เจริญยอด 2. นางสุพรรณ เจริญยอด 3. นายณรงค์ นิลคำ 4. นางจันทร์ทอง นิลคำ	4	-	86 ³ / ₁₀	-	-	-		(นายต๋อ รัตนภ) เจ้าพนักงานที่ดิน
วันที่ 22 กุมภาพันธ์ พ.ศ. 2546	แบ่งกรรม สิทธิ์ร่วม	1. นายสรสิทธิ์ เจริญยอด 2. นางสุพรรณ เจริญยอด 3. นายณรงค์ นิลคำ 4. นางจันทร์ทอง นิลคำ	1. นายณรงค์ นิลคำ 2. นางจันทร์ทอง นิลคำ	2	-	43 ^๓ / _{๑๐}	2	-	43 ^๓ / _{๑๐}	4๐๕๖ II 1276 ๖3 นายสรสิทธิ์ เจริญยอด 1277	(นายต๋อ รัตนภ) เจ้าพนักงานที่ดิน
เป็นภาพลักษณ์ ในฐานะข้อมูลของกรมที่ดิน	สำเนาจาก ฉบับที่ จำนวน ↑ แผ่น	สำเนาจาก ฉบับที่ จำนวน ↑ แผ่น	1. นายสรสิทธิ์ เจริญยอด 2. นางสุพรรณ เจริญยอด	2	-	43 ^๓ / _{๑๐}	-	-	-		(นายต๋อ รัตนภ) เจ้าพนักงานที่ดิน

(นางสาววันพรธรา ใจสม)




สำเนาบัญชีทะเบียน (ใบต่อ น.ส.๘ จ.)

ค 10698 ก. 3430 ต. ๘๕๖๖

จดทะเบียน วัน เดือน ปี	ประเภท การ จดทะเบียน	ผู้ให้สัญญา	ผู้รับสัญญา	เนื้อที่ ตามสัญญา			เนื้อที่ คงเหลือ			อัตรา เลขที่ดิน โฉนดที่ดิน ใหม่	เจ้าพนักงานที่ดิน ลงลายมือชื่อ ประจำตรา
				ไร่	งาน	ตารางวา	ไร่	งาน	ตารางวา		
วันที่ 18 มิถุนายน พ.ศ. 2547	จำนองเป็น ประกัน	1. นายพรพิทย์ เจริญยอด 2. นางสุพรรณ เจริญยอด	ธนาคารเพื่อการเกษตร และสหกรณ์การเกษตร (ผู้รับจำนอง)	2	-	43 ² / ₁₀	-	-	-	-	นายมนตรี ทองวิเศษ
วันที่ 22 พฤษภาคม พ.ศ. 2552	โอนจาก จำนอง	ธนาคารเพื่อการเกษตร และสหกรณ์การเกษตร	1. นายพรพิทย์ เจริญยอด 2. นางสุพรรณ เจริญยอด (ผู้โอน)	2	-	43 ² / ₁₀	-	-	-	-	นายสมศักดิ์ อังโศภิต
วันที่ 22 พฤษภาคม พ.ศ. 2552	ขาย	1. นายพรพิทย์ เจริญยอด 2. นางสุพรรณ เจริญยอด	1. นายอุทิศ อานเขียว 2. นางวิรัช อานเขียว	2	-	43 ² / ₁₀	-	-	-	-	นายสมศักดิ์ อังโศภิต
วันที่ 9 พฤษภาคม พ.ศ. 2560	ขาย	1. นายอุทิศ อานเขียว 2. นางวิรัช อานเขียว	นายวราเชษฐ์ นามวงศ์	2	-	43 ² / ₁₀	-	-	-	-	นายวราเชษฐ์ นามวงศ์

เป็นภาพลักษณ์ที่สำเนาจากสื่อบันทึกข้อมูลคอมพิวเตอร์
 ใ้ฐานข้อมูลของกรมที่ดิน จำนวน 4 แผ่น
 (นางสาวเนตรวิภา ใจดี)
 24 เม.ย. 2569



สำนวนัญจตกะเขียน (ใบต่อ น.ส. ๘ จ.)

จตกะเขียน วัน เดือน ปี	ประเภท การ จตกะเขียน	ผู้ให้สัญญา	ผู้รับสัญญา	เนื้อทนต์ ตามสัญญา		เนื้อทนต์ คงเหลือ		ระวาง เลขที่ เงินทนต์ ใหม่	เจ้าพนักงานทนต์ ลงลายมือชื่อ ประทับตรา
				ไร่	ตารางวา	ไร่	ตารางวา		
			<p>รูปภาพลักษณ์ที่สำเนาจากสื่อบันทึกข้อมูลคอมพิวเตอร์</p> <p>หลักฐานข้อมูลของกรมที่ดิน จำนวน 4 แผ่น</p> <p><i>[Signature]</i></p> <p>(นางสาวนรินทร์รา ใจกล้า)</p> <p>24 เม.ย. 2569</p>						



คำขอ ตรวจสอบกรรมสิทธิ์ที่ดิน
ที่สำนักงานที่ดินแห่งใดแห่งหนึ่งด้วยระบบสารสนเทศ
ฉบับที่ 43

สำนักงานที่ดิน จังหวัดเชียงใหม่

วันที่ เดือน 16 เม.ย. 2569 พุทธศักราช 2569

ข้าพเจ้า ธนาคารอมสิน ผู้ขอ อายุ 29 เชื้อชาติ ไทย

(โดย นายปฏิยุทธ์ ฟองแก้ว (1-5601-00415-10-9) แทน)

สัญชาติ ไทย อยู่บ้านเลขที่ 470 หมู่ที่ - ถนน พหลโยธิน ตรอก/ซอย -


ตำบล/แขวง สามเสนใน อำเภอ/เขต พญาไท จังหวัด กรุงเทพมหานคร โทร 086-7062798

ขอยื่นคำขอตรวจสอบหลักทรัพย์โดยขอให้พนักงานเจ้าหน้าที่ตรวจสอบในพื้นที่ความรับผิดชอบของ สำนักงานที่ดิน จังหวัดแม่ฮ่องสอน สาขาปาย ด้วยระบบสารสนเทศและขอให้ถ้อยคำด้วยความสัตย์จริงว่า

ข้อ ๑. ด้วยข้าพเจ้าฯ เป็นเจ้าหนี้ (โจทก์) ตามคำพิพากษาของศาลจังหวัดฝาง ในคดีหมายเลขดำที่ ผบE407/2563 ในคดีหมายเลขแดงที่ ผบE403/2563 ลว.17 พฤศจิกายน 2563 ขอรับรองว่า เป็นผู้ที่มีสิทธิตรวจสอบหลักทรัพย์ได้ตามกฎหมาย มีความประสงค์ขอตรวจสอบหลักทรัพย์ของบุคคล / นิติบุคคล ดังต่อไปนี้

- | | | | | |
|--|-------------------|----------------|-------------------|-------|
| 1. นายกฤตภาส นรินทร์หรือ วิรัช กันทะวงค์ | จำเลยที่ 1 | เลขบัตรประชาชน | 3-5009-00139-27-7 | ไม่พบ |
| 2. นางสาวชนิดากา กันทะวงค์ | คู่สมรสจำเลยที่ 1 | เลขบัตรประชาชน | 3-5803-00128-56-8 | |

ข้อ ๒. ฉะนั้นขอให้เจ้าหน้าที่พนักงานที่ดิน ได้โปรดพิจารณาตรวจสอบกรรมสิทธิ์ที่ดินบุคคลดังกล่าวให้ด้วย โดยข้าพเจ้ายินยอมชำระค่าธรรมเนียมตามระเบียบ และขอให้จัดหาเจ้าหน้าที่ลงชื่อเป็นพยานให้ปรากฏลงในคำขอนี้ด้วย

ลงชื่อ  (1-5601-00415-10-9) ผู้ขอ (แทนตามมอบ ลว. 1 ตุลาคม 2568)

ลงชื่อ  พยาน / คู่บันทึก

ลงชื่อ พยาน

นางอมรวลี ชัชวีสัญญ์

เรียน หัวหน้าฝ่ายทะเบียน

ผู้ขอมีประสงค์ของตรวจสอบหลักทรัพย์ด้วยระบบสารสนเทศ ของบุคคล / นิติบุคคล จำนวน 2 ราย

ตรวจสอบแล้วพบว่า ผู้ขอเป็นผู้มีสิทธิตามกฎหมายมาตรา ๒๔ (๙) แห่ง พ.ร.บ. ข้อมูลข่าวสารฯ ๒๕๖๐

ที่จะตรวจสอบหลักทรัพย์ดังกล่าวได้เพราะ เปิดเผยข้อมูล

เห็นควรรับคำขอ


สำเนาถูกต้อง

ข้าได้รับทราบรายงาน รายการผลการ

นางอมรวลี ชัชวีสัญญ์

ตรวจสอบหลักทรัพย์แล้ว

16 เม.ย. 2569


(นางอมรวลี ชัชวีสัญญ์)
เจ้าพนักงานที่ดินชำนาญงาน
16 เม.ย. 2569



คำขอ ตรวจสอบกรรมสิทธิ์ที่ดิน
 ที่สำนักงานที่ดินแห่งใดแห่งหนึ่งด้วยระบบสารสนเทศ
 ฉบับที่ P๒

สำนักงานที่ดิน

จังหวัดเชียงใหม่

วันที่

เดือน

16 เม.ย. 2569

พุทธศักราช

2569

ข้าพเจ้า

ธนาคารอมสิน

ผู้ขอ อายุ

29

เชื้อชาติ

ไทย

(โดย นายปฏิยุทธ์ ฟองแก้ว (1-5601-00415-10-9) แทน)

สัญชาติ ไทย อยู่บ้านเลขที่ 470 หมู่ที่ - ถนน พหลโยธิน ตรอก/ซอย -
ตำบล/แขวง สามเสนใน อำเภอ/เขต พญาไท จังหวัด กรุงเทพมหานคร โทร 086-7062798

ขอยื่นคำขอตรวจสอบหลักทรัพย์โดยขอให้พนักงานเจ้าหน้าที่ตรวจสอบในพื้นที่ความรับผิดชอบของ สำนักงานที่ดิน จังหวัดเชียงใหม่
 ด้วยระบบสารสนเทศและขอให้ถ้อยคำด้วยความสัตย์จริงว่า

ข้อ ๑. ด้วยข้าพเจ้า เป็นเจ้าหน้าที่ (โจทก์) ตามคำพิพากษาของศาลจังหวัดฝาง ในคดีหมายเลขดำที่ ผบE407/2563 ในคดี
 หมายเลขแดงที่ ผบE403/2563 ลว.17 พฤศจิกายน 2563 ขอรับรองว่า เป็นผู้มิมีสิทธิตรวจสอบหลักทรัพย์ได้ตามกฎหมาย มีความ
 ประสงค์ขอตรวจสอบหลักทรัพย์ของบุคคล / นิติบุคคล ดังต่อไปนี้

1. นางสาวอารีรัตน์ บันปวง

จำนวนที่ 3

เลขบัตรประชาชน

3-5001-00148-05-1

ไม่พบ

ข้อ ๒. ฉะนั้นขอให้เจ้าหน้าที่พนักงานที่ดิน ได้โปรดพิจารณาตรวจสอบกรรมสิทธิ์ที่ดินบุคคลดังกล่าวให้ด้วย โดยข้าพเจ้า
 ยินยอมชำระค่าธรรมเนียมตามระเบียบ และขอให้จัดหาเจ้าหน้าที่ลงชื่อเป็นพยานให้ปรากฏลงในคำขอนี้ด้วย

ลงชื่อ

(1-5601-00415-10-9) ผู้ขอ (แทนตามมอบ ลว. 1 ตุลาคม 2568)

ลงชื่อ

พยาน / ผู้บันทึก

ลงชื่อ

นางอมรรตี ชัชวีสัญญ์

เรียน หัวหน้าฝ่ายทะเบียน

ผู้ขอมีประสงค์ขอตรวจสอบหลักทรัพย์ด้วยระบบสารสนเทศ ของบุคคล / นิติบุคคล จำนวน 1 ราย
 ตรวจสอบแล้วพบว่า ผู้ขอเป็นผู้มีสิทธิ์ตามกฎหมายมาตรา ๒๔ (๘) แห่ง พ.ร.บ. ข้อมูลข่าวสารฯ ๒๕๔๐
 ที่จะตรวจสอบหลักทรัพย์ดังกล่าวได้เพราะ เปิดเผยข้อมูล

เห็นควรรับคำขอ

นางอมรรตี ชัชวีสัญญ์

16 เม.ย. 2569

ข้าได้รับทราบรายงาน รายการผลการ
 ตรวจสอบหลักทรัพย์แล้ว

สำเนาถูกต้อง

(นางอมรรตี ชัชวีสัญญ์)
 เจ้าพนักงานที่ดินชำนาญงาน

16 เม.ย. 2569



5

(ท้องถิ่นเทศบาลตำบลสันกำแพง) ท.ร. 14/1

แบบรับรองรายการทะเบียนราษฎร จากฐานข้อมูลการทะเบียน
สำนักทะเบียนกลาง กรมการปกครอง กระทรวงมหาดไทย

เลขประจำตัวประชาชน 3-5009-00139-27-7

เลขรหัสประจำบ้าน 5009-011890-1

ชื่อ นายวิรัช กันทะวงศ์

เพศ ชาย สัญชาติ ไทย

เกิดเมื่อ 6 มิถุนายน 2518 อายุ 50 ปี

สถานภาพ เจ้าบ้าน

มารดาชื่อ วัน

สัญชาติ ไทย

บิดาชื่อ มา

สัญชาติ ไทย

ที่อยู่ 38 หมู่ 12 ต.สันทราย อ.ฝาง จ.เชียงใหม่

สำนักทะเบียน อำเภอฝาง

เข้ามาอยู่เมื่อวันที่ 23 เดือน กันยายน พ.ศ. 2552

บันทึกเพิ่มเติม บุคคลนี้มีภูมิลำเนาอยู่ในบ้านนี้

ปรับปรุงครั้งสุดท้าย

วันที่ 3 เดือน เมษายน พ.ศ. 2569

รับรองว่าเป็นรายการจากฐานข้อมูลการทะเบียนราษฎร

วันที่ 3 เดือน เมษายน พ.ศ. 2569

(นายอภินันท์ อิกำเหน็ด)
นายทะเบียน

ผู้ช่วยนายทะเบียนท้องถิ่นเทศบาลตำบลสันกำแพง



ข้อมูลทะเบียนครอบครัว
กรมการปกครอง กระทรวงมหาดไทย
สำนักทะเบียน อำเภอสันกำแพง จังหวัดเชียงใหม่

ทะเบียนสมรส

รายการ	ชาย	หญิง
ชื่อ	นายนิรุธ กันทะวงศ์	น.ส.พัชราพร ตาดี
เลขประจำตัวประชาชน	3-5009-00139-27-7	3-5803-00128-56-8
วัน เดือน ปีเกิด	6 มิถุนายน พ.ศ. 2518	16 พฤศจิกายน พ.ศ. 2522
จดทะเบียนสมรส	ณ สำนักทะเบียน อำเภอป่า เลขทะเบียนที่ 107/4423 วัน เดือน ปีที่จดทะเบียนสมรส 8 กันยายน พ.ศ. 2546 เวลา 13:29 น.	จังหวัด แม่ฮ่องสอน
บันทึกเพิ่มเติม	- โปรดตรวจจสอบหลักฐานกับสำนักทะเบียนที่รับจดทะเบียนอีกครั้งหนึ่ง - โปรดดูรายละเอียดการบันทึกเพิ่มเติม	

ขอรับรองว่าเป็นรายการจากฐานข้อมูลทะเบียนครอบครัว

กทม

(นายท มินองคำ)
นายทะเบียน
ปลัดอำเภอ (เจ้าพนักงานปกครองชำนาญการพิเศษ) ศึกษาราชการแทน
30 มีนาคม พ.ศ. 2569
นายอำเภอสันกำแพง



(ท้องถิ่นเทศบาลตำบลสันกำแพง) ท.ร. 14/1

แบบรับรองรายการทะเบียนราษฎร จากฐานข้อมูลการทะเบียน
สำนักทะเบียนกลาง กรมการปกครอง กระทรวงมหาดไทย

เลขประจำตัวประชาชน 3-5803-00128-56-8 เลขรหัสประจำบ้าน 5009-011890-1

ชื่อ น.ส.ชนิดาภา กันทะวงศ์ เพศ หญิง สัญชาติ ไทย

เกิดเมื่อ 16 พฤศจิกายน 2522 อายุ 46 ปี สถานภาพ ผู้อาศัย

มารดาชื่อ จรรณี 3-5803-00128-52-5 สัญชาติ ไทย

บิดาชื่อ ดวงแก้ว 3-5803-00128-57-6 สัญชาติ ไทย

ที่อยู่ 38 หมู่ 12 ต.สันทราย อ.ฝาง จ.เชียงใหม่

สำนักทะเบียน อำเภอฝาง

เข้ามาอยู่เมื่อวันที่ 6 เดือน มกราคม พ.ศ. 2560

บันทึกเพิ่มเติม บุคคลนี้มีภูมิลำเนาอยู่ในบ้านนี้

ปรับปรุงครั้งสุดท้าย

วันที่ 3 เดือน เมษายน พ.ศ. 2569

รับรองว่าเป็นรายการจากฐานข้อมูลการทะเบียนราษฎร

วันที่ 3 เดือน เมษายน พ.ศ. 2569

(นายทะเบียน รักษาแทน)

ผู้ช่วยนายทะเบียนท้องถิ่นเทศบาลตำบลสันกำแพง



(ท้องถิ่นเทศบาลตำบลสันกำแพง) ท.ร. 14/1

แบบรับรองรายการทะเบียนราษฎร จากฐานข้อมูลการทะเบียน
สำนักทะเบียนกลาง กรมการปกครอง กระทรวงมหาดไทย

เลขประจำตัวประชาชน 3-5009-00557-17-6 เลขรหัสประจำบ้าน 5009-022386-1
ชื่อ นางมยุรี เดียวกุล เพศ หญิง สัญชาติ ไทย
เกิดเมื่อ 9 ธันวาคม 2509 อายุ 59 ปี สถานภาพ ผู้อาศัย
มารดาชื่อ จันทร์ตา 3-5009-00557-15-0 สัญชาติ ไทย
บิดาชื่อ ศรีวิง 3-5009-00557-14-1 สัญชาติ ไทย

ที่อยู่ 135 หมู่ 10 ต.แม่ข่า อ.ฝาง จ.เชียงใหม่

สำนักทะเบียน อำเภอฝาง
เข้ามาอยู่เมื่อวันที่ 27 เดือน กุมภาพันธ์ พ.ศ. 2546
บันทึกเพิ่มเติม บุคคลนี้มีภูมิลำเนาอยู่ในบ้านนี้

ปรับปรุงครั้งสุดท้าย วันที่ 3 เดือน เมษายน พ.ศ. 2569

รับรองว่าเป็นรายการจากฐานข้อมูลการทะเบียนราษฎร

วันที่ 3 เดือน เมษายน พ.ศ. 2569


(นายอรรถชัย อิกำเหน็ด)
นายทะเบียน

ผู้ช่วยนายทะเบียนท้องถิ่นเทศบาลตำบลสันกำแพง



ข้อมูลทะเบียนครอบครัว
กรมการปกครอง กระทรวงมหาดไทย
สำนักทะเบียนอำเภอสันกำแพง จังหวัดเชียงใหม่

ทะเบียนสมรส

รายการ	บุคคล	บุคคล
ชื่อ	-	-
เลขประจำตัวประชาชน	3-5009-00557-17-6	-
วัน เดือน ปีเกิด	-	-
จดทะเบียนสมรส	ณ สำนักทะเบียน - เลขทะเบียนที่ - วัน เดือน ปี ที่จดทะเบียนสมรส -	จังหวัด -
บันทึกเพิ่มเติม	-ไม่พบรายการนี้ในฐานข้อมูล -โปรดตรวจสอบหลักฐานกับสำนักทะเบียนที่รับจดทะเบียนอีกครั้งหนึ่ง	

ขอรับรองว่าเป็นรายการจากฐานข้อมูลทะเบียนครอบครัว

กทพ

(นายพ มีทองคำ)
นายทะเบียน
ปลัดอำเภอ (เจ้าพนักงานปกครองชำนาญการพิเศษ) ศึกษาราชการแทน
30 มีนาคม พ.ศ. 2569
นายอำเภอสันกำแพง



(ท้องถิ่นเทศบาลตำบลสันกำแพง) ท.ร. 14/1

แบบรับรองรายการทะเบียนราษฎร จากฐานข้อมูลการทะเบียน
สำนักทะเบียนกลาง กรมการปกครอง กระทรวงมหาดไทย

เลขประจำตัวประชาชน 3-5001-00148-05-1 เลขรหัสประจำบ้าน 5001-004180-0
ชื่อ น.ส.อารีรัตน์ บันปวง เพศ หญิง สัญชาติ ไทย
เกิดเมื่อ 31 พฤษภาคม 2522 อายุ 46 ปี สถานภาพ คู่อาศัย
มารดาชื่อ สมจิตร 3-5001-00148-04-2 สัญชาติ ไทย
บิดาชื่อ อนันต์ 3-5001-00148-03-4 สัญชาติ ไทย
ที่อยู่ 87 หมู่ 5 ต.แม่เหียะ อ.เมืองเชียงใหม่ จ.เชียงใหม่

สำนักทะเบียน ท้องถิ่นเทศบาลเมืองแม่เหียะ
เข้ามาอยู่เมื่อวันที่ 11 เดือน มิถุนายน พ.ศ. 2522
บันทึกเพิ่มเติม บุคคลนี้มีภูมิลำเนาอยู่ในบ้านนี้

ปรับปรุงครั้งสุดท้าย วันที่ 3 เดือน เมษายน พ.ศ. 2569

รับรองว่าเป็นรายการจากฐานข้อมูลการทะเบียนราษฎร

วันที่ 3 เดือน เมษายน พ.ศ. 2569

(นายอรรถ อิก้าเทนิค)

ผู้ช่วยนายทะเบียนท้องถิ่นเทศบาลตำบลสันกำแพง



ข้อมูลทะเบียนครอบครัว
กรมการปกครอง กระทรวงมหาดไทย
สำนักทะเบียน อำเภอสันกำแพง จังหวัดเชียงใหม่

ทะเบียนสมรส

รายการ	ชาย	หญิง
ชื่อ	นายวรเชษฐ นามวงศ์	น.ส.อารีรัตน์ บั้นปวง
เลขประจำตัวประชาชน	3-5009-00093-67-6	3-5001-00148-05-1
วัน เดือน ปีเกิด	21 ตุลาคม พ.ศ. 2523	31 พฤษภาคม พ.ศ. 2522
จดทะเบียนสมรส	ณ สำนักทะเบียน อำเภอไชยปราการ เลขทะเบียนที่ 30/6198 วัน เดือน ปีที่จดทะเบียนสมรส 14 กุมภาพันธ์ พ.ศ. 2562 เวลา 13:50 น.	จังหวัด เชียงใหม่
บันทึกเพิ่มเติม	- โปรดตรวจสอบหลักฐานกับสำนักทะเบียนที่รับจดทะเบียนอีกครั้งหนึ่ง - โปรดดูรายละเอียดการบันทึกเพิ่มเติม	

ขอรับรองว่าเป็นรายการจากฐานข้อมูลทะเบียนครอบครัว

กทพ

(นายท มีทองคำ)
นายทะเบียน
ปลัดอำเภอ (เจ้าพนักงานปกครองชำนาญการพิเศษ) ศึกษาราชการแทน
30 มีนาคม พ.ศ. 2569
นายอำเภอสันกำแพง



(ท้องถิ่นเทศบาลตำบลสันกำแพง) ท.ร. 14/1

แบบรับรองรายการทะเบียนราษฎร จากฐานข้อมูลการทะเบียน
สำนักทะเบียนกลาง กรมการปกครอง กระทรวงมหาดไทย

เลขประจำตัวประชาชน	3-5009-00093-67-6	เลขรหัสประจำบ้าน	5009-009955-9	
ชื่อ	นายวรเชษฐ นามวงศ์	เพศ	ชาย สัญชาติ ไทย	
เกิดเมื่อ	21 ตุลาคม 2523	อายุ	45 ปี สถานภาพ	ผู้อาศัย
มารดาชื่อ	จันทร์รา	3-5009-00093-66-8	สัญชาติ	ไทย
บิดาชื่อ	สุนทร	3-5009-00093-65-0	สัญชาติ	ไทย

ที่อยู่ 59 หมู่ 1 ต.ศรีดงเย็น อ.ไชยปราการ จ.เชียงใหม่

สำนักทะเบียน ท้องถิ่นเทศบาลตำบลไชยปราการ

เข้ามาอยู่เมื่อวันที่ - เดือน - พ.ศ. -

บันทึกเพิ่มเติม บุคคลนี้มีภูมิลำเนาอยู่ในบ้านนี้

ปรับปรุงครั้งสุดท้าย

วันที่ 3 เดือน เมษายน พ.ศ. 2569

รับรองว่าเป็นรายการจากฐานข้อมูลการทะเบียนราษฎร

วันที่ 3 เดือน เมษายน พ.ศ. 2569


(นายทะเบียน) (นายทะเบียน)

ผู้ช่วยนายทะเบียนท้องถิ่นเทศบาลตำบลสันกำแพง